


-สำเนา-



แผนพัฒนาท้องถิ่น (พ.ศ.๒๕๖๖-๒๕๗๐)
แก้ไขครั้งที่ ๑/๒๕๖๖



ของ
องค์การบริหารส่วนตำบลเมืองคอง
อำเภอคอง จังหวัดนครราชสีมา

หลักการและเหตุผล

ด้วย องค์การบริหารส่วนตำบลเมืองคงได้จัดทำแผนพัฒนาท้องถิ่น (พ.ศ. ๒๕๖๖ – ๒๕๗๐) และมีแก้ไขแผนฯ ครั้งที่ ๑/๒๕๖๕ ไปแล้วนั้น แต่ทั้งนี้ เนื่องจากว่าองค์การบริหารส่วนตำบลเมืองคงมีความจำเป็นที่จะต้องแก้ไขแผนพัฒนาท้องถิ่น (พ.ศ. ๒๕๖๖-๒๕๗๐) ครั้งที่ ๑/๒๕๖๖ ให้ถูกต้องตามที่กระทรวงมหาดไทย ได้ให้องค์การปกครองส่วนท้องถิ่นนำหมุดหมายในแผนพัฒนาเศรษฐกิจและสังคมแห่งชาติ ฉบับที่ ๑๓ มาจัดทำรายละเอียดที่มีความสอดคล้องหรือเชื่อมโยงกับยุทธศาสตร์ชาติ ๒๐ ปี แผนพัฒนาจังหวัด/กลุ่มจังหวัด/ภาค ยุทธศาสตร์การพัฒนาขององค์การปกครองส่วนท้องถิ่นในเขตจังหวัด และยุทธศาสตร์องค์การปกครองส่วนท้องถิ่น ในส่วนที่ ๒ ยุทธศาสตร์ขององค์การปกครองส่วนท้องถิ่น และส่วนที่ ๓ การนำแผนพัฒนาท้องถิ่นไปสู่การปฏิบัติ โดยเป็นอำนาจของผู้บริหารท้องถิ่นในการดำเนินการตามระเบียบกระทรวงมหาดไทยว่าด้วยการจัดทำแผนพัฒนาขององค์การปกครองส่วนท้องถิ่น พ.ศ. ๒๕๔๘ และที่แก้ไขเพิ่มเติม ข้อ ๔ และ ข้อ ๒๑ มาดำเนินการโดยอนุโลมและให้ใช้เป็นการแก้ไขแผนพัฒนาท้องถิ่น ทั้งนี้ ให้ดำเนินการแล้วเสร็จภายใน ๑๒๐ วันนับแต่วันประกาศในราชกิจจานุเบกษา กรณี้องค์การปกครองส่วนท้องถิ่น ไม่อาจดำเนินการแล้วเสร็จตามเวลาที่กำหนดดังกล่าวให้ผู้บริหารท้องถิ่นดำเนินการตามที่เห็นสมควรและให้นำแนวทางการดำเนินงานตามหนังสือกระทรวงมหาดไทย ที่ มท ๐๘๑๐.๓/ว ๑๒๓๙ ลงวันที่ ๒๑ กุมภาพันธ์ ๒๕๖๕ มาเป็นแนวทางในการปฏิบัติด้วย รายละเอียดตามหนังสือกระทรวงมหาดไทย ที่ มท ๐๘๑๐.๓/ว ๖๐๘๖ ลงวันที่ ๑๙ สิงหาคม ๒๕๖๕ เรื่อง ชักซ้อมแนวทางปฏิบัติการใช้แผนพัฒนาท้องถิ่นขององค์การปกครองส่วนท้องถิ่นเพื่อจัดทำบริการสาธารณะหรือกิจกรรมสาธารณะ ปัจจุบันได้มีประกาศใช้แผนพัฒนาเศรษฐกิจและสังคมแห่งชาติ ฉบับที่ ๑๓ (พ.ศ. ๒๕๖๖ – ๒๕๗๐) ราชกิจจานุเบกษา เมื่อวันที่ ๑ พฤศจิกายน ๒๕๖๕

ดังนั้น เพื่อให้การแก้ไขแผนพัฒนาท้องถิ่น (พ.ศ. ๒๕๖๖ – ๒๕๗๐) เป็นไปด้วยความถูกต้อง ตามระเบียบและหนังสือกระทรวงมหาดไทยดังกล่าว นายองค์การบริหารส่วนตำบลเมืองคง จึงได้เห็นชอบแผนพัฒนาท้องถิ่น (พ.ศ. ๒๕๖๖-๒๕๗๐) แก้ไขครั้งที่ ๑/๒๕๖๖ ในการนำแผนพัฒนาท้องถิ่นสู่การปฏิบัติให้เกิดประโยชน์ประชาชนและพื้นที่ต่อไป

องค์การบริหารส่วนตำบลเมืองคง

คำนำ

ด้วยระเบียบกระทรวงมหาดไทยว่าด้วยการจัดทำแผนพัฒนาขององค์กรปกครองส่วนท้องถิ่น พ.ศ.๒๕๔๘ ถึงแก้ไขเพิ่มเติมถึง (ฉบับที่ ๓) พ.ศ.๒๕๖๑ เพื่อใช้เป็นกรอบแนวทางในการจัดทำงบประมาณขององค์กรปกครองส่วนท้องถิ่น นั้น

“แผนพัฒนาท้องถิ่น” หมายความว่า แผนพัฒนาขององค์กรปกครองส่วนท้องถิ่นที่กำหนดวิสัยทัศน์ ประเด็นยุทธศาสตร์ เป้าประสงค์ ตัวชี้วัด ค่าเป้าหมาย และกลยุทธ์ โดยสอดคล้องกับแผนพัฒนาจังหวัด ยุทธศาสตร์การพัฒนาขององค์กรปกครองส่วนท้องถิ่นในเขตจังหวัด แผนพัฒนาอำเภอ แผนพัฒนาตำบล แผนพัฒนาหมู่บ้านหรือแผนชุมชน อันมีลักษณะเป็นการกำหนดรายละเอียดแผนงานโครงการพัฒนา ที่จัดทำขึ้นสำหรับปีงบประมาณแต่ละปี ซึ่งมีความต่อเนื่องและเป็นแผนก้าวหน้าและให้หมายความรวมถึงการเพิ่มเติมหรือเปลี่ยนแปลงแผนพัฒนาท้องถิ่น โดยให้ความสอดคล้องหรือเชื่อมโยงกับแผนพัฒนาเศรษฐกิจและสังคมแห่งชาติ ฉบับที่ ๑๓ ยุทธศาสตร์ชาติ ๒๐ ปี แผนพัฒนาจังหวัด/กลุ่มจังหวัด/ภาค ยุทธศาสตร์การพัฒนาขององค์กรปกครองส่วนท้องถิ่นในเขตจังหวัด และยุทธศาสตร์องค์กรปกครองส่วนท้องถิ่น ในส่วนที่ ๒ ยุทธศาสตร์ขององค์กรปกครองส่วนท้องถิ่น และส่วนที่ ๓ การนำแผนพัฒนาท้องถิ่นไปสู่การปฏิบัติ

ดังนั้น องค์การบริหารส่วนตำบลเมืองคง ได้จัดทำแผนพัฒนาท้องถิ่น (พ.ศ.๒๕๖๖-๒๕๖๖) แก้ไข ครั้งที่ ๑/๒๕๖๖ ขึ้น และเพื่อจะนำไปสู่การปฏิบัติให้เป็นประโยชน์ต่อประชาชน อย่างสูงสุดต่อไป

องค์การบริหารส่วนตำบลเมืองคง

สารบัญ

หน้า

ส่วนที่ ๒ ยุทธศาสตร์องค์กรปกครองส่วนท้องถิ่น

๑. ความสัมพันธ์ระหว่างแผนพัฒนาระดับภาค	๑
๑.๑ แผนยุทธศาสตร์ชาติ ๒๐ ปี	๑
๑.๒ แผนพัฒนาเศรษฐกิจและสังคมแห่งชาติ ฉบับที่ ๑๓	๔
๑.๓ แผนพัฒนาภาค / แผนพัฒนากลุ่มจังหวัด/แผนพัฒนาจังหวัด	๒๙
๑.๔ ยุทธศาสตร์การพัฒนาขององค์กรปกครองส่วนท้องถิ่นในเขตจังหวัด	๔๒
๒. ยุทธศาสตร์ขององค์กรปกครองส่วนท้องถิ่น	๔๔
๒.๑ วิสัยทัศน์	๔๔
๒.๒ ยุทธศาสตร์	๔๕
๒.๓ เป้าประสงค์	๔๕
๒.๔ ตัวชี้วัด	๔๕
๒.๕ ค่าเป้าหมาย	๔๖
๒.๖ กลยุทธ์	๔๖
๒.๗ จุดยืนทางยุทธศาสตร์	๔๘
๒.๘ นโยบายผู้บริหาร	๔๘
๒.๙ ความเชื่อมโยงของยุทธศาสตร์ในภาพรวม	๕๐
๓. การวิเคราะห์เพื่อพัฒนาท้องถิ่น	๕๒
๓.๑ การวิเคราะห์กรอบการจัดทำยุทธศาสตร์ขององค์กรปกครองส่วนท้องถิ่น	๕๒
๓.๒ การประเมินสถานการณ์สภาพแวดล้อมภายนอกที่เกี่ยวข้อง	๕๙

ส่วนที่ ๓ การนำแผนพัฒนาท้องถิ่นไปสู่การปฏิบัติ

๑. ยุทธศาสตร์การพัฒนาและแผนงาน	๖๑
๒. บัญชีโครงการพัฒนาท้องถิ่น	๖๕
-แบบ ผ. ๐๑ บัญชีสรุปโครงการพัฒนา	๖๕
แบบ ผ. ๐๑/๑ บัญชีสรุปโครงการหมู่บ้าน	๖๙
-แบบ ผ. ๐๒ รายละเอียดโครงการพัฒนา	๗๑
แบบ ผ. ๐๒/๑ รายละเอียดโครงการพัฒนาหมู่บ้าน	๑๑๙
-แบบ ผ. ๐๒/๒ รายละเอียดโครงการพัฒนา(โครงการที่เกินศักยภาพ)	๑๘๒
-แบบ ผ. ๐๓ บัญชีครุภัณฑ์	๑๙๕

ส่วนที่ ๒

ยุทธศาสตร์การพัฒนาระดับมหภาค

๑. ความสัมพันธ์ระหว่างแผนพัฒนาระดับมหภาค

๑.๑ แผนยุทธศาสตร์ชาติ ๒๐ ปี (พ.ศ. ๒๕๖๑ - ๒๕๘๐)

วิสัยทัศน์ประเทศไทย ๒๕๘๐

“ประเทศไทยมีความมั่นคง มั่งคั่ง ยั่งยืน เป็นประเทศพัฒนาแล้ว ด้วยการพัฒนาตามหลักปรัชญาของเศรษฐกิจพอเพียง” หรือเป็นคติพจน์ประจำชาติว่า “มั่นคง มั่งคั่ง ยั่งยืน” เพื่อสนองต่อผลประโยชน์แห่งชาติ อันได้แก่ การมีเอกราช อธิปไตย การดำรงอยู่อย่างมั่นคง และยั่งยืนของสถาบันหลักของชาติและประชาชนจากภัยคุกคามทุกรูปแบบ การอยู่ร่วมกันในชาติอย่างสันติสุขเป็นปึกแผ่น มีความมั่นคงทางสังคมท่ามกลางพหุสังคมและการมีเกียรติและศักดิ์ศรีของความเป็นมนุษย์ ความเจริญเติบโตของชาติ ความเป็นธรรมและความอยู่ดีมีสุขของประชาชน ความยั่งยืนของฐานทรัพยากรธรรมชาติสิ่งแวดล้อม ความมั่นคงทางพลังงานและอาหาร ความสามารถในการรักษาผลประโยชน์ของชาติภายใต้การเปลี่ยนแปลงของสภาวะแวดล้อมระหว่างประเทศ และการอยู่ร่วมกันอย่างสันติประสานสอดคล้องกันด้านความมั่นคงในประชาคมอาเซียนและประชาคมโลกอย่างมีเกียรติและศักดิ์ศรี

๑. ความมั่นคง

- ๑.๑ การมีความมั่นคงปลอดภัยจากภัยและการเปลี่ยนแปลงทั้งภายในประเทศและภายนอกประเทศและมีความมั่นคงในทุกมิติ ทั้งมิติเศรษฐกิจ สังคม สิ่งแวดล้อมและการเมือง
- ๑.๒ ประเทศมีความมั่นคงในเอกราชและอธิปไตย
- ๑.๓ สังคมมีความปรองดองและความสามัคคี ประชาชนมีความมั่นคงในชีวิต มีงานและรายได้ที่มั่นคง มีงานและรายได้ที่มั่นคง มีที่อยู่อาศัยและความปลอดภัยในชีวิตทรัพย์สิน
- ๑.๔ ความมั่นคงของอาหาร พลังงานและน้ำ

๒. ความมั่นคง

- ๒.๑ ประเทศไทยมีการขยายตัวของเศรษฐกิจอย่างต่อเนื่อง ยกกระดับเข้ากลุ่มประเทศรายได้สูง ความเหลื่อมล้ำของการพัฒนาลดลง ประชากรได้รับผลประโยชน์จากการพัฒนาอย่างเท่าเทียม
- ๒.๒ เศรษฐกิจมีความสามารถในการแข่งขันสูง สร้างเศรษฐกิจและสังคมแห่งอนาคต และเป็นจุดสำคัญของการเชื่อมโยงในภูมิภาค ทั้งการคมนาคมขนส่ง การผลิต การค้า การลงทุน
- ๒.๓ มีความสมบูรณ์ในทุนที่จะสามารถสร้างการพัฒนาต่อเนื่อง อาทิ ทุนมนุษย์ ทุนทางปัญญา ทุนทางการเงิน และทุนอื่นๆ

๓. ความยั่งยืน

- ๓.๑ การพัฒนาที่สามารถสร้างความเจริญรายได้ และคุณภาพชีวิตของประชาชนอย่างต่อเนื่องโดยไม่ใช้ทรัพยากรธรรมชาติเกินพอดี ไม่สร้างมลภาวะต่อสิ่งแวดล้อม
- ๓.๒ มีการผลิตและการบริโภคเป็นมิตรกับสิ่งแวดล้อมและสอดคล้องกับกฎระเบียบของประชาคมโลก
- ๓.๓ คนมีความรับผิดชอบต่อสังคม มุ่งประโยชน์ส่วนรวมอย่างยั่งยืน ทุกภาคส่วนในสังคมยึดถือและปฏิบัติตามหลักปรัชญาของเศรษฐกิจพอเพียง

ยุทธศาสตร์ ๖ ยุทธศาสตร์ และกรอบแนวทางที่สำคัญของยุทธศาสตร์ชาติระยะ ๒๐ ปี

ยุทธศาสตร์	กรอบแนวทางที่สำคัญ
๑.ด้านความมั่นคง	<p>(๑)เสริมสร้างความมั่นคงของสถาบันหลักและการปกครองระบอบประชาธิปไตยอันมีพระมหากษัตริย์ทรงเป็นประมุข</p> <p>(๒)ปฏิรูปกลไกการบริหารประเทศและพัฒนาความมั่นคงทางการเมือง ขจัดคอร์รัปชัน สร้างความเชื่อมั่นในกระบวนการยุติธรรม</p> <p>(๓)การรักษาความมั่นคงภายในและความสงบเรียบร้อยภายใน ตลอดจนการบริหารจัดการความมั่นคงชายแดนและชายฝั่งทะเล</p> <p>(๔)การพัฒนาระบบ กลไก มาตรการและความร่วมมือระหว่างประเทศทุกระดับ และรักษาคุณภาพความสัมพันธ์กับประเทศมหาอำนาจ เพื่อป้องกันและแก้ไขปัญหาความมั่นคงรูปแบบใหม่</p> <p>(๕)การพัฒนาเสริมสร้างศักยภาพการป้องกันประเทศ การรักษาความสงบเรียบร้อยภายในประเทศ สร้างความร่วมมือกับประเทศเพื่อนบ้านและมิตรประเทศ</p> <p>(๖)การพัฒนาระบบการเตรียมพร้อมแห่งชาติและระบบบริหารจัดการภัยพิบัติ รักษาความมั่นคงของฐานทรัพยากรธรรมชาติ สิ่งแวดล้อม</p> <p>(๗)การปรับกระบวนการทำงานของกลไกที่เกี่ยวข้องจากแนวตั้งสู่แนวระนาบมากขึ้น</p>
๒.ด้านการสร้างความสามารถในการแข่งขัน	<p>(๑)การพัฒนาสมรรถนะทางเศรษฐกิจ ส่งเสริมการค้า การลงทุน พัฒนาสู่ชาติการค้า</p> <p>(๒)การพัฒนาภาคการผลิตและบริการ เสริมสร้างฐานการผลิตเข้มแข็ง ยั่งยืน และส่งเสริมเกษตรกรรายย่อยสู่เกษตรยั่งยืนเป็นมิตรกับสิ่งแวดล้อม</p> <p>(๓)การพัฒนาผู้ประกอบการและเศรษฐกิจชุมชน พัฒนาทักษะผู้ประกอบการ ยกกระดับผลิตภาพแรงงานและพัฒนา SMEs สู่สากล</p> <p>(๔)การพัฒนาพื้นที่เศรษฐกิจพิเศษและเมือง พัฒนาเขตเศรษฐกิจพิเศษชายแดน และพัฒนาระบบเมืองศูนย์กลางความเจริญ</p> <p>(๕)การลงทุนพัฒนาโครงสร้างพื้นฐาน ด้านการขนส่ง ความมั่นคงและพลังงาน ระบบเทคโนโลยีสารสนเทศ และการวิจัยและพัฒนา</p> <p>(๖)การเชื่อมโยงกับภูมิภาคและเศรษฐกิจโลก สร้างความเป็นหุ้นส่วนการพัฒนา กับนานาชาติ ส่งเสริมให้ไทยเป็นฐานของการประกอบธุรกิจ ส่งเสริมความร่วมมือกับภูมิภาคและนานาชาติในการสร้างความมั่นคงด้านพลังงาน อาหาร สิ่งแวดล้อม และการบริหารจัดการภัยพิบัติ ส่งเสริมบทบาทการเป็นผู้ประสานประโยชน์ในการเชื่อมโยงและสร้างความสมดุลของความสัมพันธ์ของประเทศไทยกับกลุ่มอำนาจทางเศรษฐกิจต่างๆ เพิ่มบทบาทและการมีส่วนร่วมของไทยในองค์การระหว่างประเทศในการผลักดันการพัฒนาในอนุภูมิภาคและภูมิภาค สนับสนุนการเปิดการค้าเสรี และสร้างองค์ความรู้ด้านการต่างประเทศต่อส่วนต่างๆ และสาธารณชนไทย</p>

ยุทธศาสตร์ ๖ ยุทธศาสตร์ และกรอบแนวทางที่สำคัญของยุทธศาสตร์ชาติระยะ ๒๐ ปี (ต่อ)

ยุทธศาสตร์	กรอบแนวทางที่สำคัญ
๓.ด้านการพัฒนาและเสริมสร้างศักยภาพทรัพยากรมนุษย์	(๑)พัฒนาศักยภาพคนตลอดช่วงชีวิต (๒)การยกระดับการศึกษาและการเรียนรู้ให้มีคุณภาพเท่าเทียมและทั่วถึง (๓)ปลูกฝังระเบียบวินัย คุณธรรม จริยธรรม ค่านิยมที่พึงประสงค์ (๔)การสร้างเสริมให้คนมีสุขภาพะที่ดี (๕)การสร้างความอยู่ดีมีสุขของครอบครัวไทย
๔.ด้านการสร้างโอกาสความเสมอภาคทางสังคม	(๑)สร้างความมั่นคงและการลดความเหลื่อมล้ำทางเศรษฐกิจและสังคม (๒)พัฒนาระบบบริการและระบบบริหารจัดการสุขภาพ (๓)มีสภาพแวดล้อมและนวัตกรรมที่เอื้อต่อการดำรงชีวิตในสังคมสูงวัย (๔)สร้างความเข้มแข็งของสถาบันทางสังคม ทิศทางวัฒนธรรมและความเข้มแข็งของชุมชน (๕)พัฒนาการสื่อสารมวลชนให้เป็นกลไกในการสนับสนุนการพัฒนา
๕.ด้านการสร้างการเติบโตบนคุณภาพชีวิตที่เป็นมิตรกับสิ่งแวดล้อม	(๑)จัดระบบอนุรักษ์ ฟื้นฟูและป้องกันการทำลายทรัพยากรธรรมชาติ (๒)วางระบบบริหารจัดการน้ำให้มีประสิทธิภาพทั้ง ๒๕ ลุ่มน้ำ เน้นการปรับระบบการบริหารจัดการอุทกภัยอย่างบูรณาการ (๓)การพัฒนาและใช้พลังงานที่เป็นมิตรกับสิ่งแวดล้อม (๔)การพัฒนาเมืองอุตสาหกรรมเชิงนิเวศน์และเมืองที่เป็นมิตรกับสิ่งแวดล้อม (๕)การร่วมลดปัญหาโลกร้อนและปรับตัวให้พร้อมกับการเปลี่ยนแปลงสภาพภูมิอากาศ (๖)การใช้เครื่องมือทางเศรษฐศาสตร์และนโยบายการคลังเพื่อสิ่งแวดล้อม
๖.ด้านการปรับสมดุลและพัฒนาระบบการบริหารจัดการภาครัฐ	(๑)การปรับปรุงโครงสร้าง บทบาท ภารกิจของหน่วยงานภาครัฐ ให้มีขนาดที่เหมาะสม (๒)การวางระบบบริหารราชการแบบบูรณาการ (๓)การพัฒนากระบวนการจัดการกำลังคนและพัฒนาบุคลากรภาครัฐ (๔)การต่อต้านการทุจริตและประพฤติมิชอบ (๕)การปรับปรุงกฎหมายและระเบียบต่าง ๆ (๖)ให้ทันสมัย เป็นธรรมและเป็นสากล (๗)พัฒนาระบบการให้บริการประชาชนของหน่วยงานภาครัฐ (๘)ปรับปรุงการบริหารจัดการรายได้และรายจ่ายของภาครัฐ

๑.๒ แผนพัฒนาเศรษฐกิจและสังคมแห่งชาติ ฉบับที่ ๑๓ (พ.ศ.๒๕๖๖-๒๕๗๐)

หลักการและแนวคิด

แผนพัฒนาเศรษฐกิจและสังคมแห่งชาติ ฉบับที่ ๑๓ มีจุดมุ่งหมายสูงสุดเพื่อขับเคลื่อนการพัฒนาประเทศให้สามารถบรรลุผล ตามเป้าหมายการพัฒนาระยะยาวที่กำหนดไว้ในยุทธศาสตร์ชาติ โดยมุ่งหวังให้แผนพัฒนาเศรษฐกิจและสังคมแห่งชาติ ฉบับที่ ๑๓ (พ.ศ.๒๕๖๖ – ๒๕๗๐) ทำหน้าที่เป็นกลไกในการขับเคลื่อนที่มีลำดับความสำคัญสูงต่อการพัฒนาประเทศใน ระยะ ๕ ปีและเพื่อผลักดันให้ประเทศสามารถก้าวข้ามความท้าทายต่าง ๆ เพื่อขับเคลื่อนสู่ความเจริญเติบโตที่ ทุกภาคส่วนได้รับประโยชน์อย่างเท่าเทียมกัน โดยแผนพัฒนาเศรษฐกิจและสังคมแห่งชาติ ฉบับที่ ๑๓ ได้กำหนดทิศทางและ เป้าหมายของการพัฒนาบนพื้นฐานของหลักการและแนวคิดที่สำคัญ ๔ ประการ ได้แก่

๑. หลักปรัชญาของเศรษฐกิจพอเพียง โดยการสืบสาน รักษา ต่อยอดการพัฒนาตามหลักปรัชญา ของเศรษฐกิจพอเพียง ซึ่งตั้งอยู่บนพื้นฐานของความพอประมาณ ความมีเหตุผล การสร้างภูมิคุ้มกันที่ดี ควบคู่กับการใช้เงื่อนไข ๒ ประการเพื่อกำกับการกำหนดทิศทางและประเด็นการพัฒนาในส่วนต่าง ๆ ได้แก่ เงื่อนไขความรู้โดยการใช้องค์ความรู้ทางวิชาการที่รอบด้าน และเงื่อนไขคุณธรรม โดยยึดถือผลประโยชน์ ของประชาชนและความเป็นธรรมในทุกมิติของสังคม

๒. แนวคิด Resilience ซึ่งเป็นแนวคิดที่มุ่งเน้นการลดความเปราะบางต่อความเปลี่ยนแปลง อันประกอบด้วยการพัฒนาความสามารถใน ๓ ระดับ ได้แก่

(๑) การพร้อมรับ (Cope) หมายถึง ความสามารถในการบริหารจัดการภายใต้สภาวะวิกฤติ ให้สามารถยืดหยุ่นและต้านทานความยากลำบาก รวมถึงฟื้นคืนกลับ สู่สภาวะปกติได้อย่างรวดเร็ว

(๒) การปรับตัว (Adapt) หมายถึง การปรับทิศทาง รูปแบบ และแนวทางการ พัฒนาให้สอดคล้องกับความเปลี่ยนแปลง พร้อมกระจายความเสี่ยงและปรับตัวอย่างเท่าทันเพื่อแสวงหา ประโยชน์จากสิ่งที่เกิดขึ้น และ

(๓) การเปลี่ยนแปลงเพื่อพร้อมเติบโตอย่างยั่งยืน (Transform) หมายถึง การเปลี่ยนแปลงเชิงโครงสร้างและปัจจัยพื้นฐานให้สอดคล้องกับความเปลี่ยนแปลง

๓. เป้าหมายการพัฒนารูปแบบยั่งยืนของสหประชาชาติซึ่งอยู่บนพื้นฐานของแนวคิด “ไม่ทิ้งใครไว้ข้างหลัง” โดยมุ่งเสริมสร้างคุณภาพชีวิตที่ดีให้กับประชาชนทุกกลุ่ม ทั้งในมิติของการมีปัจจัยที่จำเป็น สำหรับการดำรงชีวิตขั้นพื้นฐานที่เพียงพอ การมีสภาพแวดล้อมที่ดี การมีปัจจัยสนับสนุนให้มีสุขภาพที่สมบูรณ์ ทั้งทางร่างกายและจิตใจ การมีโอกาสที่จะใช้ศักยภาพของตนในการสร้างความเป็นอยู่ที่ดี รวมถึงการมุ่งส่งต่อ ทรัพยากรธรรมชาติและสิ่งแวดล้อมที่ดีไปยังคนรุ่นต่อไป

๔. โมเดลเศรษฐกิจ BCG ซึ่งเป็นแนวคิดการพัฒนาเศรษฐกิจใน ๓ รูปแบบควบคู่กัน ได้แก่ เศรษฐกิจชีวภาพ เศรษฐกิจหมุนเวียน และเศรษฐกิจสีเขียว โดยอาศัยฐานศักยภาพและความเข้มแข็งของ ประเทศอันประกอบด้วยความหลากหลายทางชีวภาพและความหลากหลายทางวัฒนธรรม พร้อมกับการใช้ ประโยชน์จากองค์ความรู้ทางดานวิทยาศาสตร์ เทคโนโลยี และนวัตกรรมในการสร้างมูลค่าเพิ่ม เพื่อผลักดันให้ ประเทศมีการเจริญเติบโตทางเศรษฐกิจอย่างยั่งยืน และสามารถกระจายรายได้ โอกาส และ ความมั่งคั่งได้ อย่างทั่วถึง นอกจากนี้ การจัดทำแผนพัฒนาเศรษฐกิจและสังคมแห่งชาติ ฉบับที่ ๑๓ ยังคำนึงถึงเงื่อนไขและ ข้อจำกัดของการพัฒนาประเทศที่ สืบเนื่องมาจากการแพร่ระบาดของโรคโควิด-๑๙ รวมทั้งปัจจัยต่าง ๆ ที่เกี่ยวข้องทั้งทางตรงและทางอ้อม ซึ่งจะส่งผลให้บริบทของประเทศและของโลกเปลี่ยนแปลงไปในอนาคต วัตถุประสงค์และเป้าหมายการพัฒนา

การวางกรอบการพัฒนาประเทศในระยะ ๕ ปี ภายใต้แผนพัฒนาเศรษฐกิจและสังคมแห่งชาติ ฉบับที่ ๑๓ มีความมุ่งหมายที่จะเร่ง เพิ่มศักยภาพของประเทศในการรับมือกับความเสี่ยงที่อาจส่งผลกระทบต่อ ที่รุนแรงและเสริมสร้างความสามารถในการสร้างสรรค์ประโยชน์จากโอกาสที่เกิดขึ้นได้อย่างเหมาะสม และทันทั่วทั้งการกำหนดทิศทางการพัฒนา ประเทศในระยะของแผนพัฒนาเศรษฐกิจและสังคมแห่งชาติ ฉบับที่ ๑๓ จึงมีวัตถุประสงค์เพื่อ พลิกโฉมประเทศไทยสู่ “สังคมก้าวหน้า เศรษฐกิจสร้างมูลค่าอย่างยั่งยืน” ซึ่งหมายถึงการสร้างการเปลี่ยนแปลงที่ครอบคลุมตั้งแต่ระดับโครงสร้าง นโยบาย และกลไก เพื่อมุ่งเสริมสร้าง สังคมที่ก้าวทันพลวัตของโลก และเกื้อหนุนให้คนไทยมีโอกาสที่จะพัฒนา ตนเองได้อย่างเต็มศักยภาพ พร้อมกับการปรับโครงสร้างเศรษฐกิจไปสู่การขับเคลื่อนด้วยเทคโนโลยี นวัตกรรม และความคิดสร้างสรรค์ มีความสามารถในการสร้างมูลค่าเพิ่มที่สูง และคำนึงถึงความยั่งยืนด้านสิ่งแวดล้อม เพื่อให้เป็นไปตาม วัตถุประสงค์ข้างต้น แผนพัฒนาเศรษฐกิจและสังคมแห่งชาติ ฉบับที่ ๑๓ ได้กำหนดเป้าหมายหลัก จำนวน ๕ ประการ ประกอบด้วย

๑. การปรับโครงสร้างการผลิตสู่เศรษฐกิจฐานนวัตกรรม โดยยกระดับขีดความสามารถในการ แข่งขันของภาคการผลิตและบริการสำคัญให้สูงขึ้น และสามารถตอบโจทย์พัฒนาการของเทคโนโลยีและสังคม ยุคใหม่ และเป็นมิตรต่อสิ่งแวดล้อม เชื่อมโยงเศรษฐกิจท้องถิ่นและผู้ประกอบการรายย่อยกับห่วงโซ่มูลค่าของ ภาคการผลิตและบริการเป้าหมาย รวมถึงพัฒนาระบบนิเวศที่ส่งเสริมการค้าการลงทุนและนวัตกรรม

๒. การพัฒนาคนสำหรับโลกยุคใหม่ โดยพัฒนาให้คนไทยมีทักษะและคุณลักษณะที่เหมาะสม กับ โลกยุคใหม่ ทั้งทักษะในด้านความรู้ทักษะทางพฤติกรรม และคุณลักษณะตามบรรทัดฐานที่ดีของสังคม เตรียมพร้อมกำลังคนที่มีคุณภาพสอดคล้องกับความต้องการของตลาดแรงงาน เอื้อต่อการปรับโครงสร้าง เศรษฐกิจไปสู่ภาคการผลิตและบริการเป้าหมายที่มีศักยภาพและผลิตภาพสูงขึ้น รวมทั้งพัฒนาหลักประกันและ ความคุ้มครองทางสังคมเพื่อส่งเสริมความมั่นคงในชีวิต

๓. การมุ่งสู่สังคมแห่งโอกาสและความเป็นธรรม โดยลดความเหลื่อมล้ำทั้งในเชิงรายได้ ความ มั่งคั่ง และโอกาสในการแข่งขันของภาคธุรกิจ สนับสนุนช่วยเหลือกลุ่มเปราะบางและผู้ด้อยโอกาสให้มี โอกาสในการเลื่อนขั้นทางเศรษฐกิจและสังคม รวมถึงจัดให้มีบริการสาธารณะที่มีคุณภาพอย่างทั่วถึงและเท่า เทียม

๔. การเปลี่ยนผ่านไปสู่ความยั่งยืน โดยปรับปรุงการใช้ทรัพยากรธรรมชาติในการผลิตและ บริโภค ให้มีประสิทธิภาพและสอดคล้องกับขีดความสามารถในการรองรับของระบบนิเวศ แก้ไขปัญหามลพิษ สำคัญ ด้วยวิธีการที่ยั่งยืน โดยเฉพาะมลพิษทางอากาศ ชยะ และมลพิษทางน้ำ และลดการปล่อยก๊าซเรือน กระจก เพื่อมุ่งสู่ความเป็นกลางทางคาร์บอน (Carbon neutrality) ภายในครึ่งแรกของศตวรรษนี้

๕. การเสริมสร้างความสามารถของประเทศในการรับมือกับการเปลี่ยนแปลงและความเสี่ยง ภายใต้บริบทโลกใหม่ โดยการสร้างความพร้อมในการรับมือและแสวงหาโอกาสจากการเป็นสังคมสูงวัย การเปลี่ยนแปลงสภาพภูมิอากาศ ภัยโรคระบาด และภัยคุกคามทางไซเบอร์ พัฒนาโครงสร้างพื้นฐานและ กลไกทางสถาบันที่เอื้อต่อการเปลี่ยนแปลงสู่ดิจิทัล รวมทั้งปรับปรุงโครงสร้างและระบบการบริหารงานของ ภาครัฐให้สามารถตอบสนองต่อการเปลี่ยนแปลงของบริบททางเศรษฐกิจ สังคม และเทคโนโลยีได้อย่าง ทันเวลา มีประสิทธิภาพ และมีธรรมาภิบาล

หมุดหมายการพัฒนา

เพื่อถ่ายทอดเป้าหมายหลักไปสู่ภาพของการขับเคลื่อนที่ชัดเจนในลักษณะของวาระการ พัฒนา (Agenda) ที่เอื้อให้เกิดการทำงานร่วมกันของหลายหน่วยงานและหลายภาคส่วนในการผลักดันการ พัฒนาใน เรื่องใดเรื่องหนึ่งให้เกิดผลได้อย่างเป็นรูปธรรม แผนพัฒนาเศรษฐกิจและสังคมแห่งชาติ ฉบับที่ ๑๓ จึงได้กำหนดหมุดหมายการพัฒนา จำนวน ๑๓ ประการ

ซึ่งเป็นการบ่งบอกถึงสิ่งที่ประเทศไทยปรารถนาจะ ‘เป็น’ มุ่งหวังจะ ‘มี’ หรือต้องการจะ ‘ขจัด’ เพื่อสะท้อนประเด็นการพัฒนาที่มีลำดับความสำคัญสูงต่อการพลิกโฉมประเทศไทยสู่ “สังคมก้าวหน้า เศรษฐกิจสร้างมูลค่าอย่างยั่งยืน” และการบรรลุเป้าหมายหลักในช่วงระยะเวลา ๕ ปี ของแผนพัฒนาเศรษฐกิจและสังคมแห่งชาติ ฉบับที่ ๑๓ โดยหมุดหมายการพัฒนาทั้ง ๑๓ ประการมีที่มาจาก การประเมินโอกาสและความเสี่ยงของไทยในการพัฒนา ประเทศไทยภายใต้กรอบของยุทธศาสตร์ชาติ ซึ่งได้มีการพิจารณาถึงแนวโน้มการเปลี่ยนแปลงระดับโลก สถานการณ์การแพร่ระบาดของโรคโควิด-๑๙ รวมถึงผลการพัฒนาในประเทศในระยะเวลาที่ผ่านมา ทั้งนี้ หมุดหมายการพัฒนาที่กำหนดขึ้นเป็นประเด็นที่มีลักษณะเชิงบูรณาการ ซึ่งสามารถนำไปสู่การ พัฒนาทั้งในด้านเศรษฐกิจ สังคม ทรัพยากรธรรมชาติและสิ่งแวดล้อมไปพร้อม ๆ กัน ทำให้หมุดหมายแต่ละ ประการสามารถสนับสนุนเป้าหมายหลักได้มากกว่าหนึ่งข้อ โดยหมุดหมายทั้ง ๑๓ ประการ แบ่งออกได้เป็น ๔ มิติ ดังนี้

๑. มิติภาคการผลิตและบริการเป้าหมาย

หมุดหมายที่ ๑ ไทยเป็นประเทศชั้นนำด้านสินค้าเกษตรและเกษตรแปรรูปมูลค่าสูง

หมุดหมายที่ ๒ ไทยเป็นจุดหมายของการท่องเที่ยวที่เน้นคุณภาพและความยั่งยืน

หมุดหมายที่ ๓ ไทยเป็นฐานการผลิตยานยนต์ไฟฟ้าที่สำคัญของโลก

หมุดหมายที่ ๔ ไทยเป็นศูนย์กลางทางการแพทย์และสุขภาพมูลค่าสูง

หมุดหมายที่ ๕ ไทยเป็นประตูการค้าการลงทุนและยุทธศาสตร์ทางโลจิสติกส์ที่สำคัญของ

ภูมิภาค

หมุดหมายที่ ๖ ไทยเป็นฐานการผลิตอุปกรณ์อิเล็กทรอนิกส์อัจฉริยะที่สำคัญของโลก

๒. มิติโอกาสและความเสมอภาคทางเศรษฐกิจและสังคม

หมุดหมายที่ ๗ ไทยมีวิสาหกิจขนาดกลางและขนาดย่อมที่เข้มแข็ง มีศักยภาพสูง และสามารถ

แข่งขันได้

หมุดหมายที่ ๘ ไทยมีพื้นที่และเมืองอัจฉริยะที่น่าอยู่ ปลอดภัย เติบโตได้อย่างยั่งยืน

หมุดหมายที่ ๙ ไทยมีความยากจนข้ามรุ่นลดลง และคนไทยทุกคนมีความคุ้มครองทางสังคม

ที่เพียงพอ เหมาะสม

๓. มิติความยั่งยืนของทรัพยากรธรรมชาติและสิ่งแวดล้อม

หมุดหมายที่ ๑๐ ไทยมีเศรษฐกิจหมุนเวียนและสังคมคาร์บอนต่ำ

หมุดหมายที่ ๑๑ ไทยสามารถลดความเสี่ยงและผลกระทบจากภัยธรรมชาติและ

เปลี่ยนแปลงสภาพภูมิอากาศ

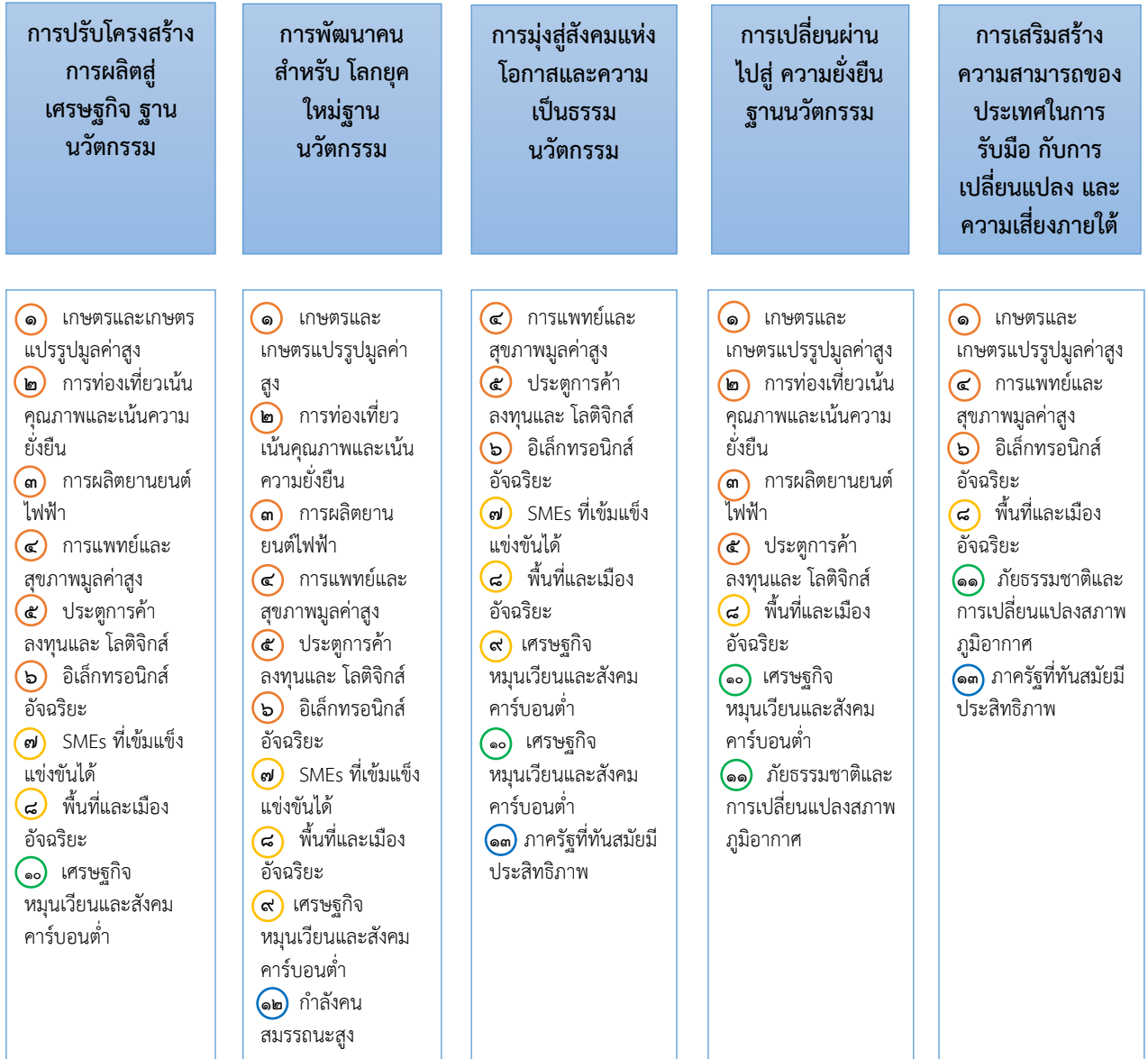
๔. มิติปัจจัยผลักดันการพลิกโฉมประเทศ

หมุดหมายที่ ๑๒ ไทยมีกำลังคนสมรรถนะสูง มุ่งเรียนรู้อย่างต่อเนื่อง ตอบโจทย์การพัฒนา

แห่งอนาคต

หมุดหมายที่ ๑๓ ไทยมีภาครัฐที่ทันสมัย มีประสิทธิภาพ และตอบโจทย์ประชาชน

แผนภาพ ความเชื่อมโยงระหว่างหมุดหมายการพัฒนากับเป้าหมายหลัก



หมุดหมายที่ ๑ ไทยเป็นประเทศชั้นนำด้านสินค้าเกษตรและเกษตรแปรรูปมูลค่าสูง

๑. สถานการณ์การพัฒนาที่ผ่านมา

การพัฒนาภาคการเกษตรที่ผ่านมา เน้นการผลิตเพื่อการส่งออกและการเป็นวัตถุดิบให้กับอุตสาหกรรม ต่อเนื่องในการสร้างรายได้เข้าสู่ประเทศ ผ่านการขยายพื้นที่เพาะปลูก การพัฒนาปัจจัยการผลิตให้มีคุณภาพ การพัฒนาและใช้เทคโนโลยีอย่างต่อเนื่อง ซึ่งสามารถเพิ่มประสิทธิภาพการผลิตได้ในระดับหนึ่ง โดยในปี ๒๕๖๒ ผลิตภัณท์มวลรวมในประเทศของภาคการเกษตรและการแปรรูปที่เกี่ยวข้อง มีมูลค่า ๑,๔๗๗,๕๘๙ ล้านบาท ซึ่งกิจกรรมทางเศรษฐกิจที่เกี่ยวข้องกับการผลิตสินค้าเกษตร อุตสาหกรรมอาหาร และอุตสาหกรรมเครื่องดื่ม มีมูลค่ารวมคิดเป็นร้อยละ ๗๔.๕ ของผลิตภัณท์มวลรวมในประเทศของภาคการเกษตรและการแปรรูป ที่เกี่ยวข้องปี ๒๕๖๒

๒. เป้าหมายการพัฒนา

๒.๑ ความเชื่อมโยงของหมุดหมายกับเป้าหมายหลักของแผนพัฒนาเศรษฐกิจและสังคมแห่งชาติ ฉบับที่ ๑๓ และยุทธศาสตร์ชาติ หมุดหมายที่ ๑ ไทยเป็นประเทศชั้นนำด้านสินค้าเกษตรและเกษตรแปรรูปมูลค่าสูง มีความเชื่อมโยงกับ เป้าหมายหลักของแผนพัฒนาเศรษฐกิจและสังคมแห่งชาติ ฉบับที่ ๑๓ ทั้ง ๕ เป้าหมาย ได้แก่

เป้าหมายที่ ๑) การปรับโครงสร้างภาค การผลิตและบริการสู่เศรษฐกิจฐานนวัตกรรม โดยยกระดับให้มีขีดความสามารถในการแข่งขัน และเศรษฐกิจ ท้องถิ่นและผู้ประกอบการรายย่อยสามารถเชื่อมโยงกับห่วงโซ่มูลค่าของภาคการผลิตและบริการเป้าหมาย

เป้าหมายที่ ๒) การพัฒนาคนสำหรับโลกยุคใหม่ โดยสนับสนุนให้กำลังคนมีคุณภาพ สอดคล้องกับความต้องการ ของภาคการผลิตเป้าหมาย

เป้าหมายที่ ๓) การมุ่งสู่สังคมแห่งโอกาสและความเป็นธรรม โดยลดความเหลื่อมล้ำทั้ง ในเชิงรายได้และความมั่นคง รวมถึงโอกาสในการแข่งขันของภาคธุรกิจ และให้กลุ่มเปราะบางและผู้ด้อยโอกาส มีโอกาสในการเลื่อนขั้นทางเศรษฐกิจและสังคมสูงขึ้น

เป้าหมายที่ ๔) การเปลี่ยนผ่านการผลิตและบริการไปสู่ ความยั่งยืน โดยการใช้ทรัพยากรธรรมชาติในการผลิตและบริการอย่างมีประสิทธิภาพและสอดคล้องกับ ขีดความสามารถในการรองรับของระบบนิเวศ

เป้าหมายที่ ๕) การเสริมสร้างความสามารถของประเทศ ในการรับมือกับการเปลี่ยนแปลง และความเสียหายใต้บริบทโลกใหม่ โดยประเทศไทยมีความสามารถในการรับมือกับภัยคุกคามที่สำคัญ ในอนาคต โดยเฉพาะการเปลี่ยนแปลงสภาพภูมิอากาศ โรคระบาดร้ายแรงและโรคอุบัติใหม่และภัยคุกคามทางไซเบอร์

เป้าหมายของหมุดหมายที่ ๑ เมื่อพิจารณาความเชื่อมโยงกับยุทธศาสตร์ชาติ พบว่า มีความสอดคล้องกับ ยุทธศาสตร์ชาติ จำนวน ๓ ด้าน

ได้แก่ ๑) ด้านการสร้างขีดความสามารถในการแข่งขัน

๒) ด้านการสร้างโอกาสและ ความเสมอภาคทางสังคม

๓) ด้านการสร้างการเติบโตบนคุณภาพชีวิตที่เป็นมิตรต่อสิ่งแวดล้อม

๒.๒ เป้าหมาย ตัวชี้วัด และค่าเป้าหมายของการพัฒนาระดับหมุดหมาย

เป้าหมายที่ ๑ มูลค่าเพิ่มของสินค้าเกษตรและเกษตรแปรรูปสูงขึ้น

เป้าหมายที่ ๒ การพัฒนาโครงสร้างพื้นฐานและระบบบริหารจัดการ เพื่อคุณภาพ ความมั่นคงทางอาหาร และความยั่งยืนของภาคเกษตร

เป้าหมายที่ ๓ การเพิ่มศักยภาพและบทบาทของผู้ประกอบการเกษตรในฐานะหุ้นส่วนเศรษฐกิจของห่วงโซ่ อุปทานที่ได้รับส่วนแบ่งประโยชน์อย่างเหมาะสมและเป็นธรรม

๓. กลยุทธ์การพัฒนา

กลยุทธ์ที่ ๑ การประยุกต์ใช้เทคโนโลยีและนวัตกรรมแบบมุ่งเป้า เพื่อให้เกิดการยกระดับกระบวนการผลิตและ สร้างมูลค่าเพิ่ม

กลยุทธ์ที่ ๒ การส่งเสริมการผลิตและการขยายตัวของตลาดสินค้าเกษตรและผลิตภัณฑ์เกษตรแปรรูป ที่มีมูลค่าเพิ่มสูง อาทิ ผลผลิตเกษตรปลอดภัย สมุนไพรแปรรูป อาหารทางการแพทย์ อาหารทางเลือก อาหาร ฟังก์ชัน พลังงาน วัสดุและเคมีชีวภาพ โปรตีนจากพืชและแมลง

กลยุทธ์ที่ ๓ การขยายผลรูปแบบเกษตรยั่งยืนที่เป็นมิตรกับสิ่งแวดล้อมและมีมูลค่าเพิ่มสูงจากแบบอย่าง ความสำเร็จในประเทศ เช่น เกษตรตามโมเดลเศรษฐกิจชีวภาพ เศรษฐกิจหมุนเวียน เศรษฐกิจ

สีเขียว เกษตรปลอดภัย วนเกษตร เกษตรอินทรีย์ ท่องเที่ยวเกษตร ประมงพื้นบ้าน การทำประมงถูกกฎหมาย และการปฏิบัติต่อแรงงาน ที่ถูกต้อง เป็นต้น

กลยุทธ์ที่ ๔ การพัฒนาระบบบริหารจัดการน้ำเพื่อการเกษตรให้มีความสมดุลระหว่างอุปสงค์และอุปทาน รวมทั้งการใช้น้ำซ้ำ

กลยุทธ์ที่ ๕ การส่งเสริมให้เอกชนลงทุนพัฒนาตลาดกลางและตลาดออนไลน์สินค้าเกษตร รวมถึงสินค้า กลุ่มปศุสัตว์และประมง

กลยุทธ์ที่ ๖ การสนับสนุนระบบประกันภัยและรับรองคุณภาพมาตรฐานสินค้าเกษตรและสินค้าเกษตร แปรรูปที่เกษตรกรเข้าถึงได้

กลยุทธ์ที่ ๗ การพัฒนาประสิทธิภาพการบริหารจัดการฟาร์มและกิจกรรมหลังการเก็บเกี่ยวเพื่อลดต้นทุนและ เพิ่มมูลค่าผลผลิตของเกษตรกร

กลยุทธ์ที่ ๘ การส่งเสริมให้เกษตรกรมีที่ดินทำกินและรักษาพื้นที่เกษตรกรรมที่เหมาะสมไว้เป็นฐานการผลิต การเกษตร

กลยุทธ์ที่ ๙ การพัฒนาฐานข้อมูลและคลังข้อมูลที่เกี่ยวข้องกับการเกษตร รวมทั้งผลักดันให้มีการใช้ข้อมูล อย่างมีประสิทธิภาพ

กลยุทธ์ที่ ๑๐ การพัฒนาให้เกิดระบบการบริหารจัดการเพื่อความมั่นคงทางด้านอาหาร

กลยุทธ์ที่ ๑๑ การยกระดับขีดความสามารถของเกษตรกรและสถาบันเกษตรกร

กลยุทธ์ที่ ๑๒ การพัฒนากลไกเพื่อเชื่อมโยงภาคีต่าง ๆ ทั้งภาคเอกชน ส่วนราชการ กลุ่มเกษตรกร และ นักวิชาการในพื้นที่ ในการเป็นหุ้นส่วนทางเศรษฐกิจในการพัฒนาภาคเกษตรตลอดห่วงโซ่อุปทาน

หมวดหมู่ที่ ๒ ไทยเป็นจุดหมายของการท่องเที่ยวที่เน้นคุณภาพและความยั่งยืน

๑. สถานการณ์การพัฒนาที่ผ่านมา

อุตสาหกรรมท่องเที่ยวมีบทบาทสำคัญในระบบเศรษฐกิจไทย และยังเป็นแหล่งสร้างรายได้สำคัญให้ แก่เศรษฐกิจของประเทศทั้งทางตรงและทางอ้อม สามารถสร้างรายได้ให้กับประเทศไทย ๒.๙๙ ล้านล้านบาท คิดเป็นร้อยละ ๑๘ ของผลิตภัณฑ์มวลรวมในประเทศ และก่อให้เกิดการจ้างงาน ๘.๓ ล้านตำแหน่งในปี ๒๕๖๒ อีกทั้งยังมีการเติบโตทางเศรษฐกิจอย่างต่อเนื่อง โดยระหว่างปี ๒๕๕๘ - ๒๕๖๒ รายได้จากการท่องเที่ยวของไทย ขยายตัวเฉลี่ยร้อยละ ๒.๓ ต่อปี อย่างไรก็ตาม การขยายตัวของรายได้จากการท่องเที่ยวดังกล่าว เป็นผลมาจากการเพิ่มขึ้น ของจำนวนนักท่องเที่ยวเป็นหลัก กล่าวคือ จำนวนนักท่องเที่ยวเพิ่มขึ้นเฉลี่ยถึงร้อยละ ๕.๖ ต่อปี ในขณะที่ การใช้จ่ายต่อคนต่อวันของนักท่องเที่ยวขยายตัวในอัตราที่ลดลง และระยะเวลาท่องเที่ยวต่อทริปลดลง ซึ่งทำให้ การท่องเที่ยวของไทยในระยะหลังต้องเผชิญกับความท้าทายด้านความยั่งยืน จากการเติบโตในเชิงปริมาณ มากกว่าคุณภาพ นอกจากนี้ หากพิจารณาในมิติของการกระจายรายได้ พบว่า รายได้จากการท่องเที่ยวร้อยละ ๙๐ ยังกระจุกอยู่ในเมืองท่องเที่ยวหลัก ไม่สามารถกระจายไปสู่เมืองท่องเที่ยวรองได้อย่างมีประสิทธิภาพ โดยเฉพาะ รายได้จากนักท่องเที่ยวต่างชาติ ที่อยู่ในเมืองหลักถึงประมาณร้อยละ ๘๘ ของรายได้จากนักท่องเที่ยว ชาวต่างชาติทั้งหมด

๒. เป้าหมายการพัฒนา

๒.๑ ความเชื่อมโยงของหมวดหมู่กับเป้าหมายหลักของแผนพัฒนาฯ ฉบับที่ ๑๓ และยุทธศาสตร์ชาติ หมวดหมู่ที่ ๒ ไทยเป็นจุดหมายของการท่องเที่ยวที่เน้นคุณภาพและความยั่งยืน เชื่อมโยงกับยุทธศาสตร์ชาติด้านการสร้างขีดความสามารถในการแข่งขัน ที่มุ่งเน้นการสร้างความหลากหลายด้านการท่องเที่ยว รักษาการเป็นจุดหมายปลายทางที่สำคัญของการท่องเที่ยวระดับโลกที่ดึงดูดนักท่องเที่ยวทุกระดับ และเพิ่มสัดส่วน ของนักท่องเที่ยวที่มีคุณภาพสูง อีกทั้งยังเชื่อมโยงกับเป้าหมายหลักของแผนพัฒนาฯ ฉบับที่ ๑๓ ใน ๔ เป้าหมาย ได้แก่

เป้าหมายที่ ๑) การปรับโครงสร้างภาคการผลิตและบริการสู่เศรษฐกิจฐานนวัตกรรม โดยยกระดับให้ ภาคการท่องเที่ยวมีขีดความสามารถในการแข่งขันที่สูงขึ้น และส่งเสริมให้ผู้ประกอบการรายย่อย และชุมชน สามารถเชื่อมโยงกับห่วงโซ่มูลค่าได้

เป้าหมายที่ ๒) การพัฒนาคนสำหรับโลกยุคใหม่

เป้าหมายที่ ๓) การมุ่งสู่ สังคมแห่งโอกาสและความเป็นธรรม

เป้าหมายที่ ๔) การเปลี่ยนผ่านการผลิตและบริการไปสู่ความยั่งยืน โดยให้ความสำคัญกับการบริหารจัดการทรัพยากรอย่างมีประสิทธิภาพและยั่งยืน

๒.๒ เป้าหมาย ตัวชี้วัด และค่าเป้าหมายของการพัฒนาระดับมหุดม

เป้าหมายที่ ๑ การเปลี่ยนการท่องเที่ยวไทยเป็นการท่องเที่ยวคุณภาพสูงที่เชื่อมโยงกับอุตสาหกรรม และบริการที่มีศักยภาพอื่น

เป้าหมายที่ ๒ การปรับโครงสร้างการท่องเที่ยวให้พึ่งพานักท่องเที่ยวในประเทศและมีการกระจายโอกาส ทางเศรษฐกิจมากขึ้น

เป้าหมายที่ ๓ การท่องเที่ยวไทยต้องมีการบริหารจัดการอย่างยั่งยืนในทุกมิติ

๓. กลยุทธ์การพัฒนา

กลยุทธ์ที่ ๑ การส่งเสริมการพัฒนากิจกรรม สินค้า และบริการ การท่องเที่ยวมูลค่าเพิ่มสูง

กลยุทธ์ที่ ๒ การส่งเสริมการพัฒนาและยกระดับการท่องเที่ยวที่มีศักยภาพรองรับนักท่องเที่ยวทั่วไป

กลยุทธ์ที่ ๓ การยกระดับบริการและการบริหารจัดการการท่องเที่ยวให้ได้มาตรฐานเป็นที่ยอมรับของตลาดสากล

กลยุทธ์ที่ ๔ การสนับสนุนการพัฒนาทักษะและศักยภาพของบุคลากรในภาคการท่องเที่ยว

กลยุทธ์ที่ ๕ การปรับปรุงกฎหมาย/กฎระเบียบ และขั้นตอนที่ล่าสมัยและเป็นอุปสรรคต่อการทำธุรกิจ และการขอใบอนุญาตของผู้ประกอบการรายย่อย เพื่อสร้างแรงจูงใจให้เกิดการพัฒนาไปสู่การท่องเที่ยวที่มีคุณภาพ และยั่งยืน

กลยุทธ์ที่ ๖ การพัฒนาระบบข้อมูลการท่องเที่ยวให้เป็นระบบการท่องเที่ยวอัจฉริยะ ที่นักท่องเที่ยว ผู้ประกอบการ และภาครัฐ สามารถเข้าถึงและใช้ประโยชน์ได้ง่าย

หมุดหมายที่ ๓ ไทยเป็นฐานการผลิตยานยนต์ไฟฟ้าที่สำคัญของโลก

๑. สถานการณ์การพัฒนาที่ผ่านมา

ประเทศไทยเป็นฐานการผลิตยานยนต์ที่สำคัญของโลก โดยปี ๒๕๖๒ ประเทศไทยผลิตและส่งออกยานยนต์ เป็นอันดับที่ ๑ ของอาเซียน และเป็นอันดับที่ ๑๑ ของโลก มีมูลค่าการส่งออกจำนวน ๑,๓๐๐,๕๖๑ ล้านบาท โดยประเทศที่มีกำลังการผลิตรถยนต์สูงสุด ๕ อันดับแรก ได้แก่ จีน สหรัฐอเมริกา ญี่ปุ่น เยอรมนี และอินเดีย ซึ่งตลาดส่งออกหลักของไทย ในกลุ่มรถยนต์นั่งส่วนบุคคล ได้แก่ ประเทศออสเตรเลีย เวียดนาม ฟิลิปปินส์ จีน เม็กซิโก ตามลำดับ ขณะที่ในกลุ่มรถปิกอัพ รถบัส และรถบรรทุก ได้แก่ ออสเตรเลีย ฟิลิปปินส์ นิวซีแลนด์ ซาอุดีอาระเบีย เวียดนาม ตามลำดับ นอกจากนี้ อุตสาหกรรมยานยนต์มีส่วนในการขับเคลื่อนเศรษฐกิจ ของประเทศไทย โดยมีความสามารถในการผลิตรถยนต์จำนวนมากถึง ๒ ล้านคันต่อปี มีผู้ประกอบการ จำนวน ๑๓,๙๒๐ ราย และมีการจ้างงานจำนวน ๓๔๕,๐๐๐ คน อย่างไรก็ตาม แนวโน้มความต้องการยานยนต์ ทั่วโลกกำลังเปลี่ยนทิศทางไปสู่ยานยนต์ไฟฟ้า ส่วนหนึ่งเป็นผลมาจากความก้าวหน้าของเทคโนโลยีแบตเตอรี่ ที่ทำให้อายุการใช้งานของแบตเตอรี่เพิ่มขึ้นและราคาที่ลดลง รวมทั้งทิศทางการพัฒนาที่มุ่งไปสู่สังคม คาร์บอนต่ำ

จากสถานการณ์และแนวนโยบายการพัฒนาอุตสาหกรรมยานยนต์ของประเทศดังกล่าว จึงได้กำหนด เป้าหมายการขับเคลื่อนการพัฒนาอุตสาหกรรมยานยนต์ไฟฟ้าของประเทศไทยในระยะต่อไป รวม ๓ ประเด็น เพื่อให้สามารถบรรลุเป้าหมายการพัฒนาตามที่คณะกรรมการนโยบายยานยนต์ไฟฟ้าแห่งชาติกำหนด และสามารถ บรรเทาผลกระทบต่าง ๆ ในระยะเปลี่ยนผ่านได้อย่างมีประสิทธิภาพ ได้แก่

๑) สร้างอุปสงค์ของยานยนต์ไฟฟ้า ประเภทต่าง ๆ เพื่อการใช้ในประเทศและส่งออก โดยสร้างความต้องการใช้ของตลาดภายในประเทศ และการส่งออกของรถยนต์ไฟฟ้าตามประเภทของยานยนต์ โดยเฉพาะยานยนต์ประเภทไฮบริด ปลั๊กอินไฮบริดที่มี ส่วนสำคัญในการสร้างความคุ้นเคยให้แก่ผู้บริโภคในช่วงระยะเปลี่ยนผ่าน

๒) ส่งเสริมผู้ประกอบการเดิม ให้สามารถปรับตัวไปสู่การผลิตยานยนต์ไฟฟ้า และสนับสนุนการลงทุนเทคโนโลยีที่สำคัญของยานยนต์ไฟฟ้า ในประเทศ เพื่อที่จะปรับอุตสาหกรรมให้เข้ากับกระแสโลก สอดรับกับความต้องการที่จะเกิดขึ้น ผู้ประกอบการ ขึ้นส่วนยานยนต์สามารถปรับตัวสู่อุตสาหกรรมยานยนต์ไฟฟ้า หรือปรับเปลี่ยนธุรกิจไปสู่ธุรกิจที่เหมาะสม และบรรเทาผลกระทบให้ผู้ผลิตรถยนต์สันดาปภายในเดิม รวมทั้งกลุ่มผู้ประกอบการในสาขาอื่นที่ได้รับผลกระทบ

๓) สร้างความพร้อมของปัจจัยสนับสนุนอย่างเป็นระบบ โดยให้ความสำคัญกับการพัฒนาบุคลากร การลงทุน โรงงานผลิตแบตเตอรี่ขนาดใหญ่ และมาตรฐานที่เกี่ยวข้อง ซึ่งหากดำเนินการดังกล่าวได้เร็วจะเป็นผลดี ต่อการส่งออกของประเทศ

๒. เป้าหมายการพัฒนา

๒.๑ ความเชื่อมโยงของหมุดหมายกับเป้าหมายหลักของแผนพัฒนาฯ ฉบับที่ ๑๓ และยุทธศาสตร์ชาติ หมุดหมายที่ ๓ ไทยเป็นฐานการผลิตยานยนต์ไฟฟ้าที่สำคัญของโลกเชื่อมโยงกับเป้าหมายหลักของ แผนพัฒนาฯ ฉบับที่ ๑๓ ใน ๓ เป้าหมาย ประกอบด้วย

เป้าหมายที่ ๑) การปรับโครงสร้างภาคการผลิตและ บริการสู่เศรษฐกิจฐานนวัตกรรม โดยการยกระดับให้ขีดความสามารถในการแข่งขัน เศรษฐกิจท้องถิ่น และ ผู้ประกอบการรายย่อยสามารถเชื่อมโยงกับห่วงโซ่มูลค่า และประเทศไทยมีระบบนิเวศที่สนับสนุนการค้าการลงทุน และการพัฒนานวัตกรรม

เป้าหมายที่ ๒) การพัฒนาคนสำหรับโลกยุคใหม่ โดยมุ่งพัฒนาให้คนไทยมีทักษะ ที่จำเป็นสำหรับโลกยุคใหม่และมีคุณลักษณะตามบรรทัดฐานที่ดีของสังคม สอดคล้องกับความต้องการของ ภาคการผลิตเป้าหมาย และได้รับความคุ้มครองทางสังคมที่ส่งเสริมความมั่นคงในชีวิต

เป้าหมายที่ ๓) การเปลี่ยนผ่านการผลิตและบริโภคไปสู่ความยั่งยืน โดยการใช้ทรัพยากรธรรมชาติในการผลิตและบริโภคอย่างมี ประสิทธิภาพ ให้ความสำคัญกับการจัดการปัญหามลพิษสำคัญด้วยวิธีการที่ยั่งยืน รวมทั้งการปล่อยก๊าซเรือน กระจกของประเทศมีแนวโน้มลดลง

หมุดหมายที่ ๓ ยังสอดคล้องกับยุทธศาสตร์ชาติด้านการพัฒนาศักยภาพทรัพยากร มนุษย์ที่มุ่งเน้นการพัฒนาศักยภาพคนตลอดช่วงชีวิตโดยในช่วงวัยแรงงาน มุ่งเน้นการยกระดับศักยภาพ ทักษะ และสมรรถนะแรงงานอย่างต่อเนื่องสอดคล้องกับความต้องการของตลาดแรงงาน

ทั้งนี้ หมุดหมายที่ ๓ ยังสอดคล้องกับ ยุทธศาสตร์ชาติด้านการสร้างการเติบโตบนคุณภาพชีวิตที่เป็นมิตรต่อสิ่งแวดล้อมที่มุ่งเน้นการส่งเสริมการบริโภค และการผลิตที่ยั่งยืน และการสร้างการเติบโตอย่างยั่งยืนบนสังคมที่เป็นมิตรต่อสภาพภูมิอากาศ โดยมุ่งเน้น การลดการปล่อยก๊าซเรือนกระจก และการสร้างสังคมคาร์บอนต่ำ

๒.๒ เป้าหมาย ตัวชี้วัด และค่าเป้าหมายของการพัฒนาระดับหมุดหมาย

เป้าหมายที่ ๑ การสร้างอุปสงค์ของรถยนต์ไฟฟ้าประเภทต่าง ๆ เพื่อการใช้ในประเทศและส่งออก

เป้าหมายที่ ๒ ผู้ประกอบการเดิมสามารถปรับตัวไปสู่การผลิตยานยนต์ไฟฟ้าและมีการลงทุนเทคโนโลยี ยานยนต์ไฟฟ้าที่สำคัญภายในประเทศ

เป้าหมายที่ ๓ การสร้างความพร้อมของปัจจัยสนับสนุนอย่างเป็นระบบ

๓. กลยุทธ์การพัฒนา

กลยุทธ์ที่ ๑ การส่งเสริมให้ผู้ใช้นิยมนยนต์ในภาคส่วนต่าง ๆ ปรับเปลี่ยนมาใช้ยานยนต์ไฟฟ้าเพิ่มมากขึ้น

กลยุทธ์ที่ ๒ การสนับสนุนให้เกิดการขยายตัวของตลาดส่งออกยานยนต์ไฟฟ้า

กลยุทธ์ที่ ๓ การกำหนดเป้าหมาย/แผน และดำเนินการเปลี่ยนผ่านอุตสาหกรรมยานยนต์เดิมไปสู่ยานยนต์ไฟฟ้า อย่างเป็นระบบชัดเจนตลอดห่วงโซ่อุปทาน ในระยะ ๕ ปี

กลยุทธ์ที่ ๔ การยกระดับขีดความสามารถของผู้ประกอบการไทยในการลงทุนผลิตยานยนต์ไฟฟ้า แบตเตอรี่ และชิ้นส่วนสำคัญ

กลยุทธ์ที่ ๕ มาตรการสำหรับกลุ่มผู้ได้รับผลกระทบ

กลยุทธ์ที่ ๖ การวิจัยพัฒนาเทคโนโลยีและนวัตกรรมที่เกี่ยวข้องกับยานยนต์ไฟฟ้าและยานยนต์ไร้คนขับ

กลยุทธ์ที่ ๗ โครงสร้างพื้นฐานด้านพลังงานที่มีความพร้อมรองรับปริมาณการใช้งานยานยนต์ไฟฟ้า ในอนาคตได้อย่างเหมาะสมและเพียงพอ

กลยุทธ์ที่ ๘ การปรับปรุงและจัดทำกฎระเบียบที่เกี่ยวข้องให้เอื้อกับการเติบโตของอุตสาหกรรมยานยนต์ไฟฟ้า และให้ความสำคัญกับการบูรณาการการทำงานร่วมกันระหว่างรัฐและเอกชน

กลยุทธ์ที่ ๙ การผลิตและพัฒนาทักษะแรงงานให้สอดคล้องกับความต้องการของอุตสาหกรรมยานยนต์ไฟฟ้า

กลยุทธ์ที่ ๑๐ มาตรฐานด้านคุณสมบัติและความปลอดภัย

กลยุทธ์ที่ ๑๑ การสนับสนุนเงินทุนให้กับผู้ประกอบการที่ลงทุนในอุตสาหกรรมยานยนต์พลังงานสะอาด

หมุดหมายที่ ๔ ไทยเป็นศูนย์กลางทางการแพทย์และสุขภาพมูลค่าสูง

๑. สถานการณ์การพัฒนาที่ผ่านมา

การให้บริการทางการแพทย์แก่ชาวต่างชาติเพิ่มขึ้น แต่ต้องคำนึงผลกระทบต่อโอกาสในการเข้าถึงบริการ สุขภาพของคนไทย โดยปี ๒๕๖๒ มีชาวต่างชาติมาใช้บริการทางการแพทย์ ๓.๖ ล้านคนครั้ง สร้างรายได้ ๔๑,๐๐๐ ล้านบาท จากราคาค่าบริการและชื่อเสียงของบุคลากรทางการแพทย์ที่ดีกว่ากว่าประเทศอื่นเมื่อเทียบ บริการในระดับเดียวกัน แต่เมื่อพิจารณาถึงการกระจายบุคลากรทางการแพทย์ในประเทศยังคงมีความเหลื่อมล้ำ กันในระหว่างภาค และเมื่อเปรียบเทียบกับประเทศอื่น ๆ พบว่าประเทศไทยยังมีสัดส่วนแพทย์ต่อประชากร ๑,๐๐๐ คน เพียง ๐.๕ เทียบกับเกาหลีใต้ ๒.๔ และสิงคโปร์ ๑.๙ ขณะที่การเป็นศูนย์กลางสุขภาพที่มุ่งเน้นการสร้างรายได้และ การให้บริการชาวต่างชาติอาจทำให้มีการไหลออกของบุคลากรภาครัฐสู่ภาคเอกชน ส่งผลกระทบต่อเข้าถึง บริการสุขภาพของประชาชน โดยเฉพาะกลุ่มผู้มีรายได้น้อยหรืออาศัยอยู่ในพื้นที่ห่างไกล ถึงแม้ปัจจุบัน มีการนำนวัตกรรมและเทคโนโลยีสมัยใหม่มาให้บริการทางการแพทย์เพิ่มมากขึ้น ซึ่งช่วยอำนวยความสะดวกและ ลดภาระงานของบุคลากร แต่ยังคงต้องคำนึงถึงผลกระทบทางลบที่อาจเกิดขึ้นจากการใช้เทคโนโลยีดังกล่าว

การเป็นศูนย์กลางทางการแพทย์และสุขภาพและโลกาภิวัตน์ส่งผลต่อความเสี่ยงในการรับมือกับ โรคระบาดอุบัติใหม่อุบัติซ้ำเพิ่มขึ้น ในช่วง ๒๐ ปีที่ผ่านมาประเทศไทยประสบปัญหาการแพร่ระบาดของ

ของโรคติดต่ออุบัติใหม่จากต่างประเทศมาเป็นระยะ อาทิ โรคซาร์ส โรคไข้หวัดนก โรคไข้ซิกา โรคไข้หวัดใหญ่ สายพันธุ์ใหม่ ๒๐๐๙ โรคเมอร์ส และล่าสุด โควิด-๑๙ ที่มีการแพร่ระบาดทั่วประเทศอย่างต่อเนื่อง ส่งผลกระทบ อย่างรุนแรงต่อภาคการท่องเที่ยวและการส่งออกของไทย ส่งผลให้ปี๒๕๖๓ เศรษฐกิจไทยหดตัวอย่างรุนแรง จำนวนนักท่องเที่ยวต่างชาติในช่วงไตรมาสแรกของปี๒๕๖๓ ลดลงจากช่วงเวลาเดียวกันของปี ๒๕๖๒ ถึงร้อยละ ๓๘.๐๑ รวมทั้งยังส่งผลต่อการปรับเปลี่ยนวิถีการใช้ชีวิตของประชาชน และก่อให้เกิดวิกฤตในระบบสุขภาพ ดังนั้น ประเทศไทยจึงจำเป็นต้องมีการปรับโครงสร้าง ระบบ อุปกรณ์ และกำลังคนในการควบคุม และจัดการโรคระบาดให้มีประสิทธิภาพ เพื่อป้องกันความเสี่ยงที่อาจเกิดต่อระบบสาธารณสุขและเศรษฐกิจของประเทศ

๒. เป้าหมายการพัฒนา

๒.๑ ความเชื่อมโยงของหมุดหมายกับเป้าหมายหลักของแผนพัฒนาฯ ฉบับที่ ๑๓ และยุทธศาสตร์ชาติ การพัฒนาประเทศไทยให้เป็นศูนย์กลางทางการแพทย์และสุขภาพสูงจะสอดคล้องกับเป้าหมายหลัก ๔ ประการของแผนพัฒนาฯ ฉบับที่ ๑๓ ได้แก่

เป้าหมายที่ ๑) การปรับโครงสร้างภาคการผลิตและบริการ สู่เศรษฐกิจฐานนวัตกรรม โดยการใช้นวัตกรรมในการผลิตสินค้าและจัดบริการทางการแพทย์และสุขภาพ เพื่อสร้างมูลค่าเพิ่มทางเศรษฐกิจ

เป้าหมายที่ ๒) การพัฒนาคนสำหรับโลกยุคใหม่ที่มีสมรรถนะสูง ๕๖ ทางด้านการแพทย์และสาธารณสุข เพื่อไม่ให้เป็นอุปสรรคต่อการยกระดับขีดความสามารถบริการทางการแพทย์ และสุขภาพ

เป้าหมายที่ ๓) การมุ่งสู่สังคมแห่งโอกาสและความเป็นธรรม ในการลดผลกระทบต่อการเข้าถึง บริการทางสาธารณสุขของคนไทย

เป้าหมายที่ ๔) การเสริมสร้างความสามารถของประเทศในการรับมือกับ การเปลี่ยนแปลงและความเสี่ยงภายใต้บริบทโลกใหม่ ในการวางแผนทางการพัฒนาระบบบริหารจัดการ ภาวะฉุกเฉินด้านสุขภาพและระบบบริการสุขภาพ นอกจากนี้ ยังเชื่อมโยงกับยุทธศาสตร์ชาติที่สำคัญในด้านการสร้างความสามารถในการแข่งขัน ในประเด็นเป้าหมาย ประเทศไทยมีขีดความสามารถในการแข่งขันสูงขึ้น ที่กำหนดอุตสาหกรรมการแพทย์แบบครบวงจรเป็นอุตสาหกรรมและบริการแห่งอนาคตที่อาศัยความเชี่ยวชาญ ด้านการแพทย์ของไทย สร้างอุตสาหกรรมเกี่ยวเนื่องกับการพัฒนาอุตสาหกรรมและบริการทางการแพทย์ การใช้เทคโนโลยีทางการแพทย์ใหม่ๆ ยกระดับการให้บริการทางการแพทย์อย่างมีคุณภาพในระดับสากล รวมทั้งเชื่อมโยงอุตสาหกรรมทางการแพทย์และบริการท่องเที่ยวเพื่อสุขภาพ และเชื่อมโยงกับยุทธศาสตร์ชาติ ด้านการสร้างโอกาสและความเสมอภาคทางสังคม ในประเด็นเป้าหมาย สร้างความเป็นธรรมและลด ความเหลื่อมล้ำในทุกมิติ ที่มุ่งเน้นการสร้างความเป็นธรรมในการเข้าถึงบริการสาธารณสุข

๒.๒ เป้าหมาย ตัวชี้วัด และค่าเป้าหมายของการพัฒนาระดับหมุดหมาย

เป้าหมายที่ ๑ ไทยมีศักยภาพในการสร้างมูลค่าทางเศรษฐกิจจากสินค้าและบริการสุขภาพ

เป้าหมายที่ ๒ องค์กรความรู้ด้านการแพทย์และสาธารณสุขมีศักยภาพ เอื้อต่อการสร้างมูลค่าเพิ่มในสินค้า และบริการทางสุขภาพ

เป้าหมายที่ ๓ ประชาชนไทยได้รับความเป็นธรรมในการเข้าถึงบริการสุขภาพ

เป้าหมายที่ ๔ ระบบบริหารจัดการภาวะฉุกเฉินด้านสุขภาพมีความพร้อมรองรับภัยคุกคามสุขภาพ

๓. กลยุทธ์การพัฒนา

กลยุทธ์ที่ ๑ การส่งเสริมบริการทางการแพทย์ที่มีศักยภาพในการสร้างมูลค่าทางเศรษฐกิจ

กลยุทธ์ที่ ๒ การผลักดันให้ประเทศไทยเป็นศูนย์กลางบริการเพื่อส่งเสริมสุขภาพพระดับโลก

กลยุทธ์ที่ ๓ การสร้างมูลค่าเพิ่มให้อุตสาหกรรมทางการแพทย์และสุขภาพ

กลยุทธ์ที่ ๔ การสร้างเสริมขีดความสามารถทางวิชาการด้านการศึกษา วิจัย และเทคโนโลยี
ทางการแพทย์

กลยุทธ์ที่ ๕ การบริหารจัดการระบบบริการสุขภาพบนพื้นฐานความสมดุลทางเศรษฐกิจและ
สุขภาพของคนไทย

กลยุทธ์ที่ ๖ การยกระดับศักยภาพระบบบริหารจัดการภาวะฉุกเฉินด้านสาธารณสุขเพื่อลด
ผลกระทบต่อ บริการทางเศรษฐกิจและสุขภาพ

หมายเหตุที่ ๕ ไทยเป็นประตูการค้าการลงทุนและยุทธศาสตร์ทางโลจิสติกส์ที่สำคัญของภูมิภาค

๑. สถานการณ์การพัฒนาที่ผ่านมา

สถานการณ์การแข่งขันทางการค้าของสหรัฐอเมริกาและจีนที่ขยายวงกว้างส่งผลกระทบต่อเนื่องถึงไทย และภูมิภาคซึ่งอยู่ในพื้นที่ความขัดแย้งที่ต้องรักษาความสัมพันธ์กับทั้งสองประเทศ โดยเฉพาะการปรับเปลี่ยน ทิศทางการค้าการลงทุนในห่วงโซ่อุปทานโลก และการจัดกลุ่มทางการเมืองและเศรษฐกิจ ดังนั้น ทิศทางในอนาคต ของไทยจึงควรแสดงบทบาทการเป็นหุ้นส่วนทางเศรษฐกิจกับประเทศต่าง ๆ ในภูมิภาคอาเซียน โดยเฉพาะ ในกลุ่มประเทศอนุภูมิภาคลุ่มน้ำโขง โดยเน้นความร่วมมือมากกว่าการแข่งขัน และให้ไทยเป็นประตูและทางเชื่อม เพื่อสร้างดุลยภาพที่สร้างสรรค์ด้านความสัมพันธ์ระหว่างประเทศและเศรษฐกิจระหว่างภูมิภาคและมหาอำนาจ เพื่อความก้าวหน้าและมั่นคงของภูมิภาค รวมถึงควรรักษาสมดุลของความสัมพันธ์ระหว่างประเทศของไทย จีน สหรัฐอเมริกา และประเทศตะวันตก โดยกำหนดความต้องการของไทยในระยะยาวที่ชัดเจน ทั้งในมิติทางเศรษฐกิจ สังคม สิ่งแวดล้อม คุณภาพชีวิต และการพัฒนาเทคโนโลยีระดับสูง เพื่อสร้างความชัดเจนกับมิตรประเทศว่าไทย พร้อมร่วมมือในแนวทางดังกล่าว นอกจากนี้ เนื่องจากภูมิศาสตร์ของไทยมีความใกล้กับจีน จึงต้องมียุทธศาสตร์ การพัฒนาเศรษฐกิจในพื้นที่เชื่อมโยงของไทย สปป.ลาว และจีนที่ชัดเจน เพื่อสร้างประโยชน์จากเส้นทาง การคมนาคมจากหนองคายและเชียงรายได้เข้าสู่ สปป.ลาว และจีน เพื่อให้เกิดการลงทุนสร้างเครือข่ายเศรษฐกิจ และระบบการค้าที่คล่องตัวของทั้ง ๓ ประเทศ โดยเฉพาะภาคตะวันออกเฉียงเหนือและภาคเหนือของไทย สปป.ลาว และมณฑลในจีนตอนใต้ให้เกิดเป็นการพัฒนาร่วมกันจากการที่ไทยมีข้อได้เปรียบทางภูมิศาสตร์และการพัฒนาโครงสร้างพื้นฐานทำให้มีศักยภาพ ที่จะพัฒนาการเชื่อมต่อเส้นทางขนส่งระหว่างมหาสมุทรอินเดียและแปซิฟิก และใช้ประโยชน์จากเส้นทางเชื่อมโยงของจีน และแผน “สร้างโลกที่ดีกว่าขึ้นมาใหม่” ที่สหรัฐอเมริกาสนับสนุนได้ รวมถึงสามารถเชื่อมโยงกับ กลุ่มประเทศอนุภูมิภาคลุ่มน้ำโขง เพื่ออำนวยความสะดวกในการเชื่อมโยงการค้ากับจีน ซึ่งปัจจุบันไทย มีแผนพัฒนาโครงสร้างพื้นฐานการขนส่งทั้งทางบก ทางน้ำ และทางอากาศ จึงควรบูรณาการเพื่อใช้ประโยชน์ทางภูมิศาสตร์ และโครงสร้างพื้นฐานจากเส้นทางเชื่อมต่อในอนุภูมิภาคลุ่มน้ำโขงกับจีนตอนใต้ ให้เป็นหนึ่งเดียวกัน ๖๖ และเชื่อมโยงกับเขตพัฒนาพิเศษภาคตะวันออกและพื้นที่เขตเศรษฐกิจพิเศษต่าง ๆ เพื่อให้เกิดรูปธรรม ในการผลักดันการเปลี่ยนแปลงภาคการผลิตและบริการไทยสู่ระดับนานาชาติโดยมีกลยุทธ์ในการขับเคลื่อน ความร่วมมือและกรอบความตกลงระหว่างประเทศเพื่อส่งเสริมการขนส่งและโลจิสติกส์

ในอนุภูมิภาคลุ่มน้ำโขง ที่มีคณะทำงานขับเคลื่อนโครงการลงทุนเพื่อเชื่อมโยงด้านคมนาคมกับประเทศในกลุ่มอนุภูมิภาคลุ่มน้ำโขง และจีน มีหน่วยงานรับผิดชอบภายใต้การกำกับของรองนายกรัฐมนตรี ทำหน้าที่ตัดสินใจเชิงยุทธศาสตร์ระดับสูง ในการเจรจา และประสานงานให้มีการบูรณาการร่วมกันระหว่างหน่วยงานที่เกี่ยวข้อง อาทิ กระทรวงคมนาคม รับผิดชอบด้านการขนส่งสินค้า กรมศุลกากรรับผิดชอบระบบการเชื่อมโยงข้อมูลอิเล็กทรอนิกส์ ณ จุดเดียว และพิจารณาตลาดพาณิชย์นำเข้าวัสดุเพื่อใช้ในการก่อสร้าง

๒. เป้าหมายการพัฒนา

๒.๑ ความเชื่อมโยงของหมวดหมายกับเป้าหมายหลักของแผนพัฒนาฯ ฉบับที่ ๑๓ และยุทธศาสตร์ชาติ หมวดหมายที่ ๕ ไทยเป็นประตูการค้าการลงทุนและยุทธศาสตร์ทางโลจิสติกส์ที่สำคัญของประเทศ มีความเชื่อมโยงกับเป้าหมายหลักของแผนพัฒนาฯ ฉบับที่ ๑๓ ได้แก่

เป้าหมายที่ ๑) การปรับโครงสร้าง ภาคการผลิตและบริการสู่เศรษฐกิจฐานนวัตกรรม

เป้าหมายที่ ๒) การพัฒนาคนสำหรับโลกยุคใหม่

เป้าหมายที่ ๓) การมุ่งสู่สังคมแห่งโอกาสและความเป็นธรรม

เป้าหมายที่ ๔) การเปลี่ยนผ่านการผลิตและบริการไปสู่ ความยั่งยืน โดยทำให้ประเทศไทยมีระบบนิเวศที่สนับสนุนการค้าการลงทุนสามารถเป็นฐานการค้าการลงทุน ที่สำคัญของภูมิภาค เพิ่มผลิตภาพ และโอกาสของผู้ประกอบการไทยให้สามารถเชื่อมโยงกับห่วงโซ่มูลค่าระดับ ภูมิภาคและระดับโลกและยกระดับขีดความสามารถในการแข่งขันของประเทศทั้งภาคการผลิตและบริการสำคัญ ซึ่งมีความสอดคล้องกับยุทธศาสตร์ชาติภายใต้รัฐธรรมนูญแห่งราชอาณาจักรไทย พ.ศ. ๒๕๖๐ ในยุทธศาสตร์ชาติ ด้านความมั่นคง ในมิติความร่วมมือทางการพัฒนากับประเทศเพื่อนบ้าน ภูมิภาค โลก รวมถึงองค์การภาครัฐ และที่มีใช้ภาครัฐ รวมทั้งยุทธศาสตร์ชาติด้านการสร้างความสามารถในการแข่งขัน ในมิติการพัฒนาอุตสาหกรรมและบริการแห่งอนาคต การพัฒนาโครงสร้างพื้นฐานเชื่อมโยงไทย เชื่อมโลก ที่มุ่งเน้นเชื่อมโยงโครงข่ายคมนาคมและ บริการ โลจิสติกส์อย่างไร้รอยต่อ และการรักษาและเสริมเสถียรภาพทางเศรษฐกิจมหภาค ที่มุ่งเน้นการเชื่อมโยง การค้าการลงทุนของไทยกับต่างประเทศและขยายความร่วมมือทางการค้าการลงทุน และยุทธศาสตร์ชาติด้านการสร้างการเติบโตบนคุณภาพชีวิตที่เป็นมิตรต่อสิ่งแวดล้อม ในมิติการสร้างการเติบโตอย่างยั่งยืนบนสังคมที่เป็น มิตรต่อสภาพภูมิอากาศ ที่มุ่งเน้นการลดการปล่อยก๊าซเรือนกระจกและสร้างสังคมคาร์บอนต่ำใน ขณะเดียวกัน ยังมีความเชื่อมโยงกับแผนแม่บทภายใต้ยุทธศาสตร์ชาติในประเด็นสำคัญ ได้แก่

๑) การต่างประเทศ ในการขยายความร่วมมือในด้านเศรษฐกิจ การค้า การคมนาคม และ ทรัพยากรมนุษย์ ทั้งในระดับทวิภาคีและพหุภาคีกับนานาชาติโดยเฉพาะในกลุ่มอนุภูมิภาคและภูมิภาคเอเชีย

๒) อุตสาหกรรมและ บริการแห่งอนาคต ที่ให้ความสำคัญกับการพัฒนาต่อยอดอุตสาหกรรม เป้าหมายของประเทศไปสู่อุตสาหกรรม อนาคตที่เติบโตเป็นเสาหลักของเศรษฐกิจไทยและการสร้าง สภาพแวดล้อมที่เอื้ออำนวยต่อการพัฒนาของ อุตสาหกรรมและบริการ

๓) โครงสร้างพื้นฐาน ระบบโลจิสติกส์ และดิจิทัล โดยมุ่งเน้นการขยายขีดความสามารถ พัฒนาคุณภาพและประสิทธิภาพของโครงสร้างพื้นฐานด้านคมนาคมและระบบโลจิสติกส์ เพื่อยกระดับผลิต ภาพ ของภาคการผลิตและบริการ ลดต้นทุนการผลิตและบริการที่แข่งขันได้ในระดับสากล สนับสนุนให้เกิด ความเชื่อมโยงกับอนุภูมิภาคและภูมิภาคอย่างเป็นระบบ และ

๔) การเติบโตอย่างยั่งยืน โดยมุ่งเน้นการลดการปล่อยก๊าซเรือนกระจก ใช้ประโยชน์และสร้าง การเติบโตบนฐานทรัพยากรธรรมชาติและสิ่งแวดล้อม และการลงทุนที่เป็นมิตรต่อสภาพภูมิอากาศใน การพัฒนาโครงสร้างพื้นฐานของภาครัฐและภาคเอกชน

๒.๒ เป้าหมาย ตัวชี้วัด และค่าเป้าหมายของการพัฒนาระดับหมวดหมาย

เป้าหมายที่ ๑ ไทยเป็นประตูการค้าการลงทุนในภูมิภาค

เป้าหมายที่ ๒ ไทยเป็นห่วงโซ่อุปทานของภูมิภาค

เป้าหมายที่ ๓ ไทยเป็นประตูและทางเชื่อมโครงข่ายคมนาคมและโลจิสติกส์ของภูมิภาค

๓. กลยุทธ์การพัฒนา

กลยุทธ์ที่ ๑ การสร้างจุดยืนของไทยภายใต้บริบทโลกใหม่

กลยุทธ์ที่ ๒ การพัฒนาโครงสร้างพื้นฐานและปัจจัยสนับสนุนเพื่อเป็นประตูการค้าการลงทุนและฐานเศรษฐกิจสำคัญของภูมิภาค

กลยุทธ์ที่ ๓ การผลักดันการลงทุนเพื่อปรับโครงสร้างอุตสาหกรรมเป้าหมายสู่ไทยแลนด์ ๔.๐

หมวดหมายที่ ๖ ไทยเป็นศูนย์กลางอุตสาหกรรมอิเล็กทรอนิกส์อัจฉริยะและอุตสาหกรรมดิจิทัล ของอาเซียน

๑. สถานการณ์การพัฒนาที่ผ่านมา

อุตสาหกรรมไฟฟ้าและอิเล็กทรอนิกส์เป็นอุตสาหกรรมสำคัญของประเทศไทยมายาวนานกว่า ๕๐ ปี และมีความสำคัญอย่างมากต่อเศรษฐกิจของประเทศ โดยปัจจุบันประเทศไทยส่งออกเครื่องใช้ไฟฟ้าและอุปกรณ์ อิเล็กทรอนิกส์เป็นอันดับที่ ๑๓ ของโลก และเป็นอันดับที่ ๔ ของอาเซียน มีมูลค่าการส่งออก ๑.๙ ล้านล้านบาท (หรือคิดเป็นสัดส่วนประมาณร้อยละ ๒๔.๓ ของมูลค่าการส่งออกสินค้าทั้งหมดของประเทศ) และก่อให้เกิดการจ้างงาน รวมทั้งสิ้นมากกว่า ๗๕๐,๐๐๐ คน อย่างไรก็ตาม อุตสาหกรรมไฟฟ้าและอิเล็กทรอนิกส์ของไทยส่วนใหญ่ ยังคงพึ่งพาการลงทุนโดยตรงจากต่างประเทศ และผู้ประกอบการไทยเป็นเพียงผู้รับจ้างประกอบที่ไม่มีเทคโนโลยี เป็นของตนเอง ทั้งยังขาดความเชื่อมโยงระหว่างการผลิตและการวิจัยและพัฒนา การผลิตเชิงพาณิชย์ โดยการมีโครงสร้าง การผลิตที่พึ่งพาแรงงานสูงและใช้เงินลงทุนต่ำ ส่งผลให้อุตสาหกรรมไฟฟ้าและอิเล็กทรอนิกส์ของไทยยังไม่สามารถ ก้าวเป็นผู้นำตลาดของอาเซียน และไม่สามารถสร้างมูลค่าเพิ่มทางเศรษฐกิจให้แก่ประเทศได้เท่าที่ควร

๒. เป้าหมายการพัฒนา

๒.๑ ความเชื่อมโยงของหมวดหมายกับเป้าหมายหลักของแผนพัฒนาฯ ฉบับที่ ๑๓ และยุทธศาสตร์ชาติ หมวดหมายที่ ๖ มุ่งตอบสนองต่อเป้าหมายหลักของแผนพัฒนาฯ ฉบับที่ ๑๓ จำนวน ๓ เป้าหมาย ได้แก่

เป้าหมายที่ ๑) การปรับโครงสร้างภาคการผลิตและบริการสู่เศรษฐกิจฐานนวัตกรรม โดยการพัฒนาด้านอุตสาหกรรมอิเล็กทรอนิกส์ของประเทศไทยในปัจจุบันให้เป็นอุตสาหกรรมอิเล็กทรอนิกส์อัจฉริยะ ที่มุ่งเน้นการผลิตชิ้นส่วนประกอบที่สำคัญในห่วงโซ่อุปทานอาเซียน เป็นที่ต้องการของตลาดในอนาคต และมีมูลค่าสูง รวมถึงการพัฒนาความสามารถในการแข่งขันของอุตสาหกรรมดิจิทัล

เป้าหมายที่ ๒) การพัฒนา คนสำหรับโลกยุคใหม่ โดยการพัฒนากำลังคนที่มีทักษะที่สอดคล้องกับความต้องการของอุตสาหกรรมและบริการ ในอนาคต รวมถึงอุตสาหกรรมอิเล็กทรอนิกส์อัจฉริยะ และอุตสาหกรรมและบริการดิจิทัลของประเทศ

เป้าหมายที่ ๓) การเสริมสร้างความสามารถของประเทศในการรับมือกับการเปลี่ยนแปลงและความเสี่ยงภายใต้ บริบทโลกใหม่ โดยการส่งเสริมการนำเทคโนโลยีดิจิทัลมาใช้ประโยชน์ในหลากหลายภาคส่วนและหลากหลายมิติ ซึ่งมีความสอดคล้องกับเป้าหมายตามยุทธศาสตร์ชาติด้านความมั่นคง ในมิติการพัฒนาคน เครื่องมือ เทคโนโลยี และระบบฐานข้อมูลขนาดใหญ่ให้มีความพร้อมสามารถรับมือภัยคุกคาม ควบคู่กับการป้องกันและแก้ไขปัญหา ความมั่นคงและความปลอดภัยทางไซเบอร์ ยุทธศาสตร์ชาติด้านการสร้างความสามารถในการแข่งขัน ในมิติ การพัฒนาอุตสาหกรรมและบริการแห่งอนาคตที่ให้ความสำคัญพัฒนาต่อยอดอุตสาหกรรมเป้าหมายของประเทศ ไปสู่อุตสาหกรรมอนาคตที่เติบโตเป็นเสาหลักของเศรษฐกิจไทยและการสร้างสภาพแวดล้อมที่เอื้ออำนวย ต่อการพัฒนาของอุตสาหกรรมและบริการ การพัฒนาโครงสร้างพื้นฐานด้านเทคโนโลยีที่มีคุณภาพ ครอบคลุม เพียงพอและเข้าถึงได้ทั้งในด้านพื้นที่และราคา และยุทธศาสตร์ชาติด้านการสร้างการเติบโตบนคุณภาพชีวิต ที่เป็นมิตรต่อสิ่งแวดล้อม ในมิติการสร้างการเติบโตอย่างยั่งยืนบนสังคมที่เป็นมิตรต่อสภาพภูมิอากาศ โดยเป็นการใช้ประโยชน์จากความก้าวหน้าทางเทคโนโลยีในการประกอบธุรกิจและดำเนินชีวิต เพื่อลดการปล่อย ก๊าซเรือนกระจกและสร้างสังคมคาร์บอนต่ำ

๒.๒ เป้าหมาย ตัวชี้วัด และค่าเป้าหมายของการพัฒนาระดับมหุดมหมาย

เป้าหมายที่ ๑ เศรษฐกิจดิจิทัลภายในประเทศมีการขยายตัวเพิ่มขึ้น

เป้าหมายที่ ๒ การส่งออกของอุตสาหกรรมอิเล็กทรอนิกส์อัจฉริยะของประเทศเพิ่มขึ้น

เป้าหมายที่ ๓ อุตสาหกรรมดิจิทัลและอุตสาหกรรมอิเล็กทรอนิกส์อัจฉริยะของประเทศมีความเข้มแข็งขึ้น

๓. กลยุทธ์การพัฒนา

กลยุทธ์ที่ ๑ การขับเคลื่อนสังคมและเศรษฐกิจไทยด้วยดิจิทัล

กลยุทธ์ที่ ๒ การพัฒนาต่อยอดฐานอุตสาหกรรมไฟฟ้าและอิเล็กทรอนิกส์

กลยุทธ์ที่ ๓ อุตสาหกรรมดิจิทัลในประเทศที่สามารถแข่งขันได้

กลยุทธ์ที่ ๔ การพัฒนาระบบนิเวศเพื่อสนับสนุนการพัฒนาอุตสาหกรรมอิเล็กทรอนิกส์

อัจฉริยะ อุตสาหกรรม และบริการดิจิทัล

หมุดหมายที่ ๗ ไทยมีวิสาหกิจขนาดกลางและขนาดย่อมที่เข้มแข็ง มีศักยภาพสูง และสามารถแข่งขันได้

๑. สถานการณ์การพัฒนาที่ผ่านมา

วิสาหกิจขนาดกลางและขนาดย่อม เป็นผู้ประกอบการส่วนใหญ่ที่มีจำนวนมากกว่าร้อยละ ๙๙ ของจำนวน วิสาหกิจภายในประเทศไทย สร้างการจ้างงานสัดส่วนกว่าร้อยละ ๗๑.๘๖ ของจำนวนการจ้างงานรวม ก่อให้เกิด มูลค่าเพิ่มแก่ระบบเศรษฐกิจโดยวัดจากผลิตภัณฑ์มวลรวมในประเทศของวิสาหกิจขนาดกลางและขนาดย่อม ณ ปี ๒๕๖๔ มีมูลค่ารวม ๕.๖ ล้านล้านบาท คิดเป็นสัดส่วนร้อยละ ๓๔.๖ ของผลิตภัณฑ์มวลรวมภายในประเทศ และมีอัตราการขยายตัวเฉลี่ยร้อยละ ๓.๔ ต่อปีในช่วง ๕ ปีแรก (พ.ศ. ๒๕๖๐-๒๕๖๔) ของแผนพัฒนาฯ ฉบับที่ ๑๒ อย่างไรก็ตาม การแพร่ระบาดของโควิด-๑๙ ตั้งแต่ในช่วงปลายปี ๒๕๖๒ ได้ส่งผลกระทบต่อหลายสาขา ธุรกิจลดลง ทำให้วิสาหกิจขนาดกลางและขนาดย่อม เผชิญปัญหาการขาดสภาพคล่องอย่างรุนแรง นำไปสู่การชะลอ การจ้างงาน หยุดกิจการชั่วคราว หรือแม้กระทั่งยุติกิจการแบบถาวร

บริบทของโลกและสังคมที่เปลี่ยนแปลงไปอย่างรวดเร็วและรุนแรง ส่งผลให้วิสาหกิจขนาดกลางและขนาดย่อม ต้องเผชิญความท้าทายจากปัจจัยทั้งภายในและภายนอก และต้องเร่งปรับตัวให้เท่าทันเพื่อเพิ่มความสามารถ ในการแข่งขันของธุรกิจ โดยเฉพาะการเติบโตอย่างรวดเร็วไร้ขีดจำกัดของเทคโนโลยีกระตุ้นให้ผู้ประกอบการ ต้องเปลี่ยนผ่านรูปแบบการดำเนินธุรกิจไปสู่ธุรกิจที่พึ่งพาเทคโนโลยีมากขึ้น การเข้าสู่สังคมสูงวัย ส่งผลต่อ การลดลงของจำนวนแรงงานและการเปลี่ยนแปลงพฤติกรรมของผู้บริโภคโดยหันไปใช้จ่ายเพื่อบริโภคสินค้า และบริการเกี่ยวกับสุขภาพเพิ่มมากขึ้น ในขณะที่การเปลี่ยนแปลงของสภาพภูมิอากาศอย่างฉับพลัน ทำให้ผลิตภัณฑ์จากธรรมชาติไม่สม่ำเสมอ ส่งผลให้ผู้บริโภคมีความตื่นตัวและบริโภคสินค้าและบริการที่ยั่งยืน เป็นมิตรกับสิ่งแวดล้อมมากยิ่งขึ้น นอกจากนี้ผลกระทบอย่างรุนแรงจากการแพร่ระบาดของโควิด-๑๙ ยังเป็นปัจจัย ผลักดันผู้ประกอบการให้เพิ่มความยืดหยุ่นในการทำธุรกิจและเปลี่ยนผ่านไปสู่การใช้เทคโนโลยีดิจิทัล เครื่องจักร และระบบอัตโนมัติ ผลงานวิจัยพัฒนาและนวัตกรรมเพื่อเพิ่มประสิทธิภาพและผลิตภาพเชื่อมโยงธุรกิจเข้ากับ ห่วงโซ่คุณค่าโลกและลดการพึ่งพาตลาดใดตลาดหนึ่งเป็นหลักอันเป็นการเพิ่มโอกาส

ทางธุรกิจและกระจายความเสี่ยง ในขณะที่ภาครัฐต้องเร่งปรับปรุงและยกระดับประสิทธิภาพระบบการส่งเสริมและพัฒนาวิสาหกิจ ขนาดกลางและขนาดย่อม ให้มีลักษณะมุ่งเป้าตอบโจทย์ผู้ประกอบการบนฐานความเข้าใจธุรกิจที่มี ความหลากหลาย จูงใจให้ผู้ประกอบการเข้าร่วมและได้รับการพัฒนาอย่างทั่วถึงและเท่าเทียม สามารถดำเนิน ธุรกิจได้อย่างเข้มแข็งและขยายขนาดธุรกิจได้

๒. เป้าหมายการพัฒนา

๒.๑ ความเชื่อมโยงของหมวดหมายกับเป้าหมายหลักของแผนพัฒนาฯ ฉบับที่ ๑๓ และยุทธศาสตร์ชาติ การส่งเสริมและพัฒนาวิสาหกิจขนาดกลางและขนาดย่อมไทยให้เข้มแข็ง มีศักยภาพสูง และสามารถ แข่งขันได้ เป็นแนวทางการพัฒนาที่สอดคล้องกับยุทธศาสตร์ชาติ โดยเฉพาะในยุทธศาสตร์ชาติด้านการสร้างความสามารถในการแข่งขันใน ๒ เป้าหมาย ได้แก่ ประเทศไทยเป็นประเทศที่พัฒนาแล้ว เศรษฐกิจเติบโตอย่างมีเสถียรภาพและยั่งยืน และประเทศไทยมีขีดความสามารถในการแข่งขันสูงขึ้น ในประเด็นการพัฒนาเศรษฐกิจบนพื้นฐานผู้ประกอบการยุคใหม่ ผ่านการสร้างผู้ประกอบการอัจฉริยะยุคใหม่ที่มีทักษะและจิตวิญญาณของการเป็นผู้ประกอบการที่มีความสามารถในการแข่งขันและมีอัตลักษณ์ชัดเจน สามารถปรับตัวและประยุกต์ใช้เครื่องมือและใช้ประโยชน์จากเทคโนโลยีดิจิทัลและนวัตกรรมในการประกอบธุรกิจ และได้รับการส่งเสริมให้เข้าถึง แหล่งเงินทุนและแหล่งเงินทุนทางเลือกด้วยการใช้ประโยชน์จากข้อมูลทั้งด้านการเงินและที่มีใช้การเงิน รวมทั้งสามารถเข้าถึงตลาดทั้งในและต่างประเทศทั้งทางออนไลน์และออฟไลน์ ที่เหมาะสมตามศักยภาพของผู้ประกอบการ โดยมีโอกาสเข้าถึงข้อมูลและได้รับการอำนวยความสะดวกและสนับสนุนให้สามารถเข้าถึงข้อมูลระบบคลังข้อมูลและความรู้กลางของภาครัฐอย่างเท่าเทียมและทั่วถึง พร้อมทั้งยังสอดคล้องตามยุทธศาสตร์ชาติ ด้านการพัฒนาและเสริมสร้างศักยภาพทรัพยากรมนุษย์ ในเป้าหมายสังคมไทยมีสภาพแวดล้อมที่เอื้อและสนับสนุน ต่อการพัฒนาคอนตลอดช่วงชีวิต ในประเด็นการกระตุ้นให้ภาคธุรกิจมีการบริหารจัดการอย่างมีธรรมาภิบาลโดยคำนึงถึงต้นทุนทางสังคมและกระตุ้นให้เกิดการประกอบธุรกิจเพื่อสังคมรวมทั้งยุทธศาสตร์ชาติ ด้านการสร้าง โอกาสและความเสมอภาคทางสังคม ใน ๒ เป้าหมาย ได้แก่ การกระจายศูนย์กลางความเจริญทางเศรษฐกิจ และสังคม เพิ่มโอกาสให้ทุกภาคส่วนเข้ามาเป็นกำลังของการพัฒนาประเทศในทุกระดับ และการเพิ่มขีด ความสามารถของชุมชนท้องถิ่นในการพัฒนา การพึ่งตนเองและการจัดการตนเองเพื่อสร้างสังคมคุณภาพ ในประเด็นการปรับโครงสร้างเศรษฐกิจฐานรากเพื่อยกระดับเกษตรกรสู่การเป็นผู้ประกอบการธุรกิจขนาดกลาง และขนาดย่อมในภาคการเกษตรอีกด้วย นอกจากนี้ แนวทางการพัฒนาตามหมวดหมายที่ ๗ ไทยมีวิสาหกิจขนาดกลางและขนาดย่อมที่เข้มแข็ง มีศักยภาพสูง และสามารถแข่งขันได้ ยังสอดคล้องกับเป้าหมายหลักของแผนพัฒนาฯ ฉบับที่ ๑๓

เป้าหมายที่ ๑) การปรับโครงสร้างภาคการผลิตและบริการสู่เศรษฐกิจฐานนวัตกรรม ในประเด็นภาคการผลิตและบริการ สำคัญได้รับการยกระดับให้มีความสามารถในการแข่งขันที่สูงขึ้น เศรษฐกิจท้องถิ่นและผู้ประกอบการรายย่อย สามารถเชื่อมโยงกับห่วงโซ่มูลค่า และไทยมีระบบนิเวศที่สนับสนุนการค้าการลงทุนและการพัฒนานวัตกรรม ผ่านการสร้างและพัฒนาผู้ประกอบการวิสาหกิจขนาดกลางและขนาดย่อมในแต่ละภาคธุรกิจของประเทศให้ สามารถแข่งขันได้ อีกทั้งเชื่อมโยงผู้ประกอบการวิสาหกิจขนาดกลางและขนาดย่อมกับห่วงโซ่มูลค่าโลก โดยมี ระบบนิเวศในการประกอบธุรกิจที่เหมาะสมสำหรับผู้ประกอบการในแต่ละประเภทและสาขาธุรกิจ

เป้าหมายที่ ๒) การพัฒนาคนสำหรับโลกยุคใหม่ ในประเด็นพัฒนาให้คนไทยมีทักษะและคุณลักษณะที่เหมาะสมกับโลกยุค ๘๒ ใหม่ ทั้งทักษะในด้านความรู้ ทักษะทางพฤติกรรม และคุณลักษณะตามบรรทัดฐานที่ดีของสังคม

เป้าหมายที่ ๓) การมุ่งสู่สังคมแห่งโอกาสและความเป็นธรรม ในประเด็นการลดความเหลื่อมล้ำทั้งเชิงรายได้ ความมั่งคั่ง และโอกาสในการแข่งขันของภาคธุรกิจ ผ่านการส่งเสริมการแข่งขันที่เป็นธรรมและเปิดกว้างสำหรับผู้ประกอบการ วิสาหกิจขนาดกลางและขนาดย่อม ให้สามารถแข่งขันได้อย่างยั่งยืน

๒.๒ เป้าหมาย ตัวชี้วัด และค่าเป้าหมายของการพัฒนาระดับหมวดหมาย

เป้าหมายที่ ๑ วิสาหกิจขนาดกลางและขนาดย่อมมีสภาพแวดล้อมที่เอื้ออำนวยต่อการเติบโต และแข่งขันได้

เป้าหมายที่ ๒ วิสาหกิจขนาดกลางและขนาดย่อม มีศักยภาพสูงในการดำเนินธุรกิจ สามารถยกระดับและปรับตัวเข้าสู่ การแข่งขันใหม่

เป้าหมายที่ ๓ วิสาหกิจขนาดกลางและขนาดย่อมสามารถเข้าถึงและได้รับการส่งเสริมอย่างมีประสิทธิภาพ จากภาครัฐ

๓. กลยุทธ์การพัฒนา

กลยุทธ์ที่ ๑ การพัฒนาระบบนิเวศให้เอื้ออำนวยต่อการทำธุรกิจและการยกระดับความสามารถในการแข่งขัน ของวิสาหกิจขนาดกลางและขนาดย่อม

กลยุทธ์ที่ ๒ การพัฒนาแพลตฟอร์มเชื่อมโยงฐานข้อมูลวิสาหกิจขนาดกลางและขนาดย่อม และส่งเสริมให้ วิสาหกิจขนาดกลางและขนาดย่อมเข้าสู่ระบบ

กลยุทธ์ที่ ๓ จัดให้มีกลไกทางการเงินที่เหมาะสมกับลักษณะเฉพาะของวิสาหกิจขนาดกลางและขนาดย่อม เพื่อให้วิสาหกิจขนาดกลางและขนาดย่อมทุกกลุ่มสามารถเข้าถึงแหล่งทุนได้อย่างทั่วถึง

กลยุทธ์ที่ ๔ การส่งเสริมการพัฒนา วิสาหกิจขนาดกลางและขนาดย่อม ให้เป็นผู้ประกอบการในยุคดิจิทัล

กลยุทธ์ที่ ๕ การยกระดับประสิทธิภาพกระบวนการส่งเสริมวิสาหกิจขนาดกลางและขนาดย่อมของภาครัฐ

กลยุทธ์ที่ ๖ การพัฒนาระบบนิเวศให้เอื้อต่อการสร้างธุรกิจสตาร์ทอัพ และผู้ประกอบการที่ขับเคลื่อนด้วย นวัตกรรม รวมทั้งให้เข้าถึงแหล่งเงินทุนที่เหมาะสม และเชื่อมโยงเข้าสู่เครือข่ายระดับโลก และยกระดับสู่ตลาด ต่างประเทศ

กลยุทธ์ที่ ๗ การส่งเสริมวิสาหกิจเพื่อสังคมให้มีศักยภาพการดำเนินการในเชิงธุรกิจ

หมุดหมายที่ ๘ ไทยมีพื้นที่และเมืองอัจฉริยะที่น่าอยู่ ปลอดภัย เด็บโตได้อย่างยั่งยืน

๑. สถานการณ์การพัฒนาที่ผ่านมา

ผลการพัฒนาที่ผ่านมาภายใต้ยุทธศาสตร์ที่ ๙ ของแผนพัฒนาเศรษฐกิจและสังคมแห่งชาติ ฉบับที่ ๑๒ ซึ่งให้ความสำคัญกับการกระจายความเจริญและยกระดับรายได้ของประชาชน และลดการกระจุกตัวของ การพัฒนาในกรุงเทพฯ ภาคกลาง และภาคตะวันออกไปสู่ภาคอื่น ๆ ของประเทศ ปรากฏว่าการพัฒนาของไทย ยังไม่ประสบความสำเร็จเท่าที่ควร แม้ว่าการพัฒนาภาคส่วนใหญ่จะสามารถลดความไม่เสมอภาคในการกระจาย รายได้ลงได้ แต่การพัฒนายังคงกระจุกตัวอยู่ในพื้นที่กรุงเทพฯ ภาคกลาง และภาคตะวันออก โดยกรุงเทพฯ มีสัดส่วนมูลค่าผลิตภัณฑ์จังหวัดต่อผลิตภัณฑ์มวลรวมในประเทศสูงที่สุด และเป็นพื้นที่เดียวซึ่งมีสัดส่วนเพิ่มขึ้น จากร้อยละ ๓๒.๗ ในปี ๒๕๖๐ เป็นร้อยละ ๓๓.๘ ในปี ๒๕๖๒ ในขณะที่ภาคอื่น ๆ มีสัดส่วนมูลค่าผลิตภัณฑ์ภาค ต่อผลิตภัณฑ์มวลรวมในประเทศลดลง โดยภาคเหนือ ภาคตะวันออกเฉียงเหนือ ภาคใต้ และภาคใต้ชายแดน มีสัดส่วนมูลค่าผลิตภัณฑ์ต่อประเทศเพียงร้อยละ ๗.๗ ๙.๔ ๗.๙ และ ๐.๘ ตามลำดับ ในส่วนของการพัฒนาในระดับ พื้นที่ พบว่ามีความก้าวหน้าการดำเนินงานในทุกพื้นที่ โดยเขตพัฒนาเศรษฐกิจพิเศษชายแดน ๑๐ พื้นที่ นับตั้งแต่ ปี๒๕๕๘ ถึงเดือนมิถุนายน ๒๕๖๔ มีมูลค่าการลงทุนที่ได้รับการส่งเสริมจากสำนักงานคณะกรรมการส่งเสริม การลงทุน (สกท.) รวม ๘,๖๕๘ ล้านบาท มีการจัดตั้งธุรกิจใหม่ในพื้นที่จำนวน ๔,๙๗๕ ราย มูลค่าทุนจดทะเบียน รวม ๙,๘๒๓.๐๓ ล้านบาท มีการจ้างงานแรงงานต่างด้าวตั้งแต่ปี ๒๕๖๐ ถึงเดือนพฤษภาคม ๒๕๖๔ จำนวนทั้งสิ้น ๔๕๖,๐๕๒ คน และมีการพัฒนาโครงสร้างพื้นฐานตั้งแต่ปี ๒๕๕๙ - ๒๕๖๔ วงเงินรวม ๔๗,๒๒๓.๔๕ ล้านบาท เช่น ทางหลวง อาคารท่าอากาศยาน สะพาน และด่านพรมแดน เป็นต้น สำหรับเขตพัฒนาพิเศษภาคตะวันออก มีมูลค่าการลงทุนที่ได้รับการส่งเสริมจาก สกท. ในปี ๒๕๕๙ - ๒๕๖๓ รวม ๑,๔๕๕,๑๒๑ ล้านบาท และ การพัฒนา ในระดับเมือง พบว่าประเทศไทย

มีความเป็นเมืองเพิ่มมากขึ้น โดยในปี ๒๕๖๓ ประชากรในเขตเมือง (เทศบาล) มีประมาณ ๒๓ ล้านคน (ร้อยละ ๓๔.๔๗) เพิ่มขึ้นจากปี ๒๕๕๔ ซึ่งมีประชากรในเมืองประมาณ ๒๑ ล้านคน (ร้อยละ ๓๓.๙๑)

๒. เป้าหมายการพัฒนา

๒.๑ ความเชื่อมโยงของหมุดหมายกับเป้าหมายหลักของแผนพัฒนาฯ ฉบับที่ ๑๓ และยุทธศาสตร์ชาติ แผนพัฒนาฯ ฉบับที่ ๑๓ หมุดหมายที่ ๘ ไทยมีพื้นที่และเมืองอัจฉริยะที่น่าอยู่ ปลอดภัย เด็ดขาด ได้อย่างยั่งยืน มีความเชื่อมโยงกับยุทธศาสตร์ชาติ(พ.ศ. ๒๕๖๑ – ๒๕๘๐) ใน ๓ ด้านหลัก ได้แก่ ยุทธศาสตร์ชาติ ด้านการสร้างความสามารถในการแข่งขัน ในเป้าหมาย ประเทศไทยเป็นประเทศที่พัฒนาแล้ว เศรษฐกิจเติบโต อย่างมีเสถียรภาพและยั่งยืน ยุทธศาสตร์ชาติด้านการสร้างโอกาสและความเสมอภาคทางสังคม ในเป้าหมาย การกระจายศูนย์กลางความเจริญทางเศรษฐกิจและสังคม เพิ่มโอกาสให้ทุกภาคส่วนเข้ามาเป็นกำลังของการพัฒนาประเทศในทุกกระดับ และการเพิ่มขีดความสามารถของชุมชนท้องถิ่นในการพัฒนา การพึ่งตนเองและการจัดการ ตนเองเพื่อสร้างสังคมคุณภาพ และยุทธศาสตร์ชาติด้านการสร้างการเติบโตบนคุณภาพชีวิตที่เป็นมิตรต่อ สิ่งแวดล้อม ในเป้าหมาย การใช้ประโยชน์และสร้างการเติบโตบนฐานทรัพยากรธรรมชาติและสิ่งแวดล้อม ให้สมดุล ภายในขีดความสามารถของระบบนิเวศ นอกจากนี้ แผนกลยุทธ์ของหมุดหมายที่ ๘ ยังสนับสนุน ๕ เป้าหมาย หลักของแผนพัฒนาฯ ฉบับที่ ๑๓ ดังนี้

เป้าหมายที่ ๑) การปรับโครงสร้างการผลิตสู่เศรษฐกิจฐานนวัตกรรม โดยสร้างเศรษฐกิจท้องถิ่นและยกระดับผู้ประกอบการให้สามารถเชื่อมโยงกับห่วงโซ่มูลค่าของภาคการผลิต ระดับประเทศ กระจายผลประโยชน์สู่เศรษฐกิจฐานราก

เป้าหมายที่ ๒) การพัฒนาคนสู่โลกยุคใหม่ โดยมุ่งเน้น การพัฒนากำลังคนให้มีคุณภาพสอดคล้องกับความต้องการของตลาดแรงงานและส่งเสริมความมั่นคงในชีวิตของ ประชาชนผ่านการพัฒนาพื้นที่และเมือง

เป้าหมายที่ ๓) การมุ่งสู่สังคมแห่งโอกาสและเป็นธรรม โดยมุ่ง พัฒนาเมืองให้น่าอยู่และมีคุณภาพชีวิตที่ดีสำหรับประชาชนทุกกลุ่มอย่างทั่วถึง โดยคำนึงถึงภูมินิเวศ

เป้าหมายที่ ๔) การเปลี่ยนผ่านการผลิตและบริโภคไปสู่ความยั่งยืน โดยมุ่งเน้นให้เมืองใช้ทรัพยากรอย่างประหยัด และมีประสิทธิภาพ ลดการสร้างขยะและมลพิษ เพื่อสุขภาพอนามัยของประชาชนทุกกลุ่ม และ

เป้าหมายที่ ๕) การเสริมสร้างความสามารถของประเทศในการรับมือกับการเปลี่ยนแปลงและความเสี่ยงภายใต้บริบทโลก ใหม่ โดยส่งเสริมให้เมืองยกระดับสู่การเป็นเมืองอัจฉริยะ เป็นการเปลี่ยนผ่านไปสู่ภาครัฐดิจิทัลในระดับท้องถิ่น รวมทั้งผลักดันให้เมืองเตรียมความพร้อมในการรับมือกับภัยพิบัติและมีความสามารถในการปรับตัว ต่อการเปลี่ยนแปลงทุกรูปแบบ

๒.๒ เป้าหมาย ตัวชี้วัด และค่าเป้าหมายของการพัฒนาระดับหมุดหมาย

เป้าหมายที่ ๑ การเจริญเติบโตทางเศรษฐกิจของภาคและการลงทุนในเขตเศรษฐกิจพิเศษขยายตัวเพิ่มขึ้น

เป้าหมายที่ ๒ ความไม่เสมอภาคในการกระจายรายได้ของภาคลดลง

เป้าหมายที่ ๓ การพัฒนาเมืองให้มีความน่าอยู่ อย่างยั่งยืน มีความพร้อมในการรับมือและปรับตัว ต่อการเปลี่ยนแปลงทุกรูปแบบ เพื่อให้ประชาชนทุกกลุ่มมีคุณภาพชีวิตที่ดีอย่างทั่วถึง

๓. กลยุทธ์การพัฒนา

กลยุทธ์ที่ ๑ การสร้างความเข้มแข็งเศรษฐกิจฐานราก

กลยุทธ์ที่ ๒ การส่งเสริมกลไกความร่วมมือภาครัฐ เอกชน ประชาชน และประชาสังคมเพื่อการพัฒนาพื้นที่และเมือง

กลยุทธ์ที่ ๓ การสร้างความพร้อมด้านโครงสร้างพื้นฐาน โลจิสติกส์ และดิจิทัลรองรับพื้นที่เศรษฐกิจหลักและเมือง

กลยุทธ์ที่ ๔ การเสริมสร้างความเข้มแข็งในการบริหารจัดการพื้นที่และเมือง

หมวดหมู่ที่ ๙ ไทยมีความยากจนข้ามรุ่นลดลง และมีความคุ้มครองทางสังคมที่เพียงพอ เหมาะสม

๑. สถานการณ์การพัฒนาที่ผ่านมา

ความยากจนข้ามรุ่นเป็นปัญหาเชิงโครงสร้างที่เรื้อรังมาตั้งแต่อดีต สืบเนื่องถึงปัจจุบัน และมีแนวโน้มทวีความรุนแรงขึ้นในอนาคต แม้ว่าสัดส่วนคนจนของไทยจะลดลงอย่างต่อเนื่อง แต่ยังคงมีคนจนจำนวนหนึ่ง ที่ติดอยู่ในกับดักความยากจนมาเป็นเวลานาน โดยขาดโอกาสที่จะได้รับผลประโยชน์จากการเจริญเติบโต ทางเศรษฐกิจ และต้องส่งต่อความยากจนไปสู่ลูกหลาน โดยข้อมูลจากระบบบริหารจัดการข้อมูลการพัฒนาคนแบบชี้เป้า ปี ๒๕๖๕ พบว่า คริวเรือนที่มีแนวโน้มจะตกอยู่ในความยากจนข้ามรุ่น หรือเรียกโดยย่อว่า คริวเรือนยากจนข้ามรุ่น ๒ มีจำนวนถึงประมาณ ๕๙๗,๒๔๘ คริวเรือน หรือประมาณร้อยละ ๑๕ ของคริวเรือนที่มีเด็กและเยาวชนเป็นสมาชิก นอกจากนี้ จำนวนของคริวเรือนยากจนข้ามรุ่นยังมีแนวโน้มเพิ่มสูงขึ้นจากผลของ การแพร่ระบาดของโควิด-๑๙ ที่คาดว่าจะนำไปสู่การเจริญเติบโตทางเศรษฐกิจที่ตกต่ำต่อเนื่องยาวนาน อันจะส่งผลให้โอกาสในการหลุดพ้นจากกับดักความยากจนยากยิ่งขึ้น

นอกจากความเพียงพอและความครอบคลุมของความคุ้มครองทางสังคมที่จำเพาะในแต่ละช่วงวัยแล้ว ความคุ้มครองทางสังคมของไทยในภาพรวมยังขาดการพัฒนาเชิงระบบ เนื่องจากการจัดความคุ้มครอง ทางสังคมดำเนินงานโดยหลายหน่วยงาน โดยที่แต่ละหน่วยงานมีการดำเนินงานอย่างแยกส่วน ขาดการบูรณาการ ตั้งแต่ระดับนโยบาย ระดับปฏิบัติจนถึงระดับฐานข้อมูล ส่งผลให้ระดับสิทธิประโยชน์ยังไม่เพียงพอ ในบางกลุ่มเป้าหมาย อีกทั้งยังขาดการติดตามประเมินผล ซึ่งอาจทำให้เกิดการสูญเสียงบประมาณไปกับโครงการ ที่มีผลกระทบต่ำ จนส่งผลกระทบต่อความยั่งยืนทางการคลัง นอกจากนี้ ยังขาดการเตรียมความพร้อมระบบการให้ ความช่วยเหลือในภาวะวิกฤต ส่งผลให้การช่วยเหลือล่าช้า ไม่ตรงกลุ่มเป้าหมาย และไม่มีประสิทธิภาพ

๒. เป้าหมายการพัฒนา

๒.๑ ความเชื่อมโยงของหมวดหมู่กับเป้าหมายหลักของแผนพัฒนาฯ ฉบับที่ ๑๓ และยุทธศาสตร์ชาติ
หมวดหมู่ที่ ๙ มุ่งตอบสนองต่อเป้าหมายหลักของแผนพัฒนาฯ ฉบับที่ ๑๓ จำนวน ๒ เป้าหมาย ได้แก่

เป้าหมายที่ ๑) การพัฒนาคนสำหรับโลกยุคใหม่ ในด้านการสร้างหลักประกันและ
ความคุ้มครองทางสังคม เพื่อให้คนไทยมีความมั่นคงในชีวิต

เป้าหมายที่ ๒) การมุ่งสู่สังคมแห่งโอกาสและความเป็นธรรม โดยการสนับสนุนให้กลุ่มเปราะบางและผู้ด้อยโอกาสมีโอกาสในการเลื่อนขั้นทางเศรษฐกิจและสังคมสูงขึ้น นอกจากนี้ หมวดหมู่ที่ ๙ ยังมีความสอดคล้องกับเป้าหมายตามยุทธศาสตร์ชาติใน ๒ ด้าน ได้แก่ ยุทธศาสตร์ชาติ ด้านการพัฒนาและเสริมสร้างศักยภาพทรัพยากรมนุษย์ ในประเด็นเป้าหมาย สังคมไทยมีสภาพแวดล้อมที่ เอื้อและสนับสนุนต่อการพัฒนาคนตลอดช่วงชีวิต และ ยุทธศาสตร์ชาติด้านการสร้างโอกาสและความเสมอภาค ทางสังคมใน ๒ ประเด็นเป้าหมาย คือ สร้างความเป็นธรรมและลดความเหลื่อมล้ำในทุกมิติ และกระจายศูนย์กลาง ความเจริญทางเศรษฐกิจและสังคม เพื่อเพิ่มโอกาสให้ทุกภาคส่วนเข้ามาเป็นกำลังของการพัฒนาประเทศในทุกระดับ

๒.๒ เป้าหมาย ตัวชี้วัด และค่าเป้าหมายของการพัฒนาระดับหมวดหมู่

เป้าหมายที่ ๑ คริวเรือนที่มีแนวโน้มกลายเป็นคริวเรือนยากจนข้ามรุ่น มีโอกาสในการเลื่อนสถานะ ทางเศรษฐกิจและสังคม จนสามารถหลุดพ้นจากความยากจนได้อย่างยั่งยืน

เป้าหมายที่ ๒ คนทุกช่วงวัยได้รับความคุ้มครองทางสังคมที่เพียงพอต่อการดำรงชีวิต

๓. กลยุทธ์การพัฒนา

กลยุทธ์ที่ ๑ การแก้ปัญหาความยากจนข้ามรุ่นแบบมุ่งเป้าให้คริวเรือนหลุดพ้นความยากจนอย่างยั่งยืน

กลยุทธ์ที่ ๒ การสร้างโอกาสที่เสมอภาคแก่เด็กจากคริวเรือนยากจนข้ามรุ่น

กลยุทธ์ที่ ๓ การยกระดับความคุ้มครองทางสังคมสำหรับคนทุกช่วงวัย

กลยุทธ์ที่ ๔ การพัฒนาระบบความคุ้มครองทางสังคมให้มีประสิทธิภาพ

กลยุทธ์ที่ ๕ การบูรณาการฐานข้อมูลเพื่อลดความยากจนข้ามรุ่นและจัดความคุ้มครองทางสังคม

หมวดหมู่ที่ ๑๐ ไทยมีเศรษฐกิจหมุนเวียนและสังคมคาร์บอนต่ำ

๑. สถานการณ์การพัฒนาที่ผ่านมา

การสร้างการขยายตัวทางเศรษฐกิจตลอดช่วงที่ผ่านมาพึ่งพิงการใช้วัตถุดิบและสินค้าชั้นกลางในเกณฑ์สูง ในขณะที่ประสิทธิภาพการใช้ทรัพยากรในการผลิตสินค้าและบริการยังอยู่ในระดับต่ำ โดยข้อมูลปี ๒๕๖๒ สัดส่วนค่าใช้จ่ายชั้นกลางต่อมูลค่าผลผลิตรวม ที่ร้อยละ ๖๑.๘๕ สูงกว่าสัดส่วนของประเทศญี่ปุ่นและสาธารณรัฐเกาหลี ที่มีค่าร้อยละ ๔๖.๓๘ (ปี ๒๕๕๙) และ ๕๘.๖๕ (ปี ๒๕๖๑) ตามลำดับ รวมถึงข้อมูลรายงานของคณะกรรมการ เศรษฐกิจและสังคมของเอเชียและแปซิฟิกแห่งสหประชาชาติชี้ให้เห็นว่าปริมาณการใช้วัสดุภายในประเทศ ของประเทศไทยในปี ๒๕๕๙ (ค.ศ.๒๐๑๖) อยู่ที่ ๒.๐๖ กิโลกรัมต่อเหรียญสหรัฐ มีค่าสูงกว่าค่าเฉลี่ยของ กลุ่มประเทศในเอเชียแปซิฟิกและค่าเฉลี่ยของกลุ่มองค์การเพื่อความร่วมมือและการพัฒนาทางเศรษฐกิจ แสดงให้เห็นว่าประสิทธิภาพของการใช้ทรัพยากรพื้นฐาน (ชีวมวล โลหะ อโลหะ และพลังงานฟอสซิล) ต่อการพัฒนาเศรษฐกิจของไทยยังต่ำ มีการใช้อย่างสิ้นเปลือง และสร้างมูลค่าเพิ่มได้น้อยกว่าที่ควร

ความท้าทายในการขับเคลื่อนหมวดหมู่ การลดลงของความอุดมสมบูรณ์ของทรัพยากรธรรมชาติ ปัญหาสิ่งแวดล้อมและมลพิษที่ทวีความรุนแรงมากขึ้น และแนวโน้มการเพิ่มขึ้นของการปล่อยก๊าซเรือนกระจกอย่างต่อเนื่อง เป็นปัญหาท้าทายที่สำคัญต่อการบรรลุเป้าหมายการพัฒนาที่ยั่งยืนที่สังคมไทยและประชาคมโลกตระหนักและให้ความสำคัญมากขึ้น รวมทั้งเป็นปัจจัยกำหนดความสำเร็จที่สำคัญต่อการบรรลุวิสัยทัศน์ มั่นคง มั่งคั่ง ยั่งยืน ของการพัฒนาภายใต้ยุทธศาสตร์ชาติ สอดคล้องกับการดำเนินงานของรัฐบาล ที่ได้ให้ความสำคัญกับการขับเคลื่อนโมเดลการพัฒนาเศรษฐกิจชีวภาพ เศรษฐกิจหมุนเวียน เศรษฐกิจสีเขียว เพื่อเป้าหมายการพัฒนาที่ยั่งยืน การขับเคลื่อนการแก้ไขปัญหามลพิษด้านฝุ่นละออง การขับเคลื่อนแผนที่น่าสนใจทางการจัดการขยะพลาสติก (พ.ศ. ๒๕๖๑ – ๒๕๗๓) และแผนปฏิบัติการด้านการจัดการขยะพลาสติก ระยะที่ ๑ (พ.ศ. ๒๕๖๑ – ๒๕๖๕) รวมทั้งได้ระบุเป้าหมายการลดการปล่อยก๊าซเรือนกระจกในการมีส่วนร่วมลดก๊าซเรือนกระจกที่ประเทศกำหนด ตามความตกลงปารีส ขั้นต่ำที่ร้อยละ ๒๐ – ๒๕ จากปริมาณก๊าซเรือนกระจกปกติที่คาดว่าจะเกิดขึ้นในปี ๒๕๗๓ (ค.ศ. ๒๐๓๐) นอกจากนี้ ประเทศไทยกำลังอยู่ในระหว่างการจัดทำยุทธศาสตร์ระยะยาวในการพัฒนาแบบปล่อย ก๊าซเรือนกระจกต่ำของประเทศไทยใน

การมุ่งสู่การปล่อยก๊าซเรือนกระจกสุทธิเป็นศูนย์ โดยคาดการณ์ประเทศไทย จะปล่อยก๊าซเรือนกระจกสูงสุดในช่วงปีพ.ศ. ๒๕๗๓ – ๒๕๘๓ (ค.ศ. ๒๐๓๐ – ๒๐๔๐) อย่างไรก็ตาม การพัฒนา เศรษฐกิจชีวภาพ เศรษฐกิจหมุนเวียน เศรษฐกิจสีเขียว ยังต้องการการขับเคลื่อนโดยการบูรณาการจาก ทุกภาคส่วนและในทุกระดับของแผนที่เกี่ยวข้อง ในขณะที่การลดการปล่อยก๊าซเรือนกระจกในระดับที่สูงขึ้น และสอดคล้องกับกระแสโลก

๒. เป้าหมายการพัฒนา

๒.๑ ความเชื่อมโยงของหมวดหมู่กับเป้าหมายหลักของแผนพัฒนาฯ ฉบับที่ ๑๓ และยุทธศาสตร์ชาติ หมวดหมู่ที่ ๑๐ มีความสอดคล้องกับเป้าหมายหลักของแผนพัฒนาเศรษฐกิจและสังคมแห่งชาติ ฉบับที่ ๑๓ จำนวน ๔ เป้าหมาย ได้แก่

เป้าหมายที่ ๑) การปรับโครงสร้างภาคการผลิตและบริการสู่เศรษฐกิจ ฐานนวัตกรรม ที่มุ่งยกระดับขีดความสามารถในการแข่งขันให้สูงขึ้น ด้วยการใช้องค์ความรู้ ความคิดสร้างสรรค์ และนวัตกรรม

เป้าหมายที่ ๒) การมุ่งสู่สังคมแห่งโอกาสและความเป็นธรรม เพื่อการสร้างโอกาสและการกระจาย รายได้สู่ชุมชน

เป้าหมายที่ ๓) การเปลี่ยนผ่านการผลิตและบริโภคไปสู่ความยั่งยืน โดยเน้นการใช้ทรัพยากรธรรมชาติในการผลิตและบริโภคอย่างมีประสิทธิภาพและสอดคล้องกับขีดความสามารถในการรองรับของระบบนิเวศ

เป้าหมายที่ ๔) การเสริมสร้างความสามารถของประเทศในการรับมือกับการเปลี่ยนแปลงและความเสี่ยงภายใต้บริบทโลกใหม่ โดยเฉพาะประเด็นการเปลี่ยนแปลงสภาพภูมิอากาศนอกจากนี้

หมวดหมู่ที่ ๑๐ ไทยมีเศรษฐกิจหมุนเวียนและสังคมคาร์บอนต่ำมีความเชื่อมโยง กับยุทธศาสตร์ชาติ (พ.ศ.๒๕๖๑ - ๒๕๘๐) โดยสอดคล้องกับเป้าหมายของยุทธศาสตร์ชาติ ๓ ด้าน ได้แก่ ยุทธศาสตร์ชาติด้าน ความมั่นคง ในด้านการรักษาความมั่นคงและผลประโยชน์ทางทรัพยากรธรรมชาติและ สิ่งแวดล้อมทั้งทางบก และทางทะเล เพื่อให้มีความอุดมสมบูรณ์ และให้ผลประโยชน์ได้อย่างยั่งยืน ยุทธศาสตร์ชาติ ด้านการสร้างขีด ความสามารถในการแข่งขัน ในการอุตสาหกรรมและบริการแห่งอนาคต ขับเคลื่อนประเทศไทย ด้วยนวัตกรรม และเทคโนโลยีแห่งอนาคต สร้างระบบนิเวศอุตสาหกรรมและบริการที่เหมาะสม และสนับสนุน การพัฒนา อุตสาหกรรมและบริการอย่างยั่งยืน และยุทธศาสตร์ชาติด้านการสร้างความเติบโตบนคุณภาพชีวิตที่เป็นมิตร กับสิ่งแวดล้อม ลดการปล่อยก๊าซเรือนกระจกและสร้างสังคมคาร์บอนต่ำ สนับสนุนการลงทุนในโครงสร้าง พื้นฐานที่เป็นมิตรกับสิ่งแวดล้อม พัฒนา และใช้นวัตกรรมและเทคโนโลยีเพื่อลดมลพิษและผลกระทบ สิ่งแวดล้อม

๒.๒ เป้าหมาย ตัวชี้วัด และค่าเป้าหมายของการพัฒนาระดับหมวดหมู่

เป้าหมายที่ ๑ การเพิ่มมูลค่าจากเศรษฐกิจหมุนเวียน และการใช้ทรัพยากรอย่างมีประสิทธิภาพ

เป้าหมายที่ ๒ การอนุรักษ์ พื้นฟูและใช้ประโยชน์จากทรัพยากรธรรมชาติอย่างยั่งยืน

เป้าหมายที่ ๓ การสร้างสังคมคาร์บอนต่ำและยั่งยืน

๓. กลยุทธ์การพัฒนา

กลยุทธ์ที่ ๑ การพัฒนาอุตสาหกรรมและบริการตามหลักเศรษฐกิจหมุนเวียนและสังคมคาร์บอนต่ำ

กลยุทธ์ที่ ๒ การสร้างรายได้สุทธิให้ชุมชน ท้องถิ่น และเกษตรกร จากเศรษฐกิจหมุนเวียนและสังคม คาร์บอนต่ำ

กลยุทธ์ที่ ๓ การฟื้นฟูทรัพยากรธรรมชาติและเพิ่มประสิทธิภาพการใช้ทรัพยากรอย่างชาญฉลาด บน หลักปรัชญาของเศรษฐกิจพอเพียง

กลยุทธ์ที่ ๔ การพัฒนาเทคโนโลยี นวัตกรรมและกลไกสนับสนุนเศรษฐกิจหมุนเวียนและสังคม คาร์บอนต่ำ

กลยุทธ์ที่ ๕ การปรับพฤติกรรมทางเศรษฐกิจและการดำรงชีพเข้าสู่วิถีชีวิตใหม่อย่างยั่งยืน

หมวดหมู่ที่ ๑๑ ไทยสามารถลดความเสี่ยงและผลกระทบจากภัยธรรมชาติและการเปลี่ยนแปลง สภาพภูมิอากาศ

๑. สถานการณ์การพัฒนาที่ผ่านมา

การเพิ่มขึ้นของประชากร การขยายถิ่นฐานที่อยู่ และการพัฒนาทางกายภาพได้ทำลายความสมดุล ของสิ่งแวดล้อม รวมถึงการเปลี่ยนแปลงสภาพภูมิอากาศ ส่งผลให้เกิดภัยพิบัติทางธรรมชาติทั่วโลก ขึ้นบ่อยครั้ง สำหรับประเทศไทยเผชิญปัญหาภัยธรรมชาติหลากหลายประเภทและบ่อยครั้ง อาทิพายุหมุนเขตร้อน พายุฝน ฟ้าคะนอง หรือพายุฤดูร้อน คลื่นพายุซัดฝั่ง ดินโคลนถล่ม อุทกภัย ภัยแล้ง ไฟป่าและหมอกควัน แผ่นดินไหว คลื่นสึนามิ ข้อมูลจากรายงานความเสี่ยงด้านภูมิอากาศโลก ปีค.ศ. ๒๐๒๐ ระบุว่า ประเทศไทย จัดอยู่ในกลุ่ม ประเทศที่มีความเสี่ยงสูงต่อผลกระทบจากการเปลี่ยนแปลงสภาพภูมิอากาศเป็นอันดับ ๘ โดยในช่วง ๒๐ ปีที่ ผ่านมา ประเทศไทยได้เกิดภัยธรรมชาติจำนวนถึง ๑๔๗ ครั้ง โดยเฉพาะในปี ๒๕๔๗ เกิดเหตุการณ์คลื่นสึนามิ ซัดถล่มชายฝั่งอันดามันของประเทศไทย ปี ๒๕๕๔ เกิดเหตุการณ์มหาอุทกภัย และ ปี ๒๕๕๗ เกิดแผ่นดินไหว ขนาดความรุนแรง ๖.๓ ที่จังหวัดเชียงราย ขณะเดียวกัน รายงานความเสี่ยงโลกปี๒๐๒๐ จัดอันดับให้ประเทศไทย เป็นประเทศที่มีความเสี่ยงในลำดับที่ ๕๐ จากการประเมินทั้งหมด ๑๘๑ ประเทศ โดยมีค่าดัชนีความเสี่ยง โดยรวมในระดับที่ ๓ (ปานกลาง) จากความเสี่ยงทั้งหมด ๕ ระดับ โดยในรายละเอียดพบว่า ประเทศไทยมี ความอ่อนแอ อยู่ในระดับสูง มีความเปราะบาง อยู่ในระดับปานกลาง อันเนื่องมาจากจุดอ่อน

ด้านความสามารถในการปรับตัว อยู่ในเกณฑ์ต่ำ และความสามารถในการรับมือ อยู่ในระดับปานกลาง แม้ว่าความอ่อนไหวต่อความเสี่ยงจะอยู่ในระดับต่ำก็ตาม

การจัดการและป้องกันสาธารณภัย มีการวางแผนทางเพื่อบริหารจัดการหรือป้องกันภัยพิบัติทางธรรมชาติ อย่างเป็นระบบ ตั้งแต่ก่อนเกิดเหตุ ระหว่างเกิดเหตุ และหลังจากเกิดเหตุจนครบกระบวนการ แม้กระนั้นก็ตาม การช่วยเหลือและแก้ไขปัญหาภัยพิบัติทางธรรมชาติของหน่วยงานต่าง ๆ ยังคงมีอุปสรรคและความท้าทาย หลายมิติ โดยเฉพาะอย่างยิ่งขีดความสามารถในการจัดการกับภัยพิบัติทางธรรมชาติที่มีความรุนแรงสูงยังคงค่อนข้าง จำกัด และแม้ว่าภัยธรรมชาติที่เกิดขึ้นในประเทศส่วนใหญ่เป็นภัยซึ่งคาดการณ์ล่วงหน้าได้ แต่หน่วยงานให้ ความสำคัญกับมาตรการเชิงรับในการให้ความช่วยเหลือเยียวยาผู้ได้รับผลกระทบและการฟื้นฟูตามบทบาทภารกิจ ภายใต้งบประมาณที่หน่วยงานได้รับ การจัดสรรงบประมาณของภาครัฐยังไม่ได้ให้ความสำคัญกับมาตรการ ในการจัดการเชิงรุก อาทิ การเตรียมความพร้อม การป้องกันและลดผลกระทบล่วงหน้าก่อนที่จะเกิดภัยธรรมชาติ เนื่องจากผลลัพธ์เชิงปริมาณที่เกิดจากมาตรการเชิงรุกค่อนข้างวัดได้ยาก ด้านการรับมือกับปัญหาการเปลี่ยนแปลง สภาพภูมิอากาศ บางภาคส่วนของสังคมไทยเริ่มมีความตื่นตัวมากขึ้น แต่การขับเคลื่อนหรือผลักดันมาตรการ ให้เกิดผลยังเป็นไปอย่างล่าช้า ท่ามกลางข้อมูลบ่งชี้ว่า ประเทศไทยมีความอ่อนไหวต่อความเสี่ยงจากภัยธรรมชาติ และการเปลี่ยนแปลงสภาพภูมิอากาศในเกณฑ์สูง ในขณะที่มีขีดจำกัดในด้านความสามารถในการรับมือกับภัยและ การปรับตัวต่อสภาวะการณ์และความเสี่ยง จึงมีความจำเป็นเร่งด่วนที่ประเทศไทยต้องลดความอ่อนไหว รวมทั้ง สร้างขีดความสามารถในการรับมือกับความเสี่ยง และเพิ่มความสามารถในการปรับตัวต่อภัยธรรมชาติและ การเปลี่ยนแปลงสภาพภูมิอากาศ ซึ่งจะเห็นประเด็นการพัฒนาที่สำคัญในช่วงแผนพัฒนาฯ ฉบับที่ ๑๓ เพื่อลด และป้องกันผลกระทบจากภัยธรรมชาติและ การเปลี่ยนแปลงสภาพภูมิอากาศที่จะเกิดขึ้นกับเศรษฐกิจ สังคม สิ่งแวดล้อม และความมั่นคงของประเทศ โดยเฉพาะภายใต้สภาพแวดล้อมที่การเปลี่ยนแปลงสภาพภูมิอากาศและ ๑๕ ภัยธรรมชาติมีแนวโน้มทวีความรุนแรงมากขึ้น ประกอบกับประเทศเศรษฐกิจหลักให้ความสำคัญกับการสร้าง ความร่วมมือในการลดการปล่อยก๊าซเรือนกระจกและภาวะโลกร้อน และนำประเด็นการค้าการลงทุนระหว่าง ประเทศมาใช้เป็นเครื่องมือในการบรรลุเป้าหมายด้านการลดก๊าซเรือนกระจกมากขึ้น รวมทั้งการเข้าสู่สังคมสูงวัย และข้อจำกัดทางการคลังที่ทำให้ประชาชนและสังคมไทยมีความเปราะบางต่อผลกระทบจากภัยธรรมชาติและ การเปลี่ยนแปลงสภาพภูมิอากาศมากขึ้น

๒. เป้าหมายการพัฒนา

๒.๑ ความเชื่อมโยงของหมวดหมายกับเป้าหมายหลักของแผนพัฒนาฯ ฉบับที่ ๑๓ และยุทธศาสตร์ชาติ เป้าหมายการพัฒนาของหมวดหมายที่ ๑๑ ได้เชื่อมโยงกับเป้าหมายหลักของแผนพัฒนาฯ ฉบับที่ ๑๓ จำนวน ๒ เป้าหมาย ได้แก่

เป้าหมายที่ ๑) การเปลี่ยนผ่านการผลิตและบริโภคไปสู่ความยั่งยืน

เป้าหมายที่ ๒) การเสริมสร้างความสามารถของประเทศในการรับมือกับการเปลี่ยนแปลงและความเสี่ยงภายใต้บริบทโลก ใหม่ หากพิจารณาถึงความเชื่อมโยงกับยุทธศาสตร์ชาติ พบว่าเป้าหมายการพัฒนาของหมวดหมายที่ ๑๑ มีความสอดคล้องกับเป้าหมายของยุทธศาสตร์ชาติใน ๓ ด้าน ได้แก่

ด้านที่ ๑ ยุทธศาสตร์ชาติด้านความมั่นคง ในเป้าหมายที่ ๒ บ้านเมืองมีความมั่นคงในทุกมิติและทุกระดับ เพื่อบริหารจัดการสภาวะแวดล้อมของประเทศให้ มีความมั่นคง ปลอดภัย และมีความสงบเรียบร้อยในทุกระดับ และเป้าหมายที่ ๓ กองทัพ หน่วยงานด้านความมั่นคง ภาครัฐ ภาคเอกชน และภาคประชาชน มีความพร้อมในการป้องกันและแก้ไขปัญหาความมั่นคง เพื่อให้มีความพร้อม สามารถรับมือกับภัยคุกคามและภัยพิบัติได้ทุกรูปแบบและทุกระดับความรุนแรง

ด้านที่ ๒ ยุทธศาสตร์ชาติ ด้านการสร้างขีดความสามารถในการแข่งขัน ในเป้าหมายที่ ๑ ประเทศไทย เป็นประเทศที่พัฒนาแล้ว เศรษฐกิจ เติบโตอย่างมีเสถียรภาพและยั่งยืน ในประเด็นอุตสาหกรรมความมั่นคง ของประเทศ มีเนื้อหาด้านการพัฒนาอุตสาหกรรมที่เกี่ยวข้องกับการจัดการภัยพิบัติ ซึ่งรวมถึงระบบการเตือน ภัยการเตรียมตัวรับมือภัยพิบัติและการให้ความช่วยเหลือทั้งในระหว่างและหลังเกิดภัยพิบัติ และ

ด้านที่ ๓ ยุทธศาสตร์ชาติด้านการสร้าง การเติบโตบนคุณภาพชีวิตที่เป็นมิตรต่อสิ่งแวดล้อม ใน เป้าหมายที่ ๓ ใช้ประโยชน์และสร้างการเติบโต บนฐานทรัพยากรธรรมชาติและสิ่งแวดล้อมให้สมดุลภายในขีด ความสามารถของระบบนิเวศ โดยสร้างการเติบโต อย่างยั่งยืนบนสังคมที่เป็นมิตรต่อสภาพภูมิอากาศ มุ่งเน้น ลดการปล่อยก๊าซเรือนกระจก และสร้างสังคมคาร์บอนต่ำ ปรับปรุงการบริหารจัดการภัยพิบัติทั้งระบบ และ การสร้างขีดความสามารถของประชาชนในการรับมือและ ปรับตัวเพื่อลดความสูญเสียและเสียหายจากภัย ธรรมชาติและผลกระทบที่เกี่ยวข้องกับการเปลี่ยนแปลง สภาพภูมิอากาศ พร้อมทั้งสนับสนุนการลงทุนใน โครงสร้างพื้นฐานที่เป็นมิตรต่อสภาพภูมิอากาศ และดูแลภัยพิบัติ จากน้ำทั้งระบบ โดยมีการจัดระบบการ จัดการน้ำในภาวะวิกฤติ ให้สามารถลดสูญเสีย ความเสี่ยง จากภัยพิบัติ ที่เกิดจากน้ำตามหลักวิชาการให้อยู่

ในขอบเขตที่ควบคุมที่มีประสิทธิภาพ รวมถึงการเพิ่มความร่วมมือ ในเรื่องการจัดการภัยพิบัติใน ภูมิภาคได้อย่างทั่วถึงและทันการณ์

๒.๒ เป้าหมาย ตัวชี้วัด และค่าเป้าหมายของการพัฒนาระดับมหุดมหาย

เป้าหมายที่ ๑ ความเสียหายและผลกระทบจากภัยธรรมชาติและ การเปลี่ยนแปลงสภาพ ภูมิอากาศลดลง

เป้าหมายที่ ๒ ความเสี่ยงจากภัยธรรมชาติและ การเปลี่ยนแปลงสภาพภูมิอากาศลดลง

เป้าหมายที่ ๓ สังคมไทยมีภูมิคุ้มกันจากภัยธรรมชาติและ การเปลี่ยนแปลงสภาพภูมิอากาศ

๓. กลยุทธ์การพัฒนา

กลยุทธ์ที่ ๑ การป้องกันและลดผลกระทบจากภัยธรรมชาติและ การเปลี่ยนแปลงสภาพภูมิอากาศใน พื้นที่สำคัญ

กลยุทธ์ที่ ๒ การพัฒนาและเพิ่มศักยภาพประชาชนและชุมชน ในการ รับมือกับภัยธรรมชาติและ การเปลี่ยนแปลงสภาพภูมิอากาศ

กลยุทธ์ที่ ๓ การใช้วิทยาศาสตร์และเทคโนโลยีในการบริหารจัดการ ความเสี่ยงจากภัยธรรมชาติและ การเปลี่ยนแปลงสภาพภูมิอากาศ

กลยุทธ์ที่ ๔ การอนุรักษ์พื้นที่พหุทรัพยากรธรรมชาติระบบนิเวศเพื่อป้องกันและลดผลกระทบจากภัย ธรรมชาติและ การเปลี่ยนแปลงสภาพภูมิอากาศ

กลยุทธ์ที่ ๕ การส่งเสริมความร่วมมือกับต่างประเทศเพื่อบริหารจัดการ และลดความเสี่ยงจากภัย ธรรมชาติและ การเปลี่ยนแปลงสภาพภูมิอากาศ

หมุดหมายที่ ๑๒ ไทยมีกำลังคนสมรรถนะสูง มุ่งเรียนรู้อย่างต่อเนื่อง ตอบโจทย์การพัฒนา แห่งอนาคต

๑. สถานการณ์การพัฒนาที่ผ่านมา

การพัฒนากำลังคนของไทยเผชิญกับการเปลี่ยนแปลงเชิงโครงสร้างที่สำคัญ ได้แก่ การเป็นสังคมสูงวัย ส่งผลให้ประเทศจะขาดกำลังคนในเชิงปริมาณ ประกอบกับผลิตภาพแรงงานที่ลดลงในช่วงโควิด-๑๙ เพิ่ม ปัญหา ด้านกำลังคนเชิงคุณภาพ จนอาจเป็นข้อจำกัดในการขยายตัวทางเศรษฐกิจ การเติบโตของนวัตกรรม แหล่งความรู้ ระดับโลกออนไลน์ที่มีต้นทุนและราคาต่ำ วงจรชีวิตของความรู้สั้นลงโดยเฉพาะด้านดิจิทัลและ เทคโนโลยี ที่เปลี่ยนแปลงเร็ว และแนวโน้มความต้องการเรียนรู้ตามความสนใจรายบุคคล รวมถึงภาคเอกชนที่ เริ่มให้ ความสำคัญกับการสรรหาและการจ้างงานตามสมรรถนะในการทำงานมากกว่าคุณวุฒิทางการศึกษา อีกทั้ง สถานการณ์การแพร่ระบาดของโรคอุบัติใหม่ ส่งผลต่อวิถีการดำรงชีวิตและพฤติกรรมของคน

และสะท้อนถึงบทบาทของเครือข่ายภาคประชาสังคมที่มีความเข้มแข็งในการร่วมแก้ไขปัญหาต่าง ๆ แต่ยังคงขาดการสนับสนุน ที่มีประสิทธิภาพจากภาครัฐ จึงต้องเร่งขยายผลและต่อยอดประเด็นการพัฒนาเพื่อนำไปสู่การพลิกโฉมกำลังคน สมรรถนะสูงที่มีภาวะผู้นำสูง สามารถสร้างการเปลี่ยนแปลงและเพิ่มขีดความสามารถของประเทศได้

ทั้งนี้การเรียนรู้ตลอดชีวิต เป็นเครื่องมือสำคัญในการพัฒนาคนในสังคมสูงวัยที่มีช่วงชีวิตที่หลากหลายมากขึ้น ซึ่งจะกระทบต่อระบบการเรียนรู้ที่ต้องปรับเปลี่ยนให้สามารถเรียนรู้และพัฒนาสมรรถนะให้ได้ตลอดเวลา รวมทั้งสามารถเชื่อมโยงและเทียบโอนสมรรถนะอย่างมีคุณภาพและไร้รอยต่อ ในขณะที่คนไทยยังขาดทักษะชีวิต ในหลายด้าน อาทิ ความรอบรู้ด้านการเงินที่ทำให้บางคนเข้าไปอยู่ในวงจรของหนี้ในระบบ และในระบบ ความรอบรู้ด้านดิจิทัลที่รวมถึงความสามารถในการรับมือกับข้อมูลข่าวสารที่ผิดพลาด การรู้เท่าทันสื่อ รวมถึงระบบ นิเวศควรเอื้อต่อการเรียนรู้ตลอดชีวิตให้กับประชากรทุกกลุ่มอย่างทั่วถึงและมีคุณภาพทั้งบนพื้นที่กายภาพ และบนพื้นที่เสมือนจริง ขณะที่กลุ่มเข้าไม่ถึงจะต้องมีมาตรการกำจัดอุปสรรคต่างๆ ให้สามารถเข้ามาเรียนรู้ และพัฒนาทักษะได้อย่างทั่วถึงมากขึ้น

๒. เป้าหมายการพัฒนา

๒.๑ ความเชื่อมโยงของหมวดหมายกับเป้าหมายหลักของแผนพัฒนาฯ ฉบับที่ ๑๓ และยุทธศาสตร์ชาติ หมวดหมายที่ ๑๒ ไทยมีกำลังคนสมรรถนะสูง มุ่งเรียนรู้อย่างต่อเนื่อง ตอบโจทย์การพัฒนาแห่งอนาคต มุ่งตอบสนองเป้าหมายหลักของแผนพัฒนาฯ ฉบับที่ ๑๓ จำนวน ๒ เป้าหมาย ได้แก่

เป้าหมายที่ ๒) การพัฒนาคน สำหรับโลกยุคใหม่ โดยคนทุกช่วงวัยได้รับการพัฒนาในทุกมิติ การพัฒนากำลังคนสมรรถนะสูงสอดคล้องกับ ความต้องการของภาคการผลิตเป้าหมาย สามารถสร้างงานอนาคต และสร้างผู้ประกอบการอัจฉริยะ ที่มีความสามารถในการสร้างและใช้เทคโนโลยีและนวัตกรรม รวมทั้ง

เป้าหมายที่ ๓) การมุ่งสู่สังคมแห่งโอกาส และความเป็นธรรม ด้วยการส่งเสริมการเรียนรู้ตลอดชีวิต ทั้งการพัฒนากระบวนนิเวศเพื่อการเรียนรู้ตลอดชีวิต และพัฒนาทางเลือกในการเข้าถึงการเรียนรู้สำหรับผู้ที่ไม่สามารถเรียนในระบบการศึกษาปกติ นอกจากนี้ หมวดหมายที่ ๑๒ ยังมีความสอดคล้องกับยุทธศาสตร์ชาติ

ใน ๓ ด้าน ได้แก่ ยุทธศาสตร์ชาติ ด้านการสร้างความสามารถในการแข่งขัน ในประเด็นเป้าหมาย ประเทศไทยมีขีดความสามารถในการแข่งขันสูงขึ้น ด้านการพัฒนาและเสริมสร้างศักยภาพทรัพยากรมนุษย์ ในประเด็นเป้าหมาย คนไทยเป็นคนดี คนเก่งมีคุณภาพ พร้อมสำหรับวิถีชีวิตในศตวรรษที่ ๒๑ และสังคมไทยมีสภาพแวดล้อมที่เอื้อและสนับสนุนต่อการพัฒนาคนตลอด ช่วงชีวิต และยุทธศาสตร์ชาติด้านการสร้างโอกาส และความเสมอภาคทางสังคม ในประเด็นเป้าหมาย การสร้างความเป็นธรรมและลดความเหลื่อมล้ำในทุกมิติ และการกระจายศูนย์กลางความเจริญทางเศรษฐกิจ และสังคม เพิ่มโอกาสให้ทุกภาคส่วนเข้ามาเป็นกำลังของการพัฒนาประเทศในทุกระดับ

๒.๒ เป้าหมายและผลลัพธ์ของการพัฒนาระดับหมวดหมาย

เป้าหมายที่ ๑ คนไทยได้รับการพัฒนาอย่างเต็มศักยภาพในทุกช่วงวัย มีสมรรถนะที่จำเป็นสำหรับ โลกยุคใหม่ มีคุณลักษณะตามบรรทัดฐานที่ดีของสังคม มีคุณธรรม จริยธรรม และมีภูมิคุ้มกัน ต่อการเปลี่ยนแปลงอย่างพลิกโฉมฉับพลันของโลก สามารถดำรงชีวิตร่วมกันในสังคม ได้อย่างสงบสุข

เป้าหมายที่ ๒ กำลังคนมีสมรรถนะสูง สอดคล้องกับความต้องการของภาคการผลิตเป้าหมาย และสามารถ สร้างงานอนาคต

เป้าหมายที่ ๓ ประชาชนทุกกลุ่มเข้าถึงการเรียนรู้ตลอดชีวิต

๓. กลยุทธ์การพัฒนา

กลยุทธ์ที่ ๑ คนไทยทุกช่วงวัยได้รับการพัฒนาในทุกมิติ

กลยุทธ์ที่ ๒ การพัฒนากำลังคนสมรรถนะสูง

กลยุทธ์ที่ ๓ ส่งเสริมการเรียนรู้ตลอดชีวิต

หมวดหมู่ที่ ๑๓ ไทยมีภาครัฐที่ทันสมัย มีประสิทธิภาพ และตอบโจทยประชาชน

๑. สถานการณ์การพัฒนาที่ผ่านมา

ภาครัฐเป็นกลไกหลักกลไกหนึ่งในการดูแลประชาชนให้กินดีอยู่ดี สามารถประกอบอาชีพได้ และขับเคลื่อน การพัฒนาประเทศ โดยมีหน้าที่และบทบาทสำคัญในการให้บริการประชาชน และการนำนโยบายสาธารณะ แผนการพัฒนาประเทศ และกฎหมาย สู่การปฏิบัติให้เกิดผลเป็นรูปธรรม โดยปัจจัยสำคัญของความสำเร็จ ของภาครัฐในการดำเนินการดังกล่าวจำเป็นต้องอาศัยภาครัฐที่มีประสิทธิภาพ ซึ่งจำเป็นอย่างยิ่งที่จะต้องปรับตัว ให้ทันกับความเปลี่ยนแปลงที่รวดเร็ว สถานการณ์ความไม่แน่นอนและมีความซับซ้อนเพิ่มมากขึ้น ภาครัฐไทยยังคงมีข้อจำกัดในหลายประเด็นที่เป็นอุปสรรคต่อการตอบโจทยประชาชนได้อย่างเต็มศักยภาพ โดยเฉพาะการที่โครงสร้างภาครัฐยังมีขนาดใหญ่ มีส่วนราชการและหน่วยงานของรัฐจำนวนมากที่มึการทำงาน ซ้ำซ้อนกัน ขาดการบูรณาการการทำงานร่วมกัน ในขณะที่การมีส่วนร่วมของภาคีพัฒนาอื่น ๆ ในการบริการ ภาครัฐยังมีข้อจำกัด ส่งผลให้การท างานและการให้บริการของภาครัฐมักเกิดปัญหาความล่าช้า ไม่ตอบโจทย ความต้องการของประชาชน การให้บริการไม่ครอบคลุมพื้นที่อย่างทั่วถึง ซึ่งสะท้อนจากมิติด้านความมีประสิทธิภาพ ของภาครัฐ ของดัชนีชี้วัดธรรมาภิบาลโลก พบว่า ปี ๒๕๖๒ ค่าดัชนีของไทยมีค่าที่ ๖๕.๘๗ คะแนน ลดลงจาก ๖๖.๘๓ คะแนน ในปี ๒๕๖๑ และน้อยกว่าประเทศสิงคโปร์ บรูไน และมาเลเซีย รวมถึงการที่ภาครัฐยังขาดการมุ่งเน้น ให้มีการประสานการดำเนินงานกับทุกภาคส่วนเพื่อให้บรรลุเป้าหมายร่วมกัน สะท้อนจากสถานการณ์การบรรลุ เป้าหมายแผนแม่บทภายใต้ยุทธศาสตร์ชาติ ที่ยังมีสัดส่วนของเป้าหมายแผนแม่บทย่อยภายใต้ยุทธศาสตร์ชาติ ที่ยังอยู่ในสถานการณ์บรรลุเป้าหมายต่ำกว่าค่าเป้าหมาย ณ ปี ๒๕๖๓ เป็นสัดส่วนมากถึงร้อยละ ๘๐.๗๑ นอกจากนี้ สัดส่วนการลงทุนของภาคเอกชนต่อการลงทุนรวมในการจัดบริการสาธารณะในปี ๒๕๖๓ อยู่ที่ เพียงร้อยละ ๑๐.๗ เท่านั้น ต่ำกว่าค่าเป้าหมายของแผนแม่บทภายใต้ยุทธศาสตร์ชาติ ที่ร้อยละ ๒๐ ในปี ๒๕๖๕ ซึ่งรวมถึงการเข้ามามีส่วนร่วมของภาคส่วนต่าง ๆ ในการติดตาม ตรวจสอบ การดำเนินงานภาครัฐอาจยังมีข้อจำกัด และไม่สามารถดำเนินการได้อย่างมีประสิทธิภาพ

นอกจากนั้น กฎหมายไทยจำนวนมากมีความล้าสมัย ไม่เอื้อต่อการทำงานและการปรับตัวของภาครัฐให้สอดคล้องกับสถานการณ์ รวมถึงการอำนวยความสะดวกแก่ประชาชนและภาคเอกชน กระบวนการแก้ไขกฎหมายมีระยะเวลานานทำให้ไม่สามารถปรับปรุงกฎหมายให้รองรับการเปลี่ยนแปลงและขาดการนำเครื่องมือและเทคโนโลยีสมัยใหม่เข้ามาช่วยในการแก้ไขปรับปรุง พัฒนากฎหมาย หรือยกเลิกกฎหมาย ขาดฐานข้อมูลด้านกฎหมายของประเทศ เพื่อรองรับการเข้าถึงกระบวนการของกฎหมาย ให้ทุกภาคส่วนมีส่วนร่วม ในการกำหนดกฎหมาย ขาดความตระหนักถึงการปฏิบัติตามกฎหมายและผลที่จะได้รับอย่างเคร่งครัด ส่งผลให้ เกิดความไม่เท่าเทียมกันของการบังคับใช้กฎหมาย โดยสะท้อนได้จากประสิทธิภาพในการบังคับใช้กฎหมาย ของประเทศไทย เทียบเคียงจากมิติด้านการบังคับใช้กฎหมายของดัชนีนิติธรรม พบว่า ในปี ๒๕๖๓ ประเทศไทย มีคะแนน ๐.๔๗ คะแนน จัดอยู่ลำดับที่ ๘๓ จาก ๑๒๘ ประเทศทั่วโลก ทั้งนี้ คะแนนในการบังคับใช้กฎหมายของประเทศไทยมีแนวโน้มลดลงอย่างต่อเนื่อง จาก ๐.๕๐ คะแนนในปี ๒๕๖๑ เป็น ๐.๔๘ คะแนนในปี ๒๕๖๒ และ ๐.๔๗ คะแนน ในปี ๒๕๖๓

๒. เป้าหมายการพัฒนา

๒.๑ ความเชื่อมโยงของหมวดหมู่กับเป้าหมายหลักของแผนพัฒนาฯ ฉบับที่ ๑๓ และยุทธศาสตร์ชาติ ภาครัฐจำเป็นต้องเร่งพัฒนาและปรับตัวเพื่อลดช่องว่างของการปฏิบัติงานให้มีศักยภาพที่เหมาะสม ในฐานะที่เป็นกลไกหลักในการขับเคลื่อนการพัฒนาประเทศบนหลักการบริหารงานภาครัฐแนวใหม่ คือ การปรับเปลี่ยนการบริหารจัดการภาครัฐ โดยนำหลักการเพิ่มประสิทธิภาพของระบบราชการและการแสวงหา ประสิทธิภาพในการปฏิบัติราชการที่มุ่งการบรรลุเป้าหมายการพัฒนาประเทศ โดยมีประเด็นที่ต้องดำเนินการ เพื่อรับมือกับแนวโน้มการเปลี่ยนแปลงและเสริมสร้างความสามารถของภาครัฐ ประกอบด้วย

๑) พัฒนาการให้บริการ ภาครัฐที่ต่อบ้จทย์ สะดวก ประหยัด แก่ประชาชนและผู้ประกอบการ โดยพัฒนาคุณภาพการให้บริการ และเปิดโอกาสให้ภาคส่วนอื่นเข้ามามีส่วนร่วม

๒) ปรับเปลี่ยนการบริหารจัดการและโครงสร้างของภาครัฐ ให้ยืดหยุ่น เชื่อมโยง เปิดกว้าง และมีประสิทธิภาพเพื่อรองรับการเปลี่ยนแปลงที่เอื้อต่อการพัฒนาประเทศ

๓) ปรับเปลี่ยนภาครัฐเป็นรัฐบาลดิจิทัลที่ใช้ข้อมูลในการบริหารจัดการเพื่อการพัฒนาประเทศ และสร้าง ระบบบริหารจัดการ

๔) การสร้างระบบบริหารภาครัฐที่ส่งเสริมการปรับเปลี่ยนและพัฒนาบุคลากร ให้มี ทักษะที่จำเป็นในการให้บริการภาครัฐดิจิทัลและปรับปรุงกฎหมาย ระเบียบ มาตรการภาครัฐ ให้เอื้อต่อ การพัฒนาประเทศ ซึ่งตอบสนองต่อเป้าหมายหลักของแผนพัฒนาฯ ฉบับที่ ๑๓ จำนวน ๒ เป้าหมาย ได้แก่

เป้าหมายที่ ๑) การมุ่งสู่สังคมแห่งโอกาสและความเป็นธรรม โดยมีบริการสาธารณะทั่วถึงเท่าเทียม

เป้าหมายที่ ๒) การเสริมสร้างความสามารถของประเทศในการรับมือกับความเปลี่ยนแปลงและการเปลี่ยนแปลง ภายใต้บริบทโลกใหม่ การพัฒนาตามหมุดหมายฯ จะสามารถส่งผลต่อการบรรลุเป้าหมายตามยุทธศาสตร์ชาติใน ๔ ด้าน ได้แก่

๑) ยุทธศาสตร์ชาติด้านความมั่นคง ในประเด็นเป้าหมาย ประชาชนอยู่ดี กินดี และมีความสุข

๒) ยุทธศาสตร์ชาติ ด้านการสร้างความสามารถในการแข่งขัน ใน ๒ ประเด็นเป้าหมาย คือ ประเทศไทยเป็นประเทศที่พัฒนาแล้ว เศรษฐกิจเติบโตอย่างมีเสถียรภาพและยั่งยืน และประเทศไทยมีขีดความสามารถในการแข่งขันสูงขึ้น

๓) ยุทธศาสตร์ชาติด้านการสร้างโอกาสและความเสมอภาคทางสังคมใน ๒ ประเด็นเป้าหมาย คือ สร้างความเป็นธรรม และลดความเหลื่อมล้ำในทุกมิติ และเพิ่มขีดความสามารถของชุมชนท้องถิ่นในการพัฒนา การพึ่งตนเอง และการจัดการตนเองเพื่อสร้างสังคมคุณภาพ

๔) ยุทธศาสตร์ชาติด้านการปรับสมดุลและพัฒนาระบบการบริหาร จัดการภาครัฐ ๒ ประเด็นเป้าหมาย คือ ภาครัฐมีวัฒนธรรมการทำงานที่มุ่งผลสัมฤทธิ์และผลประโยชน์ส่วนรวม ตอบสนองความต้องการของประชาชนได้อย่างสะดวก รวดเร็ว โปร่งใส และภาครัฐมีขนาดที่เล็กลง พร้อมปรับตัว ให้ทันต่อการเปลี่ยนแปลง นอกจากนี้ หมุดหมายที่ ๑๓ ยังมีความเชื่อมโยงกับเป้าหมายแผนแม่บทภายใต้ ยุทธศาสตร์ชาติ ใน ๔ ประเด็น ได้แก่ ประเด็นที่ ๑๗ ความเสมอภาคและหลักประกันทางสังคม ประเด็นที่ ๒๐ การบริการประชาชนและประสิทธิภาพภาครัฐ ประเด็นที่ ๒๑ การต่อต้านการทุจริตและประพฤติมิชอบ ประเด็นที่ ๒๒ กฎหมายและกระบวนการยุติธรรม

๒.๒ เป้าหมาย ตัวชี้วัด และค่าเป้าหมายของการพัฒนาระดับหมุดหมาย

เป้าหมายที่ ๑ การบริการภาครัฐ มีคุณภาพ เข้าถึงได้

เป้าหมายที่ ๒ ภาครัฐที่มีขีดสมรรถนะสูง คล่องตัว

๓. กลยุทธ์การพัฒนา

กลยุทธ์ที่ ๑ การพัฒนาคุณภาพการให้บริการภาครัฐที่ต่อบ้จทย์ สะดวก และประหยัด

กลยุทธ์ที่ ๒ การปรับเปลี่ยนการบริหารจัดการและโครงสร้างของภาครัฐให้ยืดหยุ่น เชื่อมโยง เปิดกว้าง และมีประสิทธิภาพเพื่อรองรับการเปลี่ยนแปลงที่เอื้อต่อการพัฒนาประเทศ

กลยุทธ์ที่ ๓ การปรับเปลี่ยนภาครัฐเป็นรัฐบาลดิจิทัลที่ใช้ข้อมูลในการบริหารจัดการเพื่อการพัฒนาประเทศ

กลยุทธ์ที่ ๔ การสร้างระบบบริหารภาครัฐที่ส่งเสริมการปรับเปลี่ยนและพัฒนาบุคลากร ให้มีทักษะที่จำเป็น ในการให้บริการภาครัฐดิจิทัล และปรับปรุงกฎหมาย ระเบียบ มาตรการภาครัฐให้เอื้อต่อการพัฒนาประเทศ

๑.๓ แผนพัฒนาภาค / แผนพัฒนากลุ่มจังหวัด / แผนพัฒนาจังหวัด

๑.๓.๑ แผนพัฒนาภาคตะวันออกเฉียงเหนือ

แผนพัฒนาภาค เป็นแผนที่ยึดกระบวนการมีส่วนร่วมของทุกภาคส่วนจากทุกจังหวัดทั้ง ๔ ภูมิภาค ขึ้น เพื่อสนับสนุนจังหวัดและกลุ่มจังหวัดให้สามารถ ใช้เป็นกรอบแนวทางในการจัดทำแผนพัฒนาจังหวัดและแผนพัฒนากลุ่มจังหวัด แผนพัฒนาภาค จัดทำโดยสำนักงานพัฒนาการเศรษฐกิจและสังคมแห่งชาติ (สศช.) มีวัตถุประสงค์เพื่อให้เกิดการพัฒนาที่สมดุล ยึดแนวความคิดการพัฒนาตาม “ปรัชญาของเศรษฐกิจพอเพียง” โดยประกอบไปด้วย ยุทธศาสตร์การพัฒนาภาคเหนือ ยุทธศาสตร์การพัฒนาภาคตะวันออกเฉียงเหนือ ยุทธศาสตร์การพัฒนาภาคกลาง ยุทธศาสตร์การพัฒนาภาคใต้ ซึ่งการจัดทำแผนพัฒนาท้องถิ่นขององค์การบริหารส่วนตำบลเมืองคง มีความสัมพันธ์กับแผนพัฒนาภาคตะวันออกเฉียงเหนือ ด้านเศรษฐกิจ ด้านการเกษตร การท่องเที่ยว การค้าการลงทุน การพัฒนาคนให้มีสุขภาวะดีทั้งร่างกาย จิตใจและสติปัญญา รอบรู้ เท่าทันการเปลี่ยนแปลง สามารถดำรงชีพได้อย่างมีคุณภาพ สร้างความมั่นคงด้านอาหาร แก้ไขปัญหาความยากจน หนี้สิน และการออมของครัวเรือน มีสัมมาอาชีพที่มั่นคง สามารถพึ่งพาตนเองและดูแลครอบครัวได้อย่างอบอุ่น พันฟูทรัพยากรธรรมชาติและสิ่งแวดล้อมให้สมบูรณ์ มีรายละเอียดสรุปย่อ ดังนี้

❖ กรอบยุทธศาสตร์การพัฒนาภาค

ตามพระราชบัญญัติระเบียบบริหารราชการแผ่นดิน (ฉบับที่ ๗) พ.ศ. ๒๕๕๐ มาตรา ๕๓/๑ และ มาตรา ๕๓/๒ บัญญัติให้จังหวัดและกลุ่มจังหวัดทำแผนพัฒนาจังหวัดและแผนพัฒนากลุ่มจังหวัดให้สอดคล้องกับแนวทางการพัฒนาเศรษฐกิจและสังคมแห่งชาติ และตอบสนองความต้องการของประชาชนในท้องถิ่น สำนักงานพัฒนาการเศรษฐกิจและสังคมแห่งชาติ (สศช.) จึงได้จัดทำกรอบยุทธศาสตร์การพัฒนาภาคที่ยึดกระบวนการมีส่วนร่วมของทุกภาคส่วนจากทุกจังหวัดทั้ง ๔ ภูมิภาคขึ้น เพื่อสนับสนุนจังหวัดและกลุ่มจังหวัดให้สามารถใช้เป็นกรอบแนวทางในการจัดทำแผนพัฒนาจังหวัดและแผนพัฒนากลุ่มจังหวัด

๑. แนวคิดและหลักการ

๑.๑ ยึดแนวความคิดการพัฒนาตาม “ปรัชญาของเศรษฐกิจพอเพียง” ให้เกิดการพัฒนาที่สมดุล เป็นธรรม และมีภูมิคุ้มกันต่อผลกระทบจากกระแสการเปลี่ยนแปลงทั้งจากภายนอกและภายในประเทศ ควบคู่กับกับแนวคิด “การพัฒนาแบบองค์รวม” ที่ยึด คน ผลประโยชน์ของประชาชน ภูมิสังคม ยุทธศาสตร์พระราชทาน เข้าใจ เข้าถึง และพัฒนา ยึดหลักการมีส่วนร่วมของทุกภาคภาคีการพัฒนา และหลักธรรมาภิบาล เพื่อให้สังคมสมานฉันท์และอยู่เย็นเป็นสุขร่วมกัน

๑.๒ หลักการ มุ่งสร้างความเชื่อมโยงกับแผนระดับชาติต่างๆ นโยบายรัฐบาล แผนการบริหารราชการแผ่นดิน เพื่อสร้างโอกาสทางการพัฒนา สอดคล้องกับภูมิสังคมของพื้นที่ โดย

(๑) กำหนดรูปแบบการพัฒนาเชิงพื้นที่ของประเทศและภาค รวมถึงชุมชน

(๒) กำหนดบทบาทและยุทธศาสตร์การพัฒนาภาคให้สอดคล้องกับศักยภาพและโอกาสของพื้นที่

๒. ทิศทางการพัฒนาเชิงพื้นที่

ภายใต้กระแสโลกาภิวัตน์ที่มีการเปลี่ยนแปลงตลอดเวลา สภาพแวดล้อมภายนอกเป็นปัจจัยสำคัญต่อการพัฒนาประเทศ เป็นผลให้จำเป็นต้องเตรียมการรองรับการเปลี่ยนแปลงดังกล่าวให้เหมาะสม การพัฒนาที่สมดุล ดังนั้นจึงกำหนดทิศทางการพัฒนาพื้นที่ของประเทศ ดังนี้

๒.๑ พัฒนาพื้นที่ในภูมิภาคต่างๆ ของประเทศให้เชื่อมโยงกับภูมิภาคเอเชียตะวันออกเฉียงใต้ เพื่อเป็นฐานการพัฒนาด้านอุตสาหกรรม การเกษตรและการแปรรูปการเกษตร และการท่องเที่ยวของภูมิภาค โดยเฉพาะ

๒.๑.๑ พัฒนาพื้นที่เชื่อมโยงทางเศรษฐกิจตามแนวตะวันออก – ตะวันตก (East West Economic Corridor) เช่น พื้นที่เขตเศรษฐกิจแม่สอด-สุโขทัย-พิษณุโลก-ขอนแก่น-มุกดาหาร แนวสะพานเศรษฐกิจพื้นที่อรัญประเทศ-สระแก้ว-ปราจีนบุรี พื้นที่เศรษฐกิจระนอง-ชุมพร-บางสะพาน แนวสะพานเศรษฐกิจพังงา-กระบี่-สุราษฎร์ธานี-นครศรีธรรมราช และแนวสะพานเศรษฐกิจสตูล-สงขลา

๒.๑.๒ พัฒนาพื้นที่เชื่อมโยงทางเศรษฐกิจตามแนวเหนือ-ใต้ (North South Economic Corridor) ได้แก่ แนวเศรษฐกิจเชียงใหม่-เชียงราย-พิษณุโลก-นครสวรรค์-จังหวัดปริมณฑล แนวเศรษฐกิจหนองคาย-อุดรธานี-ขอนแก่น-นครราชสีมา-จังหวัดปริมณฑล พื้นที่แหลมฉบัง-ชลบุรี-ฉะเชิงเทรา-สระแก้ว-บุรีรัมย์-มุกดาหาร

๒.๒ พัฒนาบริการพื้นฐานของชุมชนเพื่อรองรับการพัฒนาเศรษฐกิจเชื่อมโยงระหว่างประเทศ โดยเน้นพื้นที่ชุมชนตามแนวเขตเศรษฐกิจเหนือ-ใต้ และตะวันออก-ตะวันตก โดยเฉพาะชุมชนเศรษฐกิจชายแดน

๒.๓ พัฒนาระบบโลจิสติกส์และโครงข่ายคมนาคมขนส่งเพื่อสนับสนุนการเพิ่มขีดความสามารถในการแข่งขันเชิงพื้นที่ เช่น การพัฒนาระบบบรณาง เพิ่มประสิทธิภาพการขนส่งทางน้ำ และเพิ่มประสิทธิภาพการเชื่อมโยงโครงข่ายการคมนาคมบริเวณจุดตัด เช่น พิษณุโลก และขอนแก่น

๒.๔ สร้างความมั่นคงของฐานทรัพยากรธรรมชาติและสิ่งแวดล้อม เพื่อรักษาสมดุลของระบบนิเวศให้ยั่งยืน ได้แก่ พัฒนาแหล่งน้ำให้เพียงพอต่อการเกษตร พัฒนาสิ่งแวดล้อมเมืองและแหล่งอุตสาหกรรม และการจัดให้มีการจัดการใช้ประโยชน์ที่ดินอย่างมีประสิทธิภาพ

๓. ยุทธศาสตร์การพัฒนาภาคตะวันออกเฉียงเหนือ

เป้าหมาย ศูนย์กลางเศรษฐกิจของอนุภูมิภาคกลุ่มแม่น้ำโขง

(๑) บริหารจัดการน้ำให้เพียงพอต่อการพัฒนาเศรษฐกิจและคุณภาพชีวิตอย่างยั่งยืน

(๒) แก้ปัญหาความยากจนและพัฒนาคุณภาพชีวิตผู้มีรายได้น้อยเพื่อ ลดความเหลื่อมล้ำทางสังคม

(๓) สร้างความเข้มแข็งของฐานเศรษฐกิจภายในควบคู่กับ การแก้ปัญหาทรัพยากรธรรมชาติและสิ่งแวดล้อม

(๔) พัฒนาการท่องเที่ยวเชิงบูรณาการ ตัวชี้วัดและค่าเป้าหมาย

(๕) ใช้โอกาสจากการพัฒนาโครงข่ายคมนาคมขนส่งที่เชื่อมโยงพื้นที่ เศรษฐกิจหลักภาคกลางและพื้นที่ระเบียงเศรษฐกิจภาคตะวันออก (EEC) เพื่อพัฒนาเมือง และพื้นที่เศรษฐกิจ ใหม่ ๆ ของภาค

(๖) พัฒนาความร่วมมือและใช้ประโยชน์จากข้อตกลงกับประเทศ เพื่อนบ้านในการสร้างความเข้มแข็งทางเศรษฐกิจตามแนวชายแดนและแนวระเบียงเศรษฐกิจ

❖ ทิศทางการพัฒนากลุ่มจังหวัดและจังหวัด

(๑) กลุ่มภาคตะวันออกเฉียงเหนือตอนบน ๑ ประกอบด้วยอุดรธานี หนองคาย หนองบัวลำภู และเลย เน้นการฟื้นฟูระบบนิเวศน์เพื่อรักษาสมดุลธรรมชาติ การปรับโครงสร้างการผลิตด้านการเกษตรส่งเสริมการค้า การลงทุนและการท่องเที่ยวเชื่อมโยงกับประเทศเพื่อนบ้าน

(๒) กลุ่มภาคตะวันออกเฉียงเหนือตอนบน ๒ ประกอบด้วย สกลนคร นครพนม และมุกดาหาร เน้นให้ความสำคัญกับความร่วมมือทางเศรษฐกิจกับประเทศเพื่อนบ้าน เพิ่มประสิทธิภาพการผลิตสินค้าการเกษตรส่งเสริมพื้นที่ชลประทาน การทำปศุสัตว์โดยเฉพาะโคเนื้อ

(๓) กลุ่มภาคตะวันออกเฉียงเหนือตอนกลาง ประกอบด้วย ขอนแก่น กาฬสินธุ์ มหาสารคาม และร้อยเอ็ด เน้นการพัฒนาโครงสร้างพื้นฐานของเมืองรองรับการเป็นศูนย์กลางการค้าบริการ และการลงทุนของภาค การใช้ประโยชน์พื้นที่ชลประทานให้เกิดประโยชน์สูงสุด การทำการเกษตรก้าวหน้า การเตรียมการรองรับอุตสาหกรรมพลังงานทดแทน (Ethanol) ควบคู่กับการเพิ่มประสิทธิภาพการผลิต

(๔) กลุ่มภาคตะวันออกเฉียงเหนือตอนล่าง ๑ ประกอบด้วย นครราชสีมา ชัยภูมิ บุรีรัมย์ สุรินทร์ มุ่งเน้นการพัฒนาาระบบชลประทานให้เต็มศักยภาพ การเตรียมการรองรับอุตสาหกรรมพลังงานทดแทน (Ethanol) พัฒนาการท่องเที่ยวทั้งการท่องเที่ยวเชิงนิเวศน์และอารยธรรมขอมด้วยการสร้างคุณค่าเพิ่ม และพัฒนาเส้นทาง

(๕) กลุ่มภาคตะวันออกเฉียงเหนือตอนล่าง ๒ ประกอบด้วย อุบลราชธานี ศรีสะเกษ ยโสธร และอำนาจเจริญ มุ่งเน้นการพัฒนาแหล่งน้ำ และระบบบริหารจัดการเพื่อแก้ไขปัญหาน้ำท่วมและขาดแคลนน้ำ การสร้างงานและรายได้จากการท่องเที่ยวให้มากขึ้น

❖ โครงการที่สำคัญ (Flagship Project)

- (๑) โครงการพัฒนาระบบน้ำชุมชนเพื่อเกษตรยังชีพนอกเขตชลประทาน สู้ภัยแล้ง
- (๒) โครงการการพัฒนาแหล่งน้ำเพื่อการเกษตรและการสร้างระบบส่งน้ำที่ครอบคลุม และทั่วถึงพื้นที่ชลประทานและนอกเขตชลประทาน
- (๓) โครงการส่งเสริมบทบาทพ่อแม่ เพื่อเตรียมความพร้อมก่อนการตั้งครรภ์ ระหว่าง การตั้งครรรภ์และการเลี้ยงบุตร
- (๔) โครงการปลอดภัยไปไม้ดับและมะเร็งท่อน้ำดี
- (๕) โครงการการจัดการป่าไม้และพื้นที่สีเขียวเพื่อการอนุรักษ์อย่างยั่งยืน
- (๖) โครงการส่งเสริมการท่องเที่ยวเชื่อมโยงแหล่งประวัติศาสตร์ วิถีชีวิตชุมชน
- (๗) โครงการยกระดับความปลอดภัยด้านการท่องเที่ยว

๑.๓.๒ แผนพัฒนากลุ่มจังหวัด

แผนพัฒนาจังหวัดภาคตะวันออกเฉียงเหนือตอนล่าง ๑ (นครราชสีมา ชัยภูมิ บุรีรัมย์ สุรินทร์) ระยะ ๕ ปี (พ.ศ.๒๕๖๑-๒๕๖๕) ฉบับทบทวน ปี พ.ศ.๒๕๖๔ สรุปประเด็นสำคัญ ดังนี้

ตำแหน่งทางยุทธศาสตร์ (Strategies Position)

- ๑) เป็นแหล่งผลิตสินค้าเกษตรและอาหารปลอดภัย
- ๒) เป็นแหล่งผลิตผลิตภัณฑ์ใหม่ระดับประเทศ
- ๓) เป็นแหล่งท่องเที่ยวที่มีความหลากหลายทั้งการท่องเที่ยวอารยธรรมขอม เชิงนิเวศน์ การกีฬาที่มีชื่อเสียง

๔) เป็นประตูสู่อีสาน และเชื่อมโยงการค้าชายแดนกับประเทศเพื่อนบ้าน

พันธกิจ (Mission)

- ๑) ส่งเสริมการผลิตและแปรรูปข้าวหอมมะลิ
- ๒) ส่งเสริมและพัฒนาการผลิตมันสำปะหลังเพื่ออุตสาหกรรมอาหารและพลังงานทดแทน
- ๓) ส่งเสริมการเลี้ยงโคเนื้อ กระบือ และแพะและแปรรูปเชิงคุณภาพ
- ๔) ส่งเสริมการเรียนรู้สู่การปฏิบัติตามหลักปรัชญาเศรษฐกิจพอเพียง
- ๕) ส่งเสริมศักยภาพการผลิตและการตลาดผลิตภัณฑ์ใหม่
- ๖) ส่งเสริมการท่องเที่ยว ให้ได้รับความนิยม และบริหารจัดการให้มีศักยภาพ
- ๗) ส่งเสริมและพัฒนาค้าการลงทุน และค้าชายแดน
- ๘) ส่งเสริมการพัฒนาด้านสังคม

กำหนดเป้าหมายการพัฒนาในการเป็น “ศูนย์กลางเกษตรอุตสาหกรรม ผลิตภัณฑ์ใหม่ ท่องเที่ยว อารยธรรมขอม เป็นสังคมเป็นสุข”

โดยมีแนวคิดการพัฒนา ดังนี้

๑. การเพิ่มประสิทธิภาพการผลิตให้เป็นมาตรฐานปลอดภัย และพัฒนาจนถึงขั้นมาตรฐานอินทรีย์ ในภาคการเกษตรทั้งพืชและสัตว์ โดยมีการนำนวัตกรรมในพื้นที่มาช่วยให้เกษตรกร โดยเฉพาะเกษตรกร

รุ่นใหม่ (Smart Farmer) ให้มีการสืบทอดภูมิปัญญาดั้งเดิมให้คงอยู่ด้วยการน้อมนำปรัชญาเศรษฐกิจพอเพียง มาเป็นหลักในการดำเนินงาน เพื่อให้เกิดภูมิคุ้มกันต่อกระแสการเปลี่ยนแปลงของโลก

๒. พัฒนาการบริหารจัดการน้ำให้เพียงพอ ทั้งน้ำเพื่อการอุปโภค บริโภค และน้ำเพื่อการเกษตรให้เพียงพอตลอดปี โดยการเพิ่มประสิทธิภาพการกักเก็บน้ำให้อยู่ในพื้นที่ หรือการขยายพื้นที่รับน้ำ การกระจายน้ำไปยังพื้นที่

๓. ส่งเสริมการแปรรูปของสินค้าให้มากขึ้นในพื้นที่ สนับสนุนการพัฒนาอุตสาหกรรมอาหารแบบครบวงจรในพื้นที่ โดยพัฒนาช่วงกลางทางและปลายทางให้มากขึ้น ดังจะเห็นได้จากแผนพัฒนาเศรษฐกิจและสังคมแห่งชาติ ฉบับที่ ๑๒ ยุทธศาสตร์ภาค เมือง และพื้นที่เศรษฐกิจ ที่กำหนดให้กลุ่มจังหวัด โดยเฉพาะจังหวัด นครราชสีมาให้เป็นศูนย์กลางอุตสาหกรรมเกษตรแปรรูปและอาหารแบบครบวงจร

๔. ส่งเสริมอาชีพ และเพิ่มทักษะฝีมือแรงงานเพื่อสร้างโอกาสในการสร้างรายได้จากภาคการเกษตร และนอกภาคเกษตร โดยเชื่อมโยงสินค้าชุมชนกับการท่องเที่ยว

๕. สร้างมูลค่าเพิ่มในสาขาการท่องเที่ยว โดยการพัฒนาแหล่งท่องเที่ยวให้ได้มาตรฐาน ทั้งทางด้านโครงสร้างพื้นฐาน สิ่งอำนวยความสะดวก และบริการเกี่ยวเนื่องกับการท่องเที่ยว การใช้ประโยชน์จากระบบ Logistic ที่รัฐบาลไว้วางรากฐานไว้ให้ การสร้างความเชื่อมั่นในด้านความปลอดภัยแก่นักท่องเที่ยว รวมถึงการสร้างการตลาดให้เป็นที่รู้จักในวงกว้างและเป็นที่ยอมรับเดินทางมายังกลุ่มจังหวัด

๖. การพัฒนาสังคมให้มีคุณภาพ โดยเฉพาะผู้สูงอายุที่ได้รับการดูแล มีศักยภาพ คุณภาพชีวิตที่ดีขึ้น หรือสามารถดำเนินกิจกรรมได้ตามศักยภาพ รวมทั้งการรักษาภูมิปัญญาของผู้สูงอายุเพื่อให้สืบทอดไปยังรุ่นลูกหลาน และการเพิ่มศักยภาพของเด็ก เพื่อให้สังคมมีคุณภาพและสามารถดูแลตนเองได้ในอนาคต

ประเด็นการพัฒนาที่ ๑ การพัฒนาขีดความสามารถเกษตรอุตสาหกรรมครบวงจร

-วัตถุประสงค์

เพื่อเป็นศูนย์กลางด้านเกษตรปลอดภัย และอุตสาหกรรมแปรรูปสินค้าเกษตร

-แนวทางการพัฒนา

- ๑.๑ พัฒนาและบริหารจัดการน้ำเพื่อการเกษตร
- ๑.๒ ส่งเสริมและพัฒนาระบบโลจิสติกส์และการกระจายสินค้าในภูมิภาค
- ๑.๓ ส่งเสริมการบริหารจัดการพื้นที่เกษตรกรรมให้เหมาะสม
- ๑.๔ ยกระดับสินค้าเกษตรเข้าสู่ระบบมาตรฐาน
- ๑.๕ ส่งเสริมการเกษตรผสมผสานตามแนวทางเศรษฐกิจพอเพียง
- ๑.๖ ส่งเสริมการใช้นวัตกรรมและพลังงานทดแทน
- ๑.๗ ส่งเสริมการแปรรูปผลผลิตเพื่อสร้างมูลค่าเพิ่ม
- ๑.๘ สนับสนุนให้มีการรวมกลุ่มการผลิตและจำหน่าย
- ๑.๙ ยกระดับความสามารถในการแข่งขันด้านการตลาดสินค้าเกษตร
- ๑.๑๐ ส่งเสริมอาชีพการเลี้ยงสัตว์คุณภาพสูง

ประเด็นการพัฒนาที่ ๒ การพัฒนาอุตสาหกรรมการท่องเที่ยว และผลิตภัณฑ์ใหม่

-วัตถุประสงค์

๑. เพื่อเป็นแหล่งท่องเที่ยวที่มีคุณภาพ มีความสะดวก และปลอดภัย
๒. เพื่อให้กลุ่มผู้ผลิตและผู้ประกอบการใหม่มีรายได้จากการจำหน่ายผลิตภัณฑ์ใหม่เพิ่มขึ้น

-แนวทางการพัฒนา

- ๒.๑ พัฒนาโครงสร้างพื้นฐานและสิ่งอำนวยความสะดวก
- ๒.๒ พัฒนาสินค้าและบริการทางการท่องเที่ยว
- ๒.๓ พัฒนาบุคลากรด้านการท่องเที่ยว
- ๒.๔ สร้างความเชื่อมั่นและความปลอดภัยให้นักท่องเที่ยว
- ๒.๕ พัฒนาและฟื้นฟูแหล่งท่องเที่ยว
- ๒.๖ ส่งเสริมการท่องเที่ยวเชิงกีฬา
- ๒.๗ ส่งเสริมการท่องเที่ยวตามรอยช้าง
- ๒.๘ ส่งเสริมพัฒนา การค้า การลงทุน การค้าชายแดน
- ๒.๙ ส่งเสริมการท่องเที่ยววิถีชุมชน
- ๒.๑๐ ส่งเสริมนวัตกรรมการท่องเที่ยว ประชาสัมพันธ์ และการตลาด
- ๒.๑๑ เพิ่มประสิทธิภาพกระบวนการผลิตใหม่ให้มีคุณภาพ
- ๒.๑๒ ส่งเสริมการตลาดและการประชาสัมพันธ์การท่องเที่ยวและผลิตภัณฑ์ใหม่
- ๒.๑๓ พัฒนาผลิตภัณฑ์ใหม่ให้มีคุณภาพและมาตรฐาน

ประเด็นการพัฒนาที่ ๓ ยกระดับการพัฒนาคุณภาพชีวิต

-วัตถุประสงค์

๑. เพื่อให้เด็กปฐมวัยมีพัฒนาการทางด้านร่างกายและสติปัญญาดีขึ้น
๒. เพื่อให้ผู้สูงอายุสามารถพึ่งพาตนเองได้ แข็งแรง มีความสุข

-แนวทางการพัฒนา

- ๓.๑ ส่งเสริมและสนับสนุนการจัดกิจกรรมการเรียนรู้ที่เน้นตัวเด็กปฐมวัยเป็นสำคัญ
- ๓.๒ พัฒนา สนับสนุน กิจกรรมการลงทุนพัฒนาด้านสังคม เพื่อยกระดับคุณภาพชีวิต
- ๓.๓ ส่งเสริมอาชีพ ทักษะชีวิต และส่งเสริมสร้างศักยภาพการพึ่งพาตนเอง
- ๓.๔ ส่งเสริมและพัฒนาตามแนวทางปรัชญาเศรษฐกิจพอเพียง

๑.๓.๓ แผนพัฒนาจังหวัดนครราชสีมา ระยะ ๕ ปี (พ.ศ. ๒๕๖๖ – ๒๕๗๐)

ตำแหน่งทางยุทธศาสตร์

๑. เป็นศูนย์กลางการคมนาคมและการขนส่ง
๒. เป็นศูนย์กลางทางการเกษตร
๓. เป็นศูนย์กลางการท่องเที่ยว
๔. เป็นศูนย์กลางอุตสาหกรรม
๕. เป็นสังคมที่มีคุณภาพตามมาตรฐานสากลประชาชนมีชีวิตที่ดีตามแนวทางเศรษฐกิจพอเพียง
๖. เป็นแหล่งพลังงานสะอาดและเป็นแหล่งทรัพยากรธรรมชาติและสิ่งแวดล้อมในภูมิภาค
๗. เป็นสังคมแห่งความมั่นคงปลอดภัยและป้องกันภัยคุกคามทุกรูปแบบ
๘. มีส่วนราชการที่มีการบริหารจัดการภาครัฐแบบบูรณาการอย่างยั่งยืน

เป้าหมายการพัฒนาจังหวัด (วิสัยทัศน์)

“ศูนย์กลางโครงข่ายคมนาคม การท่องเที่ยวเชิงนิเวศและ ศิลปวัฒนธรรมของภูมิภาค นวัตกรรม การเกษตรและอุตสาหกรรม และเป็นสังคมคุณภาพสูง”

ประเด็นการพัฒนาของจังหวัด

- ๑) ส่งเสริม พัฒนา และยกระดับด้านการเกษตร และเกษตรแปรรูปมูลค่าสูง
- ๒) ส่งเสริม พัฒนา โครงสร้างพื้นฐาน เพื่อยกระดับเศรษฐกิจ การท่องเที่ยว การค้า การลงทุน อุตสาหกรรม เศรษฐกิจ BCG และเขตเศรษฐกิจพิเศษ
- ๓) เสริมสร้างและพัฒนาคน ชุมชน เมือง และการยกระดับการบริหารจัดการภาครัฐ เพื่อสังคมคุณภาพสูง
- ๔) ยกระดับบริหารจัดการทรัพยากรธรรมชาติและสิ่งแวดล้อมให้เกิดสมดุลและยั่งยืน
- ๕) ยกระดับด้านความมั่นคงปลอดภัยในชีวิตและทรัพย์สินของประชาชน

ประเด็นพัฒนาที่ ๑ ส่งเสริม พัฒนา และยกระดับด้านการเกษตร และเกษตรแปรรูปมูลค่าสูง

๑) วัตถุประสงค์

๑. เพื่อพัฒนาปัจจัยพื้นฐานด้านการผลิตทางการเกษตร ให้เอื้อต่อการประกอบอาชีพของเกษตรกร
๒. เพื่อยกระดับการผลิตและการแปรรูปสร้างมูลค่าเพิ่ม
๓. เพื่อเชื่อมโยงการตลาดและสร้างหลักประกันรายได้ให้แก่เกษตรกร

๒) เป้าหมายและตัวชี้วัดของประเด็นการพัฒนา

๑. มีพื้นที่ที่มีความเหมาะสมสำหรับการทำเกษตรกรรมเพิ่มขึ้น ๑.๐๘ ล้านไร่ต่อปี
๒. ผลิตภัณฑ่มวลรวมทางการเกษตรของจังหวัดเพิ่มขึ้น ร้อยละ ๒ ต่อปี
๓. ต้นทุนต่อหน่วยการผลิตการเกษตรที่ลดลง ร้อยละ ๕ ต่อปี
๔. สินค้าเกษตรอัตลักษณ์พื้นถิ่นมีมูลค่าเพิ่มขึ้นร้อยละ ๔
๕. สินค้าเกษตรมีมูลค่าเพิ่มขึ้นร้อยละ ๔
๖. การจัดตั้งกลุ่มวิสาหกิจชุมชน ๑ ตำบล ๑ วิสาหกิจชุมชน

๓) แนวทางการพัฒนา

๑. พัฒนาแหล่งน้ำเพื่อเพิ่มพื้นที่ที่มีความเหมาะสมสำหรับการทำเกษตรกรรม โดยการขุดลอกลำน้ำ การขุดลอกแก้มลิงเพื่อเพิ่มปริมาณน้ำต้นทุน การสร้างฝายเพื่อชะลอน้ำ การจัดตั้งกลุ่มผู้ใช้น้ำเพื่อร่วมกันดูแลแม่น้ำลำคลองและระบบส่งน้ำ การส่งเสริมและสนับสนุนให้เกษตรกรมีแหล่งน้ำผิวดินและใต้ดินเป็นของตนเอง การสำรวจ วิเคราะห์ และวิจัยดิน การปรับปรุง แก้ปัญหาดินเปรี้ยวและดินเค็ม อนุรักษ์ทรัพยากรดิน และน้ำ จำแนกประเภท สำนะโนที่ดิน การจัดทำระบบสารสนเทศด้านการพัฒนาที่ดิน เพื่อวางแผนการใช้ที่ดินอย่างเหมาะสมและยั่งยืน และการส่งเสริมเครือข่ายอาสาสมัครเกษตรด้านการพัฒนาที่ดิน

๒. พัฒนาขีดความสามารถด้านการผลิตพืชเศรษฐกิจและพืชทางเลือกให้ได้มาตรฐานและมีมูลค่าสูงด้วยการเกษตรอัจฉริยะ โดยการพัฒนาสินค้าเกษตรอัตลักษณ์พื้นถิ่น ผลไม้ และสมุนไพร ให้มีมูลค่าสูง ส่งเสริมและสนับสนุนสินค้าเกษตรปลอดภัยได้รับมาตรฐานมีการรับรอง ส่งเสริมการผลิตพืชทางเลือกที่มีมูลค่าสูงตามความเหมาะสมของพื้นที่แบบครบวงจร นำผลการวิจัยมาใช้ประโยชน์ด้านการพัฒนาสินค้าเกษตรด้วยการใช้เทคโนโลยีและนวัตกรรม ส่งเสริมและสนับสนุนการแก้ไขปัญหาสินค้าเกษตร พัฒนาสถาบันเกษตรกรให้มีความเข้มแข็ง (Smart farmer) และมีโอกาสเข้าถึงแหล่งทุน

๓. พัฒนาขีดความสามารถด้านปศุสัตว์ของจังหวัดให้มีประสิทธิภาพได้มาตรฐาน ต้นทุนลดลง และมีผลผลิตเป็นที่ต้องการของตลาด โดยการส่งเสริมให้เกษตรกรขึ้นทะเบียนและปรับปรุงข้อมูลให้เป็นปัจจุบัน การปรับปรุงพันธุ์สัตว์ให้ได้ผลผลิตและมีมูลค่าสูงเป็นอัตลักษณ์ของจังหวัด โดยการผสมเทียมและการกระจายน้ำเชื้อพันธุ์ดี ส่งเสริมการเลี้ยงสัตว์หรือแมลงที่ตลาดมีความต้องการสูง ส่งเสริมการใช้อาหารและพืชอาหารสัตว์ที่มีคุณภาพ พัฒนาทักษะความรู้ของเกษตรกรด้านการเลี้ยงการจัดการฟาร์ม การสุขาภิบาล การปรับปรุงพันธุ์ การจัดการอาหารและพืชอาหารสัตว์ และการใช้เทคโนโลยี/นวัตกรรมบริหารจัดการ (Smart farmer) พัฒนามาตรฐานฟาร์ม (Good Farming Management : GFM) ของกรมปศุสัตว์ รวมทั้งปศุสัตว์

อินทรีย์ ก่อสร้างโรงฆ่าสัตว์มาตรฐาน ส่งเสริมด้านโรงงานแปรรูป เพื่อให้มีการแปรรูปผลิตภัณฑ์สัตว์ บรรจุหีบห่อสินค้า และการตรวจสอบย้อนกลับ เสริมสร้างความเข้มแข็งของเครือข่าย/สถาบันเกษตรกร ส่งเสริมการผลิตในลักษณะแปลงใหญ่ เสริมสร้างโอกาสในการเข้าถึงแหล่งเงินทุน รวมทั้งการศึกษาวิจัยด้านพันธุ์สัตว์ อาหารสัตว์ การแปรรูป และอื่น ๆ

๔. ยกระดับการผลิต พัฒนาและเพิ่มศักยภาพการผลิตด้านการประมงของจังหวัดนครราชสีมา โดยการยกระดับสู่มาตรฐานการปฏิบัติทางการเพาะเลี้ยงสัตว์น้ำที่ดีสำหรับฟาร์มเลี้ยงสัตว์น้ำ การส่งเสริมให้เกษตรกรฟาร์มเพาะเลี้ยงสัตว์น้ำได้รับมาตรฐาน การปฏิบัติทางการเพาะเลี้ยงสัตว์น้ำที่ดี (ตามมาตรฐาน GAP) การเพิ่มประสิทธิภาพการผลิตสัตว์น้ำโดยการสนับสนุนการใช้นวัตกรรมและเทคโนโลยีในการผลิตสายพันธุ์ที่เหมาะสม เพื่อเพิ่มผลผลิตเฉลี่ยต่อไร่และลดต้นทุนการผลิต การจัดตั้งแปลงสาธิตการเพาะเลี้ยงด้วยระบบไบโอฟลอค (biofloc) เพื่อเป็นศูนย์การถ่ายทอดเทคโนโลยีสู่เกษตรกร รวมทั้งพัฒนามาตรฐานการผลิตและการตามสอบสินค้าประมง และการสนับสนุนการรวมกลุ่มของเกษตรกรในรูปแบบสหกรณ์ วิสาหกิจชุมชนองค์กรประมงท้องถิ่น หรือ ชมรม ให้มีความเข้มแข็ง

๕. บริหารจัดการด้านการประมงและทรัพยากรสัตว์น้ำให้มีความยั่งยืนและคงความหลากหลาย โดยการฟื้นฟูทรัพยากรสัตว์น้ำเพื่อสร้างสมดุลและความหลากหลายเพื่อให้มีทรัพยากรใช้อย่างยั่งยืน การผลิตพันธุ์สัตว์น้ำสัตว์น้ำประจำถิ่นหรือ อัตลักษณ์ของจังหวัดนครราชสีมาและสัตว์น้ำที่มีความเหมาะสมให้เพียงพอต่อการบริโภคและการส่งออก การส่งเสริมให้เกิดการมีส่วนร่วมเพื่อการบริหารจัดการทรัพยากรสัตว์น้ำรวมถึงสนับสนุนประชาชนให้มีส่วนร่วมในการบริหารจัดการทรัพยากรสัตว์น้ำ การวิจัย พัฒนา เทคโนโลยีและนวัตกรรม เพื่อเพิ่มประสิทธิภาพในการบริหารจัดการทรัพยากรสัตว์น้ำและนํานาวิจัย เทคโนโลยีและนวัตกรรมที่ได้ไปใช้ในการบริหารจัดการทรัพยากรประมง

๖. ยกระดับการผลิตด้วยการส่งเสริมการใช้เทคโนโลยีและนวัตกรรม โดยการส่งเสริมและสนับสนุนให้เกษตรกรมีทักษะในด้านการใช้เทคโนโลยีและนวัตกรรมในการวางแผนการผลิตและการจัดการ และการส่งเสริมเกษตรกรในทักษะด้านการใช้เทคโนโลยีและนวัตกรรมในการแปรรูปสินค้าเกษตร รวมถึงสินค้าเกษตรให้มีมูลค่าเพิ่มโดยใช้เทคโนโลยีสมัยใหม่และนวัตกรรมที่เหมาะสมกับเกษตรกร

๗. ยกระดับขีดความสามารถทางการตลาดสินค้าเกษตรให้เกษตรกร โดยจัดเขตส่งเสริมอุตสาหกรรมศูนย์รวมเศรษฐกิจการค้า การลงทุนด้านเกษตรและอาหาร รวมทั้งตลาดประมูลสินค้าเกษตร และส่งเสริมให้สถาบันเกษตรกรมีความเข้มแข็ง

๘. ส่งเสริมการสร้างช่องทางการตลาดปศุสัตว์ให้แก่เกษตรกร โดยการจัดกิจกรรมทางการตลาดเพื่อส่งเสริมช่องทางการจำหน่ายสินค้าการเกษตร เช่น การจัดงานมหกรรมปศุสัตว์โคราช, จัดงาน Roadshow สินค้าปศุสัตว์ การจัดเทศกาลอาหารปิ้งย่าง เป็นต้น รวมถึงการพัฒนาช่องทางการตลาดใหม่โดยเน้นการสร้างมาตรฐานการตลาดปศุสัตว์ เช่น การพัฒนาการซื้อขายโดยการชั่งน้ำหนัก ผลักดันให้เกิดการกำหนดราคากลางสินค้าปศุสัตว์ ตลาดซื้อขายออนไลน์ เป็นต้น

๔) แผนงานโครงการ

(๑) แผนงาน พัฒนาเพื่อยกระดับด้านการเกษตร

(๒) โครงการ พัฒนาด้านการเกษตร

กิจกรรมหลักที่ ๑ พัฒนาแหล่งน้ำเพื่อเพิ่มพื้นที่ที่มีความเหมาะสมสำหรับ การทำเกษตรกรรม

กิจกรรมหลักที่ ๒ พัฒนาทรัพยากรดินและน้ำเพิ่มความอุดมสมบูรณ์

กิจกรรมหลักที่ ๓ พัฒนาขีดความสามารถด้านการผลิตพืชเศรษฐกิจและพืชทางเลือกให้ได้มาตรฐาน และมีมูลค่าสูง

กิจกรรมหลักที่ ๔ พัฒนาขีดความสามารถด้านปศุสัตว์ของจังหวัดให้มีประสิทธิภาพได้มาตรฐาน และมีผลผลิตเป็นที่ต้องการของตลาด

กิจกรรมหลักที่ ๕ ยกระดับการผลิต พัฒนาและเพิ่มศักยภาพการผลิตด้านการประมงของจังหวัด นครราชสีมา

กิจกรรมหลักที่ ๖ บริหารจัดการด้านการประมงและทรัพยากรสัตว์น้ำให้มีความยั่งยืนและคงความ หลากหลาย

กิจกรรมหลักที่ ๗ ยกระดับการผลิตด้วยการส่งเสริมการใช้เทคโนโลยีและนวัตกรรมใหม่

กิจกรรมหลักที่ ๗ ยกระดับขีดความสามารถทางการตลาดสินค้าเกษตรให้เกษตรกร

ประเด็นการพัฒนาที่ ๒ ส่งเสริม พัฒนา โครงสร้างพื้นฐาน เพื่อยกระดับเศรษฐกิจ การท่องเที่ยว การค้า การลงทุน อุตสาหกรรม เศรษฐกิจ BCG และเขตเศรษฐกิจพิเศษ

๑) วัตถุประสงค์

๑. เพื่อยกระดับระบบนิเวศทางการท่องเที่ยว (Tourism Eco System) ของจังหวัดนครราชสีมา ให้โดดเด่น มีอัตลักษณ์เป็นที่ยอมรับ เป็นแหล่งท่องเที่ยวคุณภาพ และเชื่อมโยงในทุกมิติ

๒. เพื่อขีดความสามารถทางการแข่งขันของการบริหารจัดการการท่องเที่ยวเชิงสร้างสรรค์ ของจังหวัดนครราชสีมา

๓. เพื่อยกระดับชุมชนให้มีศักยภาพด้านการท่องเที่ยวเชิงสร้างสรรค์และศิลปวัฒนธรรมเพิ่มขึ้น

๔. เพื่อยกระดับความเชื่อมั่นในการจัดงานในโคราชเมืองไมซ์ซิตี้ (MICE City) ที่มีความปลอดภัย จากสถานการณ์การแพร่ระบาดของโรคติดเชื้อไวรัสโคโรนา ๒๐๑๙ (COVID-๑๙)

๕. เพื่อพัฒนาและยกระดับระบบการเดินทางขนส่ง ของจังหวัดนครราชสีมาให้เป็นศูนย์กลาง ของภาคตะวันออกเฉียงเหนือ

๖. เพื่อพัฒนาจังหวัดนครราชสีมาให้เป็นศูนย์กลางเศรษฐกิจ และอุตสาหกรรม ของภาคตะวันออกเฉียงเหนือ

๒) เป้าหมายและตัวชี้วัดของประเด็นการพัฒนา

๑. GPP ด้านการท่องเที่ยว เพิ่มขึ้นร้อยละ ๑-๒ ต่อปี

๒. ร้อยละ ๘๐ - ๘๕ ของนักท่องเที่ยวและผู้มาเยือนมีความพึงพอใจต่อการบริหารจัดการ การท่องเที่ยวของจังหวัด

๓. เมืองและชุมชนที่มีศักยภาพด้านการท่องเที่ยวเชิงสร้างสรรค์และวัฒนธรรม ไม่น้อยกว่า ๑๐ -๒๐ ชุมชนต่อปี

๔. ผู้เข้าร่วมในการจัดงานเมืองไมซ์ (MICE City) ของจังหวัด ร้อยละ ๘๐ - ๘๕ มีความเชื่อมั่น ในความปลอดภัยจากปัญหา Covid-๑๙

๕. ระบบการคมนาคมขนส่งของจังหวัด ได้รับการพัฒนา ครบทั้ง ๓ ประเภท

๕. GPP ภาคอุตสาหกรรม เพิ่มขึ้นร้อยละ ๑ ต่อปี

๖. มีเงินลงทุนเข้ามาในจังหวัดเพิ่มขึ้น ร้อยละ ๑ ต่อปี

๓) แนวทางการพัฒนา

๑. ส่งเสริมและพัฒนาระบบนิเวศทางการท่องเที่ยว (Tourism Eco System) ของโคราชสู่การเป็น จุดหมายปลายทางของการท่องเที่ยว โดยการพัฒนาและปรับปรุงแหล่งท่องเที่ยวทุกประเภท โดยเฉพาะ การท่องเที่ยวเชิงนิเวศ ให้มีความสะดวก สะอาด และปลอดภัย จัดให้มีกิจกรรมการเดินทางท่องเที่ยว ของจังหวัดนครราชสีมา และกิจกรรมอื่น ๆ เพื่อสร้างความยั่งยืน และรวมถึงการเพิ่มศักยภาพการบริหาร จัดการระบบการท่องเที่ยวของจังหวัดนครราชสีมา ให้รองรับกับความต้องการของนักท่องเที่ยวในยุควิถีใหม่

๒. ยกระดับเมืองท่องเที่ยวสู่การเป็นเมืองสร้างสรรค์และวัฒนธรรม โดยการคัดเลือกพื้นที่/ประเภท ของเมืองสร้างสรรค์และวัฒนธรรม และการจัดกิจกรรมส่งเสริมการท่องเที่ยวเมืองสร้างสรรค์และวัฒนธรรม เพื่อสร้างความยั่งยืน

๓. ยกกระดับความปลอดภัยของเมืองจัดการประชุม นิทรรศการ และงานอีเวนต์ (MICE City) โดยการสร้างอุปทานของโคราชเมืองไมซ์ซิตี้ ให้มีความปลอดภัยจากสถานการณ์การแพร่ระบาดของโรคติดเชื้อไวรัสโคโรนา ๒๐๑๙ การส่งเสริมการจัดงานประชุม นิทรรศการ และงานอีเวนต์ของโคราชเมืองไมซ์ (MICE City) และการจัดกิจกรรมประชาสัมพันธ์และสร้างการรับรู้ โคราชเมืองไมซ์ เพื่อสร้างความยั่งยืน

๔. พัฒนาโครงสร้างพื้นฐานสู่ความเป็นศูนย์กลางการขนส่งและโลจิสติกส์ โดยการส่งเสริมระบบบริหารจัดการท่าเรือบก (Dry Port) จังหวัดนครราชสีมา มุ่งสู่ความเป็นศูนย์กลางการเชื่อมโยงสินค้าและผลิตภัณฑ์ระหว่าง EEC กับ CLMV

๕. พัฒนาโครงสร้างพื้นฐานการคมนาคมขนส่งภายในจังหวัดนครราชสีมา เพื่อรองรับการเติบโตทางเศรษฐกิจ และการท่องเที่ยว

๖. พัฒนาอาชีพและรายได้ของภาคอุตสาหกรรมการขนส่งและโลจิสติกส์ โดยการเพิ่มทักษะบุคลากรในจังหวัดเพื่อรองรับการเติบโตของท่าเรือบก (Dry Port) จังหวัดนครราชสีมา

๗. ส่งเสริมเอกชนร่วมลงทุนในกิจการของ (Public Private Partnership: PPP) โดยการส่งเสริมให้เกิดกิจกรรมภายใต้กรอบทางการพัฒนาพื้นที่ระเบียงเศรษฐกิจภาคตะวันออกเฉียงเหนือ (Northeastern Economic Corridor: NeEC - Bioeconomy) ของจังหวัดนครราชสีมา การประชาสัมพันธ์และสร้างการรับรู้ เขตพื้นที่และการมีส่วนร่วมการลงทุนท่าเรือบกนครราชสีมาในรูปแบบ PPP การส่งเสริมและพัฒนา ศูนย์ส่งเสริมการลงทุนผู้ประกอบการด้านอุตสาหกรรมการขนส่งและโลจิสติกส์ และการส่งเสริมการมีส่วนร่วมของศูนย์กระจายสินค้าภาคเอกชน

๘. ส่งเสริมอุตสาหกรรมที่มีมูลค่าสูง ๑๐ อุตสาหกรรมเป้าหมายและอุตสาหกรรมเป้าหมายพิเศษ โดยการพัฒนาความเข้มแข็งและยั่งยืนให้กับผู้ประกอบการด้านอุตสาหกรรมการขนส่งและโลจิสติกส์ และส่งเสริมการใช้ประโยชน์ของพื้นที่ที่มีความได้เปรียบด้านการแข่งขัน

๔) แผนงานโครงการ

(๑) แผนงาน ยกกระดับเศรษฐกิจ การท่องเที่ยว การค้า และการลงทุน

(๒) โครงการ โครงการพัฒนาด้านเศรษฐกิจ โครงข่ายคมนาคม การค้า การท่องเที่ยว บริการ และการลงทุน

กิจกรรมหลักที่ ๑ ส่งเสริมระบบนิเวศทางการท่องเที่ยว (Tourism Eco System) ของโคราชสู่การเป็นจุดหมายปลายทางของการท่องเที่ยวคุณภาพ

กิจกรรมหลักที่ ๒ ยกกระดับเมืองท่องเที่ยวสู่การเป็นเมืองสร้างสรรค์และวัฒนธรรม

กิจกรรมหลักที่ ๓ ยกกระดับความปลอดภัยของเมืองเพื่อรองรับการจัดการประชุม นิทรรศการ และงานอีเวนต์

กิจกรรมหลักที่ ๔ พัฒนาโครงสร้างพื้นฐานสู่ความเป็นศูนย์กลางการขนส่งและโลจิสติกส์

กิจกรรมหลักที่ ๕ พัฒนาโครงสร้างพื้นฐานการคมนาคมขนส่งภายในจังหวัดนครราชสีมา

กิจกรรมหลักที่ ๖ พัฒนาอาชีพและรายได้ของภาคอุตสาหกรรมการขนส่งและโลจิสติกส์

กิจกรรมหลักที่ ๗ ส่งเสริมเอกชนร่วมลงทุนในกิจการของ (Public Private Partnership: PPP)

กิจกรรมหลักที่ ๘ ส่งเสริมอุตสาหกรรมที่มีมูลค่าสูง ๑๐ อุตสาหกรรมเป้าหมายและอุตสาหกรรมเป้าหมายพิเศษ และมีการแข่งขันสูง

ประเด็นการพัฒนาที่ ๓ เสริมสร้างและพัฒนาคน ชุมชน เมือง และการยกระดับการบริหารจัดการภาครัฐ เพื่อสังคมคุณภาพสูง”

๑) วัตถุประสงค์

๑. เพื่อดูแลช่วยเหลือคนจน ผู้ด้อยโอกาส ผู้สูงอายุ และวัยทำงานที่ได้รับผลกระทบจากวิกฤติการแพร่ระบาดของไวรัสโควิด ให้มีคุณภาพชีวิตที่ดี พึ่งพาตนเอง พึ่งพาครอบครัว และพึ่งพากันในชุมชนได้

๒. เพื่อยกระดับการบริหารจัดการภาครัฐของจังหวัดในลักษณะการทำงานแบบบูรณาการ

๒) เป้าหมายและตัวชี้วัดของประเด็นการพัฒนา

๑. ผู้สูงวัยทุกคนมีสุขภาพที่ดี

๒. ร้อยละ ๒๕ ของผู้ด้อยโอกาสและผู้สูงอายุ มีงานทำ และมีรายได้เพิ่มขึ้น

๓. เด็กอายุ ๖-๑๒ ปี ไม่น้อยกว่าร้อยละ ๙๐ มีภาวะโภชนาการเท่ากับหรือมากกว่าเกณฑ์มาตรฐานที่กำหนด

๔. ผู้เรียนระดับปฐมวัยทุกคน ได้รับการเตรียมความพร้อม ให้เจริญเติบโตตามวัย และผู้เรียนทุกช่วงวัย ได้รับการพัฒนาครอบคลุมตามหลักสูตร มีสมรรถนะที่จำเป็น อ่านออกเขียนได้ตามวัย คิดวิเคราะห์ สังเคราะห์ที่เหมาะสมในแต่ละช่วงวัยได้

๕. เมืองเป้าหมายของจังหวัด จำนวน ๒ เมือง ได้รับการประกาศเป็นเมือง Smart city พร้อมทั้งสามารถรักษามาตรฐานได้อย่างยั่งยืน

๖. ประชาชนมีความพึงพอใจของประชาชนต่อการบริการของหน่วยงานภาครัฐเพิ่มมากยิ่งขึ้น

๓) แนวทางการพัฒนา

๑. ขับเคลื่อนกิจการผู้สูงวัยให้ไปสู่ตามเกณฑ์มาตรฐาน โดยการใช้กลไกระดับตำบลในการขับเคลื่อนกิจกรรมผู้สูงอายุ ผู้สูงอายุคุณภาพต่อเนื่อง และการใช้กลไกในระดับอำเภอในการพัฒนาสู่เมืองที่เป็นมิตรกับผู้สูงอายุผ่านเกณฑ์ระดับพื้นฐานรวมถึงขับเคลื่อนชมรมผู้สูงวัยให้ไปสู่เกณฑ์ที่กำหนด

๒. ยกระดับการให้บริการสุขภาพผู้สูงอายุ ด้วยการเพิ่มการคัดกรองสุขภาพผู้สูงอายุโดยการคัดกรอง ADL การลดกลุ่มผู้สูงอายุติดเตียง และการเพิ่มศักยภาพทีมป้องกันการพลัดตกหกล้ม

๓. เร่งรัดการกลับคืน สร้างความเข้มแข็งให้กับชุมชนและประชาชน อันเนื่องจากปัญหา Covid-๑๙ โดยการใช้กลไกของตำบลที่ใกล้ชิดและเข้าถึงประชาชนมากที่สุดใน การให้ความรู้และสร้างภูมิคุ้มกันด้านการดำรงชีวิตที่ได้รับผลกระทบจากปัญหา Covid-๑๙ การพัฒนาผลิตภัณฑ์ชุมชนและอาชีพตามปัญหาและความต้องการของชุมชน ในสถานการณ์ชีวิตวิถีใหม่ และฟื้นฟูเศรษฐกิจชุมชน เช่น การใช้ประโยชน์จากนวัตกรรมและต่อยอดสู่การสร้างอาชีพใหม่แก่ชุมชน และการสร้างผลิตภัณฑ์เชิงวัฒนธรรมที่มีคุณค่าเพื่อการสร้างรายได้และสร้างความภาคภูมิใจในภูมิปัญญาท้องถิ่นของชุมชน

๔. เสริมสร้างและพัฒนากลุ่มเด็กปฐมวัยและเด็กวัยเรียน ให้มีทักษะชีวิตขั้นพื้นฐานที่จำเป็นและมีเครื่องมือในการเรียนรู้ เพื่อพัฒนาสู่มาตรฐานสากล และศตวรรษที่ ๒๑ ด้วยการเตรียมความพร้อม เด็กปฐมวัยให้เจริญเติบโตตามวัยก่อนเข้าเรียนระดับประถมศึกษาโดยให้ครอบคลุมและทั่วถึงในทุกพื้นที่การพัฒนา เด็กวัยเรียนระดับการศึกษาขั้นพื้นฐาน โดยมุ่งให้ครอบคลุมตามหลักสูตร มุ่งให้ผู้เรียนมีสมรรถนะ ที่จำเป็นและมีขีดความสามารถในการคิดวิเคราะห์ สังเคราะห์ที่เหมาะสมในแต่ละช่วงวัยได้

๕. เร่งรัดการช่วยเหลือกลุ่มเปราะบางเพื่อลดความเหลื่อมล้ำ รวมถึงการพัฒนาคนทุกช่วงวัย เพื่อให้อยู่ดีมีสุข ได้รับประโยชน์จากการพัฒนาตามหลักเศรษฐกิจพอเพียง โดยไม่ทิ้งใครไว้ข้างหลัง และส่งเสริมการบูรณาการแก้ไขปัญหาด้วยความร่วมมือจากทุกภาคส่วนเพื่อให้การพัฒนาคุณภาพชีวิตกลุ่มเปราะบางเกิดขึ้นอย่างยั่งยืนด้วยการใช้กลไกระดับพื้นที่ในการขับเคลื่อนการดำเนินการช่วยเหลือกลุ่มเปราะบาง ทุกช่วงวัย

๖. ส่งเสริมการขับเคลื่อนแนวคิดการเสริมสร้างคุณลักษณะพลเมืองดี มีคุณธรรม ถึงพร้อมด้วยความพอเพียง มีวินัย สุจริต จิตอาสา ในสังคมที่เป็นธรรมไม่ทอดทิ้งกัน โดยการส่งเสริมแนวคิดจิตอาสา และขยายฐานไปสู่ทุกหน่วยทางสังคมของจังหวัด และการสนับสนุนการสร้างเสริมในการวิเคราะห์และรับรู้ข่าวสารที่ถูกต้อง เพื่อการตัดสินใจ ในการดำรงชีวิตที่มีคุณภาพ

๗. ส่งเสริมการเรียนรู้ตลอดชีวิต (Life-long Learning) เพื่อการพัฒนาขีดความสามารถอย่างต่อเนื่องของประชาชน โดยการสร้างโอกาสของวัยแรงงาน ได้ Up/Re Skill ให้มีทักษะเพียงพอ

เพื่อรองรับการเปลี่ยนแปลงของตลาดแรงงานในอนาคต และการใช้เทคโนโลยีสู่การแก้ปัญหาเมือง และความ เป็นเมืองอัจฉริยะ

๘. ส่งเสริมการดูแลสุขภาพของประชาชน โดยการควบคุมและป้องกันโรคจากสัตว์สู่คน และการควบคุมและป้องกันโรคอุบัติใหม่

๙. ยกระดับการบริหารจัดการภาครัฐของจังหวัดในลักษณะการทำงานแบบบูรณาการ โดยยกระดับการบริหารงานจังหวัดแบบบูรณาการที่เชื่อมโยงทุกภาคส่วนราชการ ภาคเอกชน และ ภาคประชาชน ที่เน้นการมีส่วนร่วมในทุกมิติ และการขับเคลื่อนการบริหารตามแนวทางที่กำหนดไว้ร่วมกัน เพื่อประโยชน์สูงสุดของประชาชน

๑๐. เร่งรัดพัฒนาขีดความสามารถของจังหวัดให้ไปสู่การเป็น Smart City โดยพัฒนาปรับปรุง ระบบสนับสนุนการบริหารและให้บริการตามแนวทางของ digital transformation

๔) แผนงานโครงการ

(๑) แผนงาน พัฒนาคน ชุมชน และเมือง

(๒) โครงการ โครงการพัฒนาด้านสังคม

กิจกรรมหลักที่ ๑ ขับเคลื่อนกิจการผู้สูงวัยให้ไปสู่ตามเกณฑ์มาตรฐาน

กิจกรรมหลักที่ ๒ ยกระดับการให้บริการสุขภาพผู้สูงอายุ

กิจกรรมหลักที่ ๓ สร้างความเข้มแข็งให้กับชุมชนและประชาชน อันเนื่องจากปัญหา Covid-๑๙

กิจกรรมหลักที่ ๔ เสริมสร้างและพัฒนาเด็กปฐมวัยและเด็กวัยเรียน

กิจกรรมหลักที่ ๕ การช่วยเหลือกลุ่มเปราะบางเพื่อลดความเหลื่อมล้ำ

กิจกรรมหลักที่ ๖ การขับเคลื่อนแนวคิดการเสริมสร้างคุณลักษณะพลเมืองดี มีคุณธรรม

กิจกรรมหลักที่ ๗ ส่งเสริมการเรียนรู้ตลอดชีวิต (Life-long Learning) เพื่อการพัฒนาขีด ความสามารถอย่างต่อเนื่องของประชาชน

กิจกรรมหลักที่ ๘ ส่งเสริมการดูแลสุขภาพของประชาชน

กิจกรรมหลักที่ ๙ ยกระดับการบริหารจัดการภาครัฐของจังหวัดในลักษณะ การทำงานแบบบูรณาการ

กิจกรรมหลักที่ ๑๐ เร่งรัดพัฒนาขีดความสามารถของจังหวัดให้ไปสู่การเป็น Smart City

ประเด็นการพัฒนาที่ ๔ ยกระดับบริหารจัดการทรัพยากรธรรมชาติและสิ่งแวดล้อมให้เกิดสมดุลและยั่งยืน

๑) วัตถุประสงค์

๑. เพื่อให้ทรัพยากรป่าไม้ของจังหวัด มีความสมบูรณ์ เกิดสมดุล ยั่งยืนและลดผลกระทบจากสัตว์ ป่าออกนอกพื้นที่อนุรักษ์

๒. เพื่อปรับปรุง และส่งเสริมการใช้ประโยชน์พื้นที่ดินเค็ม

๓. เพื่อให้จังหวัดมีสภาพแวดล้อมที่ดีและอยู่ในเกณฑ์มาตรฐาน (คุณภาพอากาศ คุณภาพน้ำ และ การบริหารจัดการขยะมูลฝอย)

๔. เพื่อให้มีทรัพยากรน้ำอุปโภค บริโภคอย่างเพียงพอ และลดปัญหาภัยแล้ง และอุทกภัย

๕. เพื่อเพิ่มขีดความสามารถในการพึ่งพาตนเองด้านพลังงาน

๖. เพื่อรักษา ต่อยอด และยกระดับคุณค่าฐานทรัพยากร ระบบนิเวศ และความหลากหลายทาง ชีวภาพ ในระดับชาติและนานาชาติ สู่วิถีชีวิตชุมชนที่ยั่งยืน ปลอดภัย และเป็นมิตรต่อสิ่งแวดล้อม (Korat Green Deal)

๒) เป้าหมายและตัวชี้วัดของประเด็นการพัฒนา

๑. พื้นที่ป่าเพิ่มขึ้น ๑๒,๐๐๐ ไร่ต่อปี

๒. สัตว์ป่าออกนอกพื้นที่ลดลง

๓. พื้นที่ดินเค็มในแต่ละปีได้รับการจัดการและสามารถนำมาใช้ประโยชน์ได้ ร้อยละ ๒

๔. ปริมาณฝุ่นละอองขนาดเล็ก (PM ๒.๕) ในชุมชนเมือง อยู่ในเกณฑ์มาตรฐานเพิ่มขึ้น
๕. ปริมาณขยะมูลฝอยชุมชน ร้อยละ ๗๕ ของปริมาณขยะที่เกิดขึ้น ได้รับการจัดการอย่างถูกต้อง
๖. คุณภาพน้ำในลำน้ำสายหลักอยู่ในเกณฑ์มาตรฐานเพิ่มขึ้น ร้อยละ ๑๐ ต่อปี (โดยวัดตามเกณฑ์มาตรฐานของกรมควบคุมมลพิษ)
๗. หมู่บ้านมีปริมาณน้ำเพื่อการอุปโภค บริโภคในระดับที่เพียงพอเพิ่มขึ้น
๘. จำนวนพื้นที่ที่ได้รับผลกระทบจากภัยแล้ง และอุทกภัยลดลง ร้อยละ ๑๐ ต่อปี
๙. ปริมาณพลังงานทางเลือก/พลังงานทดแทนที่ผลิตได้เพิ่มขึ้น ร้อยละ ๑๐ ต่อปี
๑๐. พื้นที่อนุรักษ์ของจังหวัด ทั้ง ๕ แห่ง ยังคงสถานะในระดับชาติ และนานาชาติ (มรดกโลก ๑ แห่ง พื้นที่สงวนชีวมวล ๑ แห่ง จีโอพาร์ค ๑ แห่ง และศูนย์อนุรักษ์พันธุกรรมพืช ๒ แห่ง)
๑๑. ปริมาณคาร์บอนเครดิตต่อปริมาณการปล่อยก๊าซเรือนกระจกเพิ่มขึ้น ร้อยละ ๑ ต่อปี

๓) แนวทางการพัฒนา

๑. ยกระดับการป้องกันและฟื้นฟูพื้นที่ป่าในส่วนของการป้องกันปราบปรามการลักลอบตัดไม้ทำลายป่า การจัดการไฟป่า และการฟื้นฟูสภาพป่า
๒. เร่งรัดการดำเนินการเพื่อลดจำนวนสัตว์ป่าออกนอกพื้นที่ โดยการกำหนดมาตรการป้องกันและติดตามสัตว์ป่าออกนอกพื้นที่ การฟื้นฟูแหล่งน้ำและแหล่งอาหารสัตว์ป่าในพื้นที่เสี่ยง และการพัฒนาระบบติดตาม และคาดการณ์สภาพอากาศ สำหรับการจัดการแหล่งน้ำในพื้นที่ต้นน้ำ
๓. เพิ่มประสิทธิภาพการจัดการพื้นที่ดินเค็ม โดยการเร่งการลดระดับความเค็มของดินในพื้นที่ที่ประสบปัญหาการป้องกันการแพร่กระจายดินเค็ม และการปรับปรุงบำรุงดินและปลูกพืชทนเค็ม รวมทั้งการพัฒนาวิธีการใช้ประโยชน์จากพื้นที่ดินเค็มในการทำการเกษตรทางเลือก
๔. เพิ่มประสิทธิภาพการจัดการฝุ่นละอองขนาดเล็ก (PM ๒.๕) ด้วยการลดและติดตามปริมาณฝุ่นละออง โดยใช้เทคโนโลยีแพลตฟอร์มเพื่อเพิ่มขีดความสามารถในการเฝ้าระวัง ดำเนินการตามมาตรการการเฝ้าระวัง และจัดกิจกรรมที่ช่วยในการลดปริมาณฝุ่นละออง
๕. เพิ่มประสิทธิภาพการจัดการขยะมูลฝอย โดยการคัดแยกขยะในชุมชน ดำเนินกิจกรรม ๓ R การนำขยะรีไซเคิลไปใช้ประโยชน์เพิ่มมูลค่าก่อให้เกิดรายได้และปรับปรุงระบบกำจัดขยะมูลฝอยแบบถูกหลักวิชาการ
๖. เพิ่มประสิทธิภาพการจัดการน้ำเสียก่อนลงสู่แหล่งน้ำ โดยเร่งบำบัดน้ำเสียในชุมชนและน้ำทิ้งจากโรงงานอุตสาหกรรมให้มีค่ามาตรฐานควบคุมการระบายน้ำทิ้ง และการปรับปรุงระบบบำบัดน้ำเสียให้เกิดประสิทธิภาพสูงสุด
๗. เพิ่มศักยภาพการบริหารจัดการน้ำอุปโภคบริโภค โดยการจัดให้มีน้ำอุปโภคบริโภคให้หมู่บ้านที่ขาดแคลน และจัดหาน้ำสำรอง
๘. เพิ่มประสิทธิภาพการจัดการภัยแล้ง น้ำท่วมขัง และอุทกภัย โดยการพัฒนาแบบสารสนเทศเพื่อลดและติดตามการเกิดปัญหาภัยแล้ง น้ำท่วมขังรอการระบาย อุทกภัย และพัฒนาโครงสร้างพื้นฐานเพื่อป้องกันการเกิดภัยพิบัติ
๙. ส่งเสริมการผลิตและใช้พลังงานทางเลือก/พลังงานทดแทน โดยเพิ่มการผลิตไฟฟ้าจากพลังงานแสงอาทิตย์ และพลังงานชีวมวล และพลังงานทางเลือกอื่นๆ
๑๐. บริหารจัดการโคราชจีโอพาร์คให้เกิดความยั่งยืน โดยการประชาสัมพันธ์ และสร้างการรับรู้ ความรู้ ความเข้าใจ สร้างการมีส่วนร่วมของชุมชนท้องถิ่น พัฒนาศูนย์เรียนรู้แหล่งโคราชจีโอพาร์ค ส่งเสริมการอนุรักษ์มรดกทางธรณี ธรรมชาติ และวัฒนธรรม โคราชจีโอพาร์ค ทักษะภูมิปัญญาท้องถิ่นต่อยอดผลิตภัณฑ์อัตลักษณ์ท้องถิ่น การศึกษาหลักสูตรโคราช จีโอพาร์ค และเชื่อมโยงโปรแกรมการอนุรักษ์อื่นของยูเนสโกในพื้นที่จังหวัด

๑๑. บริหารจัดการพื้นที่สงวนชีวมณฑลสะแกกราช โดยประชาสัมพันธ์ และสร้างการรับรู้ ความรู้ ความเข้าใจ ส่งเสริมการมีส่วนร่วมของชุมชนรอบพื้นที่สงวนชีวมณฑล ต่อยอดผลงานวิจัยความหลากหลายทางชีวภาพเพื่อการพัฒนาพื้นที่อย่างยั่งยืน และเชื่อมโยงโปรแกรมการอนุรักษ์อื่นของยูเนสโกในพื้นที่จังหวัด

๑๒. บริหารจัดการพื้นที่มรดกโลก กลุ่มป่าดงพญาเย็น-เขาใหญ่ โดยการส่งเสริมการมีส่วนร่วมของชุมชนรอบพื้นที่มรดกโลก การดำเนินกิจกรรมการอนุรักษ์พื้นที่มรดกโลก และเชื่อมโยงโปรแกรมการอนุรักษ์อื่นของยูเนสโกในพื้นที่จังหวัด

๑๓. ส่งเสริมกิจกรรมลดการปล่อยก๊าซเรือนกระจก โดยพัฒนาต่อยอดองค์ความรู้เกี่ยวกับการใช้ประโยชน์ความหลากหลายทางชีวภาพและภูมิปัญญาของชุมชนและท้องถิ่นไปสู่การใช้ประโยชน์เชิงพาณิชย์ พัฒนาเศรษฐกิจจากฐานชีวภาพ ทรัพยากรธรรมชาติและสิ่งแวดล้อม มุ่งสู่เศรษฐกิจฐานนวัตกรรมที่มีมูลค่าสูง และเป็นมิตรต่อสิ่งแวดล้อม และสร้างวิถีชีวิตที่ยั่งยืน มีความปลอดภัย และเป็นมิตรต่อสิ่งแวดล้อม

๔) แผนงานโครงการ

(๑) แผนงาน ยกระดับบริหารจัดการทรัพยากรธรรมชาติและสิ่งแวดล้อม

(๒) โครงการ โครงการบริหารจัดการด้านทรัพยากรธรรมชาติและสิ่งแวดล้อม

กิจกรรมหลักที่ ๑ ยกระดับการป้องกันและฟื้นฟูพื้นที่ป่า

กิจกรรมหลักที่ ๒ เร่งรัดการดำเนินการเพื่อลดจำนวนสัตว์ป่าออกนอกพื้นที่

กิจกรรมหลักที่ ๓ เพิ่มประสิทธิภาพการจัดการพื้นที่ดินเค็ม

กิจกรรมหลักที่ ๔ เพิ่มประสิทธิภาพการจัดการฝุ่นละอองขนาดเล็ก (PM ๒.๕)

กิจกรรมหลักที่ ๕ เพิ่มประสิทธิภาพการจัดการขยะมูลฝอย

กิจกรรมหลักที่ ๖ เพิ่มประสิทธิภาพการจัดการน้ำเสียก่อนลงสู่แหล่งน้ำ

กิจกรรมหลักที่ ๗ เพิ่มศักยภาพการบริหารจัดการน้ำอุปโภคบริโภค

กิจกรรมหลักที่ ๘ เพิ่มประสิทธิภาพการจัดการภัยแล้ง น้ำท่วมขัง และอุทกภัย

กิจกรรมหลักที่ ๙ ส่งเสริมการผลิตและใช้พลังงานทางเลือก/พลังงานทดแทน

กิจกรรมหลักที่ ๑๐ บริหารจัดการโคราชจีโอพาร์คให้เกิดความยั่งยืน

กิจกรรมหลักที่ ๑๑ บริหารจัดการพื้นที่สงวนชีวมณฑลสะแกกราช

กิจกรรมหลักที่ ๑๒ บริหารจัดการพื้นที่มรดกโลก กลุ่มป่าดงพญาเย็น-เขาใหญ่

กิจกรรมหลักที่ ๑๓ ส่งเสริมกิจกรรมลดการปล่อยก๊าซเรือนกระจก

ประเด็นการพัฒนาที่ ๕ ยกระดับด้านความมั่นคงปลอดภัยในชีวิตและทรัพย์สินของประชาชน

๑) วัตถุประสงค์

๑. เพื่อให้ประชาชนมีความปลอดภัยในชีวิตและทรัพย์สิน รวมทั้งเกิดความสงบเรียบร้อยภายในจังหวัด

๒. เพื่อเสริมสร้างศักยภาพในการป้องกันและลดผลกระทบจากสาธารณภัย

๓. เพื่อยกระดับการจัดการป้องกันและลดอุบัติเหตุทางถนน

๒) เป้าหมายและตัวชี้วัดของประเด็นการพัฒนา

๑. คดีอาญา (ที่สำคัญ) ลดลง ร้อยละ ๕ ต่อปี

๒. พื้นที่ที่ได้รับผลกระทบจากสาธารณภัยลดลง ร้อยละ ๑๐ ต่อปี

๓. อัตราผู้เสียชีวิตจากอุบัติเหตุทางถนนต่อแสนประชากรลดลง ร้อยละ ๒ ต่อปี

๓) แนวทางการพัฒนา

๑. พัฒนาขีดความสามารถในระบบการดูแลสุขภาพความปลอดภัยในชีวิตและทรัพย์สินของประชาชน โดยการสร้างเครือข่ายบูรณาการในการป้องกันปัญหาอาชญากรรมในชุมชน การติดตั้งกล้องโทรทัศน์วงจรปิดในพื้นที่เสี่ยงของจังหวัด และการตั้งจุดตรวจจุดสกัดในพื้นที่เสี่ยง เส้นทางคมนาคมหลัก และเส้นทางรองของจังหวัด

๒. ยกระดับการรับรู้ของประชาชนในความรู้ด้านสิทธิและเสรีภาพขั้นพื้นฐาน โดยการสร้างการรับรู้กฎหมาย สิทธิและเสรีภาพของประชาชนตามรัฐธรรมนูญแห่งราชอาณาจักรไทย

๓. เพิ่มพื้นที่ที่มีศักยภาพในการป้องกันและบรรเทาสาธารณภัย โดยการเสริมสร้างแนวทางในการป้องกันและลดผลกระทบจากสาธารณภัย และสร้างการรับรู้ในการป้องกันและบรรเทาสาธารณภัยให้กับประชาชน

๔. ยกระดับการจัดการป้องกันและลดอุบัติเหตุทางถนน โดยการเสริมสร้างความปลอดภัยและลดผลกระทบจากอุบัติเหตุทางถนน และสร้างการรับรู้ในการป้องกันและลดอุบัติเหตุทางถนนให้กับประชาชน

๔) แผนงานโครงการ

(๑) แผนงาน ความมั่นคงปลอดภัยในชีวิตและทรัพย์สินของประชาชน

(๒) โครงการ โครงการรักษาความมั่นคงและปลอดภัยในชีวิตและทรัพย์สินของประชาชน

กิจกรรมหลักที่ ๑ พัฒนาขีดความสามารถในระบบการดูแลสุขภาพความปลอดภัย ในชีวิตและทรัพย์สินของประชาชน

กิจกรรมหลักที่ ๒ ยกระดับการรับรู้ของประชาชนในความรู้ด้านสิทธิและเสรีภาพขั้นพื้นฐาน

กิจกรรมหลักที่ ๓ เพิ่มพื้นที่ที่มีศักยภาพในการป้องกันและบรรเทาสาธารณภัย

กิจกรรมหลักที่ ๔ ยกระดับการจัดการป้องกันและลดอุบัติเหตุทางถนน

๑.๔ ยุทธศาสตร์การพัฒนาขององค์กรปกครองส่วนท้องถิ่นในเขตจังหวัด

ยุทธศาสตร์การพัฒนาขององค์กรปกครองส่วนท้องถิ่นในเขตจังหวัดนครราชสีมา โดยมุ่งเน้นพัฒนา ด้านเศรษฐกิจ เมื่อนำอยู่ รักษาสิ่งแวดล้อมและทรัพยากรธรรมชาติ ปกป้องสถาบัน พัฒนาองค์กรให้มีประสิทธิภาพ สานต่อแนวทางพระราชดำริ ด้านการศึกษา การเกษตร พัฒนาสังคม ด้านการพัฒนา สาธารณสุข ด้านการพัฒนาโครงสร้างพื้นฐาน ด้านการพัฒนาการท่องเที่ยว ศาสนา-วัฒนธรรมประเพณีและ กีฬา ด้านการบริหารจัดการบ้านเมืองที่ดี ด้านการรักษาความปลอดภัยในชีวิตและทรัพย์สินด้านการอนุรักษ์ ทรัพยากรธรรมชาติและสิ่งแวดล้อม โดยปัจจุบันมีรายละเอียดของยุทธศาสตร์การพัฒนาขององค์กรปกครอง ส่วนท้องถิ่นในเขตจังหวัดนครราชสีมา ดังนี้

๑) ยุทธศาสตร์ด้านโครงการตามแนวทางพระราชดำริ

๑.๑) ส่งเสริม สนับสนุนการบริหารจัดการน้ำเพื่อแก้ไขและป้องกันปัญหาอุทกภัยอย่างเป็นระบบตาม แนวทางพระราชดำริ เช่น การบริหารจัดการน้ำ เตรียมรับมือ สู้ภัยแล้ง

๑.๒) ส่งเสริมการพัฒนาชุมชนและสังคมตามแนวปรัชญาเศรษฐกิจพอเพียง

๒) ยุทธศาสตร์ด้านการพัฒนาคุณภาพชีวิต

๒.๑) ยกระดับคุณภาพการศึกษา ผลิตคนที่มีคุณภาพ และมีสติปัญญา รอบรู้ เท่าทันการเปลี่ยนแปลง

๒.๒) ลดความเหลื่อมล้ำ สร้างคนให้มีคุณภาพ เช่นการพัฒนา คุณภาพชีวิตให้กับผู้สูงอายุ เด็ก สตรี และผู้ด้อยโอกาส ให้ดีขึ้น

๒.๓) พัฒนาคอนให้มีสุขภาวะที่ดี ทั้งร่างกาย จิตใจ เช่น สาธารณสุข สร้างสุขภาพประชาชน “๓๐.๒ส.” (อาหาร ออกกำลังกาย อารมณ์ ไม่สูบบุหรี่ และไม่ดื่มสุรา) สนับสนุนอุปกรณ์ทางการแพทย์

๒.๔) ส่งเสริมงานป้องกันแก้ไขปัญหายาเสพติด

๒.๕) ทำนุบำรุงศาสนาวัฒนธรรมอันดีงามของท้องถิ่น

๓) ยุทธศาสตร์ด้านพัฒนาเศรษฐกิจ

๓.๑) ส่งเสริม สนับสนุนการเพิ่มขีดความสามารถการแข่งขัน เศรษฐกิจ เกษตรกรรม อุตสาหกรรม ท่องเที่ยวและบริการ ยกกระดับมาตรฐานการผลิต และการพัฒนาศักยภาพด้านการเกษตร เพิ่มปริมาณคุณภาพ การผลิต ส่งเสริมเกษตรปลอดภัย เกษตรอินทรีย์ ลดต้นทุนการผลิต เพิ่มช่องทางตลาด ส่งเสริม เทคโนโลยีการเกษตรและเครือข่ายเกษตรกร เร่งรัดสร้างอาชีพ เพื่อสร้างเศรษฐกิจชุมชน

๓.๒) ส่งเสริมการเลี้ยงสัตว์เศรษฐกิจ และพืชเศรษฐกิจสร้างรายได้

๓.๓) บริหารจัดการน้ำ พัฒนาแหล่งน้ำ ธนาคารน้ำใต้ดิน สร้างโครงข่ายน้ำ เพื่อการเกษตร น้ำสะอาด เพื่อการอุปโภคบริโภค

๔) ยุทธศาสตร์ด้านการพัฒนาเมือง

๔.๑) พัฒนาโครงสร้างพื้นฐาน วางผังเมืองและสิ่งแวดล้อมให้ครอบคลุมทั่วถึง

๔.๒) บำรุงรักษา พันฟูทรัพยากรธรรมชาติและสิ่งแวดล้อมให้ได้รับการจัดสรรที่ดีมีคุณภาพ

๔.๓) ป้องกันและบรรเทาสาธารณภัยรักษาความสงบเรียบร้อยและส่งเสริมศีลธรรมอันดีของประชาชน

๔.๔) ประสานความร่วมมือกับองค์กรปกครองส่วนท้องถิ่นอื่นๆ ในการพัฒนาแก้ไขปัญหาความ เดือดร้อนของประชาชน

๔.๕) สนับสนุน ส่งเสริมการศึกษา บำรุงสถานที่สำหรับกีฬาการท่องเที่ยวและสุขภาพ จัดให้มี สวนสาธารณะ และสถานที่พักผ่อนหย่อนใจ

๕) ยุทธศาสตร์ด้านการพัฒนาระบบการบริหารจัดการภาครัฐ

๕.๑) ยึดหลักธรรมาภิบาล มุ่งเน้นการมีส่วนร่วมของประชาชน

๕.๒) พัฒนาความร่วมมือระหว่างส่วนราชการและองค์กรปกครองส่วนท้องถิ่น

๕.๓) สนับสนุน ส่งเสริมการบูรณาการการจัดทำแผนพัฒนาท้องถิ่นเพื่ออนาคต

๕.๔) ส่งเสริมการปกครองตามระบอบประชาธิปไตย ทำงานอย่างซื่อสัตย์สุจริต ยกย่องความโปร่งใส ในการบริหารงาน

๕.๕) นำเทคโนโลยีและนวัตกรรมมาใช้ในการพัฒนาพัฒนาท้องถิ่น

๕.๖) ปรับปรุงโครงสร้างให้กระชับไม่ซับซ้อน

๑.๕ ไทยแลนด์ ๔.๐ (THAILAND ๔.๐) โดยรายละเอียดไทยแลนด์ ๔.๐ มีดังนี้



ประเทศไทย ๔.๐ ถือเป็นการพัฒนา เครื่องยนต์เพื่อขับเคลื่อนการเติบโตทางเศรษฐกิจชุดใหม่ (New Engines of Growth) ด้วยการเปลี่ยนแปลง ความได้เปรียบเชิงเปรียบเทียบ ของประเทศที่มีอยู่ ๒ ด้าน คือ ความหลากหลายเชิงชีวภาพ และ ความหลากหลายเชิงวัฒนธรรม ให้เป็นความได้เปรียบในเชิงแข่งขัน โดยการเติมเต็มด้วยวิทยาการ ความคิดสร้างสรรค์ นวัตกรรม วิทยาศาสตร์ เทคโนโลยี การวิจัยและพัฒนา แล้วต่อยอดความได้เปรียบเชิงเปรียบเทียบเป็น ๕ กลุ่มเทคโนโลยีและอุตสาหกรรมเป้าหมาย ประกอบด้วย

๑. กลุ่มอาหาร เกษตร และเทคโนโลยีชีวภาพ (Food, Agriculture & Bio-Tech) อาทิตเทคโนโลยีการเกษตร (Agritech)เทคโนโลยีอาหาร (Foodtech) เป็นต้น

๒. กลุ่มสาธารณสุข สุขภาพ และเทคโนโลยีทางการแพทย์ (Health, Wellness & Bio-Med) อาทิตเทคโนโลยีสุขภาพ (Healthtech) เทคโนโลยีการแพทย์ (Medtech) สปา (Spa) เป็นต้น

๓. กลุ่มเครื่องมือ อุปกรณ์อัจฉริยะ หุ่นยนต์ และระบบเครื่องกลที่ใช้ระบบอิเล็กทรอนิกส์ควบคุม (Smart Devices, Robotics & Mechatronics) อาทิต เทคโนโลยีหุ่นยนต์ (Robotech) เป็นต้น

๔. กลุ่มดิจิทัล เทคโนโลยีอินเทอร์เน็ตที่เชื่อมต่อและบังคับอุปกรณ์ต่างๆ ปัญญาประดิษฐ์และเทคโนโลยีสมองกลฝังตัว (Digital, IOT, Artificial intelligence & Embedded Technology) อาทิต เทคโนโลยีการเงิน (Fintech) อุปกรณ์เชื่อมต่อออนไลน์โดยไม่ต้องใช้คน (IoT) เทคโนโลยีการศึกษา (Edtech) อี-มาร์เก็ตเพลส (E-Market place) อี-คอมเมิร์ซ (E-Commerce) เป็นต้น

๕. กลุ่มอุตสาหกรรมสร้างสรรค์ วัฒนธรรม และบริการที่มีมูลค่าสูง (Creative, Culture & High Value Services) อาทิต เทคโนโลยีการออกแบบ (Designtech) ธุรกิจไลฟ์สไตล์ (Lifestyle Business) เทคโนโลยีการท่องเที่ยว (Traveltech) การเพิ่มประสิทธิภาพการบริการ (Service Enhancing) เป็นต้น

๒. ยุทธศาสตร์ขององค์การบริหารส่วนตำบลเมืองคง

๒.๑ วิสัยทัศน์

องค์การบริหารส่วนตำบลเมืองคง ได้กำหนดวิสัยทัศน์ (vision) เพื่อเป็นสภาพการณ์ในอนาคตซึ่งเป็นจุดมุ่งหมายและปรารถนา คาดหวังที่จะเกิดขึ้นหรือบรรลุผลในอนาคตข้างหน้า ขนาดที่มีประชากรอาศัยอยู่อย่างสงบสุข และคาดการณ์ในอนาคตต้องเป็นชุมชนที่สงบสุข น่าอยู่อาศัยและมีทัศนียภาพและสิ่งแวดล้อมจึงได้กำหนดวิสัยทัศน์คาดหวังที่จะเกิดขึ้นในอนาคต ดังนี้

“พัฒนาด้านโครงสร้างพื้นฐาน การคมนาคมสะดวก สาธารณสุขดี เศรษฐกิจดี มีความรู้ก้าวไกล สิ่งแวดล้อมปลอดจากมลพิษ”

❖ พันธกิจการพัฒนาองค์การบริหารส่วนตำบลเมืองคง (mission)

พันธกิจที่ ๑ ปรับปรุงและพัฒนาาระบบคมนาคมขนส่ง ระบบสาธารณสุข ปลอดภัย สาธารณูปโภค สาธารณูปการให้ได้มาตรฐาน มีประสิทธิภาพและเพียงพอต่อความต้องการของประชาชน เพื่อรองรับการขยายตัวของเมืองในอนาคตและเศรษฐกิจของท้องถิ่น

พันธกิจที่ ๒ การส่งเสริมและพัฒนาศักยภาพของคน ครอบครัว และชุมชนให้เข้มแข็ง สามารถพึ่งตนเองได้ ตามแนวเศรษฐกิจพอเพียง

พันธกิจที่ ๓ การสร้างระบบบริหารจัดการที่ดี โดยให้ประชาชนมีส่วนร่วมในการตัดสินใจ การวางแผนพัฒนา การตรวจสอบ เพื่อให้เกิดความโปร่งใสในการบริหารและการปกครอง

พันธกิจที่ ๔ ปรับปรุงและพัฒนาาระบบการศึกษาและสาธารณสุข ตลอดจนอนุรักษ์และพัฒนา ศิลปวัฒนธรรมอันดีงามและภูมิปัญญาของท้องถิ่น

พันธกิจที่ ๕ การพัฒนาเทคโนโลยีสารสนเทศเพื่อการบริหารและการบริการให้มีประสิทธิภาพยิ่งขึ้น เพื่อสนับสนุนการบริหารจัดการที่ดี

พันธกิจที่ ๖ การสร้างความเข้มแข็งด้านการเงินการคลัง โดยการปรับปรุงกระบวนการบริหารการเงินการคลังให้สอดคล้องกับอำนาจหน้าที่และภารกิจที่มีอยู่เดิม และที่ได้รับโอนจากการกระจายอำนาจจากรัฐบาล

๒.๒ ยุทธศาสตร์

กำหนดไว้ ๙ ยุทธศาสตร์ ดังนี้

- ยุทธศาสตร์ที่ ๑ การพัฒนาด้านโครงสร้างพื้นฐาน
- ยุทธศาสตร์ที่ ๒ การบริหารราชการให้มีประสิทธิภาพ คุณภาพ
- ยุทธศาสตร์ที่ ๓ การพัฒนาด้านสาธารณสุข
- ยุทธศาสตร์ที่ ๔ การพัฒนาและส่งเสริมการศึกษา ศาสนา และวัฒนธรรม
- ยุทธศาสตร์ที่ ๕ การพัฒนาด้านคุณภาพชีวิตและสวัสดิการสังคม
- ยุทธศาสตร์ที่ ๖ การพัฒนาด้านการเกษตร เศรษฐกิจ พาณิชยกรรม
- ยุทธศาสตร์ที่ ๗ การพัฒนาด้านการกีฬา นันทนาการ และการท่องเที่ยว
- ยุทธศาสตร์ที่ ๘ การพัฒนาด้านทรัพยากรธรรมชาติและสิ่งแวดล้อม
- ยุทธศาสตร์ที่ ๙ การพัฒนาด้านความมั่นคงปลอดภัยในชีวิตและทรัพย์สิน

๒.๓ เป้าประสงค์

๑.ระบบคมนาคมขนส่ง ระบบสาธารณสุขูปโภค สาธารณูปการได้มาตรฐาน และพัฒนาแหล่งน้ำให้เพียงพอทั่วถึง

๒.มีการบริหารจัดการตามหลักธรรมาภิบาล มีความโปร่งใส สามารถตรวจสอบได้

๓.ประชาชนมีสุขภาพดี สามารถดูแลตนเองได้อย่างเหมาะสมและได้รับบริการสาธารณสุขอย่างทั่วถึง

๔.ยกระดับการศึกษามีคุณภาพ ประชาชนมีคุณธรรมจริยธรรม สืบสานประเพณี อนุรักษ์วัฒนธรรม และภูมิปัญญาท้องถิ่น

๕.ประชาชนมีคุณภาพชีวิตที่ดี และสร้างอาชีพเลี้ยงตนได้

๖.ประชาชนชนมีทักษะด้านเกษตรตามแนวทางเศรษฐกิจพอเพียง

๗.ประชาชนเล่นกีฬาและนันทนาการ รู้รักสามัคคี เพิ่มความเข้มแข็งในชุมชน

๘.ป้องกันลดมลพิษสิ่งแวดล้อม พื้ฟูและอนุรักษ์เพิ่มพื้นที่สีเขียวให้ชุมชน

๙. ประชาชนมีความปลอดภัยในชีวิตและทรัพย์สิน และอยู่ร่วมกันอย่างสันติสุข

๒.๔ ตัวชี้วัด

๑. มีระบบคมนาคมขนส่ง ระบบสาธารณสุขูปโภค สาธารณูปการได้มาตรฐาน

๒. มีแหล่งน้ำ ต่อการอุปโภคบริโภคและทำการเกษตรที่เพียงพอ

๓. การผ่านเกณฑ์การบริหารจัดการตามหลักธรรมาภิบาล

๔. ร้อยละความพึงพอใจของประชาชนในการมีส่วนร่วมดำเนินงานขององค์การบริหารส่วนตำบล

๕. ร้อยละของครัวเรือนที่มีสุขภาพที่ดีเข้าถึงสาธารณสุข

๖. ร้อยละของครัวเรือนที่เข้าร่วมกิจกรรมสาธารณะ

๗. ประชาชนเข้าถึงการบริการการศึกษาที่มีคุณภาพ

๘. ผ่านเกณฑ์การประเมินด้านคุณภาพการศึกษา

๙. ประชาชนมีรายได้เฉลี่ยไม่น้อยกว่าคนละ ๓๐,๐๐๐ บาท

๑๐. ร้อยละของหมู่บ้านที่ดำเนินงานตามแนวเศรษฐกิจพอเพียง

๑๑. ประชาชนมีสุขภาพร่างกายแข็งแรง
๑๒. เพิ่มพื้นที่สีเขียวในพื้นที่หมู่บ้าน
๑๓. ประชาชนมีจิตสำนึกรักสิ่งแวดล้อม ลดมลพิษปัญหาสิ่งแวดล้อม
๑๔. สถิติร้อยละการเกิดเหตุในเขตพื้นที่ลดลง

๒.๕ ค่าเป้าหมาย (Goals)

๑. การได้ใช้เส้นคมนาคมสะดวก
๒. ระบบสาธารณูปโภค สาธารณูปการเพียงพอและทั่วถึง
๓. การบริหารจัดการอย่างมีประสิทธิภาพ ตามแนวธรรมาภิบาล
๔. ประชาชนมีสุขภาพดี
๕. การส่งเสริมการศึกษา อนุรักษ์ศิลปวัฒนธรรม ขนบธรรมเนียมและประเพณีของท้องถิ่น
๖. มีคุณภาพชีวิตที่ดี
๗. ประชาชนดำเนินชีวิตตามแนวเศรษฐกิจ พอเพียง
๘. ประชาชนมีสุขภาพร่างกายแข็งแรง
๙. จัดการทรัพยากรธรรมชาติและ สิ่งแวดล้อม ไม่ให้เกิดมลภาวะและ มีความยั่งยืน
๑๐. ชุมชนมีความเป็นระเบียบเรียบร้อย ประชาชนมีความปลอดภัยในชีวิตและทรัพย์สิน

๒.๖ กลยุทธ์ (Strategy)

องค์การบริหารส่วนตำบลเมืองคงกำหนดกลยุทธ์ตามแผนยุทธศาสตร์การพัฒนาท้องถิ่น ดังนี้
ประเด็นยุทธศาสตร์ที่ ๑ การพัฒนาด้านโครงสร้างพื้นฐาน

๑.๑ การจัดทำมีและบำรุงรักษาโครงสร้างพื้นฐาน ทางบก ทางน้ำ และทางระบายน้ำและการปรับปรุงบำรุงรักษาในเขตชุมชนและท้องถิ่น

๑.๒ ส่งเสริมเชื่อมโยงการชลประทาน ก่อสร้างฝาย ทำนบกั้นน้ำ ขุดลอก ขุดสระ พัฒนาแหล่งคลองน้ำ ระบบประปา และกระจายการใช้ประโยชน์

๑.๓ ส่งเสริมสถานที่เพื่อนันทนาการและออกกำลังกาย สนามกีฬาและนันทนาการชุมชน
ประเด็นยุทธศาสตร์ที่ ๒ การบริหารราชการให้มีประสิทธิภาพ คุณภาพ

๒.๑ ส่งเสริมศักยภาพของท้องถิ่นในทุกๆด้านตามหลักการบริหารจัดการที่ดี

๒.๒ การพัฒนาเทคโนโลยีและบุคลากรขององค์กรให้มีความเหมาะสมสอดคล้อง

๒.๓ การสื่อสารประชาสัมพันธ์เพื่อให้ประชาชนมีส่วนร่วมรับรู้และติดตามการทำงานของ

องค์กรตนเอง

ประเด็นยุทธศาสตร์ที่ ๓ การพัฒนาด้านสาธารณสุข

๓.๑ เสริมสร้างความเข้มแข็งของชุมชนในด้านสาธารณสุข โดยส่งเสริมอาสาสมัครสาธารณสุข (อสม) ให้ทำงานอย่างมีคุณค่าและขวัญกำลังใจที่ดี

๓.๒ จัดระบบส่งเสริมสุขภาพประชาชนเพื่อการพึ่งพาตนเองของประชาชนสู่การมีสุขภาพที่ดี (คุ้มครองผู้บริโภค/ การควบคุมป้องกันโรคติดต่อ / ไม่ติดต่อ / การฟื้นฟูสุขภาพประชาชน /อนามัยโรงเรียน)

ประเด็นยุทธศาสตร์ที่ ๔ การพัฒนาและส่งเสริมการศึกษา ศาสนา และวัฒนธรรม

๔.๑ ส่งเสริมสนับสนุนการศึกษาทั้งใน และนอกระบบโรงเรียน ทั้งระดับก่อนวัยเรียน ประถม มัธยม และระดับปริญญาตรี ภาคประชาชน โดยประสานการสนับสนุนงบประมาณ และพัฒนาศูนย์การเรียนรู้ชุมชน ศูนย์พัฒนาเด็กเล็ก

๔.๒ ส่งเสริมสนับสนุนการพัฒนาบุคลากรให้ได้มาตรฐานและมีความเป็นเลิศ

๔.๓ รื้อฟื้นคุณค่า วัฒนธรรมประเพณีของชุมชนชาติพันธุ์ วิถีชีวิต ภูมิปัญญาท้องถิ่น

๔.๔ ส่งเสริมบทบาทของสถาบัน บวร วัด โรงเรียน ในการพัฒนาชุมชน

ประเด็นยุทธศาสตร์ที่ ๕ การพัฒนาด้านคุณภาพชีวิตและสวัสดิการสังคม

๕.๑ พัฒนาคุณภาพชีวิตผู้สูงอายุ โดยสนับสนุนเบี้ยยังชีพ อย่างทั่วถึงและเป็นธรรม

๕.๒ การสังคมสงเคราะห์และพัฒนาคุณภาพชีวิตเด็ก สตรี คนชรา ผู้ด้อยโอกาส

และผู้ติดเชื้อ HIV

๕.๓ ส่งเสริมสนับสนุนและพัฒนาคุณภาพชีวิตของคนทุกวัย ตั้งแต่แรกเกิด วัยเด็ก วัยรุ่น เยาวชน วัยทำงานและคนชรา

ประเด็นยุทธศาสตร์ที่ ๖ การพัฒนาด้านการเกษตร เศรษฐกิจ พาณิชยกรรม

๖.๑ ส่งเสริมและพัฒนาด้านการผลิต เพื่อเพิ่มมูลค่าผลผลิตและการตลาด โดยให้ความรู้กับประชาชนอย่างทั่วถึงและสอดคล้องกับวิถีชีวิต

๖.๒ พัฒนาระบบข้อมูลสารสนเทศด้านเกษตรกรรม

๖.๓ ส่งเสริมความเข้มแข็งโดยใช้เกษตรอินทรีย์

๖.๔ พัฒนาความรู้ด้านวิชาการเพื่อส่งเสริมและพัฒนาคุณภาพการผลิต ทางเกษตร สนับสนุนศูนย์การเรียนรู้ชุมชน และแหล่งเรียนรู้ด้านเศรษฐกิจ

๖.๕ สนับสนุนการรวมกลุ่มเกษตรกรเพื่อเพิ่มอำนาจต่อรองต่างๆ

๖.๖ ส่งเสริม OTOP ในด้านนวัตกรรม เช่น พัฒนาคุณภาพการผลิต ยกกระดับเป็นสินค้าส่งออกและจัดทำห้องแสดงสินค้าเพื่อขยายเครือข่ายและการตลาดส่งออก

ประเด็นยุทธศาสตร์ที่ ๗ การพัฒนาด้านการกีฬา นันทนาการ และการท่องเที่ยว

๗.๑ ส่งเสริมการกีฬาทุกประเภทเพื่อความเป็นเลิศและเป็นอาชีพ สนับสนุนการกีฬาพื้นบ้าน

๗.๒ ส่งเสริมการแข่งขันการกีฬาเพื่อสร้างความสมานฉันท์ระหว่างองค์กรต่างๆ

๗.๓ ส่งเสริมกีฬาและนันทนาการระดับเยาวชนและประชาชน เพื่อแก้ไขปัญหาเสพติด และใช้เวลาว่างให้เกิดประโยชน์

๗.๔ พัฒนาสิ่งอำนวยความสะดวกและความปลอดภัยเพื่อบริการนักท่องเที่ยว ให้สะดวก รวดเร็ว

ประเด็นยุทธศาสตร์ที่ ๘ การพัฒนาด้านทรัพยากรธรรมชาติและสิ่งแวดล้อม

๘.๑ ส่งเสริมการจัดสวนสาธารณะชุมชน / ส่งเสริมการสร้างความร่วมมือระหว่างสองข้างทาง เช่น หน้าโรงเรียน/ ชุมชน ปรับปรุงภูมิทัศน์ภายในจังหวัด

๘.๒ อนุรักษ์การแก้ไขปัญหาภาวะโลกร้อน / ส่งเสริมการประหยัดพลังงาน

๘.๓ ส่งเสริมภูมิปัญญาท้องถิ่นในการจัดการทรัพยากรธรรมชาติและสิ่งแวดล้อม

๘.๔ ประสานความร่วมมือเพื่อแก้ไขปัญหาขยะภาครัฐและเอกชนแบบครบวงจร

ประเด็นยุทธศาสตร์ที่ ๙ การพัฒนาด้านความมั่นคงปลอดภัยในชีวิตและทรัพย์สิน

๙.๑ การป้องกันและบรรเทาสาธารณภัย / ความมั่นคงปลอดภัยในชีวิตและทรัพย์สิน ลดอุบัติเหตุจากรถทางบก / ทางน้ำ

๙.๒ เสริมสร้างความเข้มแข็งของชุมชนในด้านความมั่นคงและความปลอดภัย

๙.๓ สร้างความมั่นใจและความสบายใจให้กับประชาชนด้านความปลอดภัยในชีวิต และทรัพย์สิน

๒.๗ จุดยืนทางยุทธศาสตร์ (Positioning)

- ๑) การพัฒนาชุมชนให้น่าอยู่มีความเข้มแข็ง โดยได้รับบริการสาธารณสุขด้านโครงสร้างพื้นฐานที่จำเป็นเพื่อรองรับการขยายตัวของชุมชนและเศรษฐกิจ
- ๒) การพัฒนาระบบการบริหารจัดการภาครัฐที่ดีและมีส่วนร่วมจากทุกภาคส่วน
- ๓) การเข้าถึงสาธารณสุขของประชาชนที่ยั่งยืน
- ๔) การพัฒนาระบบการศึกษา บำรุงศาสนา ส่งเสริมศิลปวัฒนธรรมท้องถิ่น และการกีฬา
- ๕) ส่งเสริมและพัฒนาศักยภาพคนและความเข้มแข็งของชุมชนในการพึ่งตนเอง
- ๖) การพัฒนาเพื่อยกระดับการเกษตร และสร้างแหล่งท่องเที่ยวใหม่
- ๗) การกำจัดขยะมูลฝอย สิ่งปฏิกูลและมลภาวะสิ่งแวดล้อมที่มีอย่างยั่งยืน
- ๘) การพัฒนาและสร้างความมั่นคงปลอดภัยในชีวิตและทรัพย์สิน

๒.๘ นโยบายผู้บริหาร

ประเด็นที่ ๑ นโยบายด้านการพัฒนาการศึกษา ศาสนาและวัฒนธรรม

- ๑.๑ ส่งเสริมและดำเนินการจัดการศึกษาระดับปฐมวัยของศูนย์พัฒนาเด็กเล็กองค์การบริหารส่วนตำบลเมืองคง
- ๑.๒ ส่งเสริมและสนับสนุนการจัดการศึกษาขั้นพื้นฐานให้แก่สถานศึกษาในพื้นที่
- ๑.๓ ส่งเสริมและสนับสนุนการเผยแพร่คุณธรรมทางศาสนา อนุรักษ์วัฒนธรรม ขนบธรรมเนียมพื้นฟูประเพณีอันดีงามของท้องถิ่น และจัดงานวันสำคัญต่างๆ เน้นการมีส่วนร่วมของประชาชนตำบลเมืองคง
- ๑.๔ ส่งเสริมการศึกษานอกระบบเพื่อการเรียนรู้

ประเด็นที่ ๒ นโยบายด้านการพัฒนาเศรษฐกิจ

- ๒.๑ ส่งเสริมการจ้างงาน สร้างรายได้ สร้างอาชีพให้กับประชาชนในท้องถิ่น ฝึกอบรมอาชีพให้แก่ประชาชน
- ๒.๒ ส่งเสริมและสนับสนุนความรู้ด้านเทคโนโลยีให้กับเกษตรกรและสนับสนุน การผลิต/ผลผลิตทางการเกษตร
- ๒.๓ ส่งเสริมและสนับสนุนการพัฒนาเศรษฐกิจแบบพอเพียง
- ๒.๔ ส่งเสริมและสนับสนุนให้ตลาดเอกชนยกระดับมาตรฐานของตลาดในการที่จะมุ่งสู่ตลาดสดนำซื้อ ผู้บริโภคปลอดภัย ซึ่งจะทำให้เป็นที่เชื่อถือของประชาชนในการซื้อขายมากขึ้น

ประเด็นที่ ๓ นโยบายด้านการพัฒนาโครงสร้างพื้นฐาน

- ๓.๑ ดำเนินการก่อสร้าง/ซ่อมแซม/ปรับปรุงบำรุงรักษาถนน สะพาน ทางเท้า ท่อระบายน้ำวางท่อระบายน้ำ ให้อยู่ในสภาพที่ใช้การได้ดี และจะก่อสร้างให้เป็นถนน คสล.หรือแอสฟัลต์ติกคอนกรีต
- ๓.๒ ดำเนินการขุดลอกคูคลอง ลำธารสาธารณะ ตลอดจนกำจัดวัชพืชเพื่อให้ ระบายน้ำดีขึ้น และเป็นการแก้ไขปัญหาน้ำท่วม
- ๓.๓ ดำเนินการซ่อมแซม/ปรับปรุงและติดตั้งไฟฟ้าสาธารณะตาม ถนน ตรอก ซอย เพื่อความปลอดภัยในชีวิตและทรัพย์สินของประชาชน
- ๓.๔ ดำเนินการก่อสร้างฝายน้ำล้น/ถนน คสล. ริมคลองที่สำคัญในเขตองค์การบริหารส่วนตำบลเมืองคงเพื่อป้องกันการบุกรุกคลองสาธารณะ และช่วยในการระบายน้ำมิให้เกิดปัญหาน้ำท่วม
- ๓.๕ ดำเนินการส่งเสริมระบบการจราจรโดยติดตั้งสัญญาณไฟ เครื่องหมายจราจร ในเขตองค์การบริหารส่วนตำบลเมืองคง เพื่อความปลอดภัยแก่ผู้ใช้รถใช้ถนน
- ๓.๖ ดำเนินการปรับปรุงแก้ไขระบบประปาให้เพียงพอและทั่วถึง ทุกครัวเรือน
- ๓.๗ ดำเนินการจัดทำผังเมืองและปรับปรุงภูมิทัศน์

๓.๘ ด้านโครงสร้างพื้นฐาน โครงการแต่ละหมู่บ้านที่ผ่านประชาคมนำมาบรรจุไว้ในแผนพัฒนาท้องถิ่นจะได้รับการจัดสรรงบประมาณด้วยความเสมอภาคหรือตามความจำเป็นเร่งด่วน

ประเด็นที่ ๔ นโยบายด้านการพัฒนาสังคม

๔.๑ ทุกปัญหาความเดือดร้อนของประชาชนในตำบลเมืองคง ถือเป็นเรื่องเร่งด่วนที่ต้องเร่งแก้ไข

๔.๒ ส่งเสริมและสนับสนุนชุมชนแก้ไขปัญหายาเสพติดและสกัดกั้นการแพร่ระบาดของยาเสพติด ให้หมดไปเพื่อพัฒนาให้เป็นชุมชนเข้มแข็ง

๔.๓ ส่งเสริมและสนับสนุนกิจการด้านการสาธารณสุขและให้บริการด้านสุขภาพอนามัยและการรักษาพยาบาล

๔.๔ ส่งเสริมพัฒนาสตรี เด็ก เยาวชน ผู้สูงอายุ ผู้พิการ งานสวัสดิการสังคมและ การสังคมสงเคราะห์ และกิจกรรมของชมรมผู้สูงอายุ

๔.๕ จัดให้มีการบริการเพื่อพัฒนาคุณภาพชีวิตแก่ประชาชน โดยออกเคลื่อนที่ให้บริการประชาชน ตามหน้าที่ขององค์การบริหารส่วนตำบล

๔.๖ ส่งเสริมสนับสนุนการติดตั้งกล้องวงจรปิด ให้ทั่วถึงเพิ่มมาตรการในการรักษาความปลอดภัยในชีวิตและทรัพย์สินของประชาชน การป้องกันรักษาความสงบเรียบร้อย และการป้องกันและบรรเทาสาธารณภัย

๔.๗ ส่งเสริมและสนับสนุนกิจกรรมกีฬาและนันทนาการ จัดให้มีการออกกำลังกายและเล่นกีฬาทุกประเภท ทั้งกีฬาเพื่อการแข่งขัน กีฬาเพื่อสุขภาพ ลานกีฬาต้านยาเสพติด

๔.๘ ส่งเสริมและสนับสนุนการรวมกลุ่มของประชาชน การจัดกิจกรรมให้แก่ผู้ประกอบการค้าสุขาภิบาลอาหาร คณะกรรมการชุมชน กลุ่มแม่บ้าน อาสาสมัครสาธารณสุข และอื่น ๆ

๔.๙ จัดให้มีการป้องกันและควบคุมโรคติดต่อและโรคไม่ติดต่อ

ประเด็นที่ ๕ นโยบายด้านการพัฒนาสิ่งแวดล้อมและการท่องเที่ยว

๕.๑ ดำเนินการจัดเก็บขยะมูลฝอยอย่างทั่วถึง ลดปัญหาขยะตกค้าง รวมทั้งกำจัดโดยถูกหลักสุขาภิบาล ส่งเสริมการคัดแยกขยะที่บ้าน สถานศึกษาและชุมชนเพื่อลดปริมาณขยะและนำไปใช้ให้เกิดประโยชน์ตามระบบรีไซเคิล

๕.๒ ส่งเสริมและปรับปรุงตำบลเมืองคงสู่วิถีเมืองสะอาด ตำบลร่มรื่นให้น่าอยู่

๕.๓ ส่งเสริมและสนับสนุนดูแลรักษาทรัพยากรธรรมชาติและอนุรักษ์สิ่งแวดล้อม เช่น การดูแลรักษาแม่น้ำ คูคลอง ทางระบายน้ำ ที่สาธารณะ ให้มีการจัดการน้ำเสีย เพื่อคืนธรรมชาติ ตลอดจนสถานที่สำคัญของท้องถิ่น

๕.๔ ส่งเสริมและพัฒนาแหล่งท่องเที่ยว ภูมิปัญญาท้องถิ่น

๕.๕ ส่งเสริมสนับสนุนเทศกาลเก็บเห็ดตำบลเมืองคง

ประเด็นที่ ๖ นโยบายด้านการพัฒนาการเมืองและการบริหาร

๖.๑ ดำเนินการเพิ่มประสิทธิภาพในการให้บริการประชาชนให้สะดวกรวดเร็วถูกต้อง โปร่งใส เป็นธรรมและเสมอภาคตามหลักการบริหารจัดการที่ดีในองค์กร พัฒนาบุคลากรขององค์การบริหารส่วนตำบลเมืองคง ให้มีความรู้ ความสามารถ ให้มีจิตสำนึกในการให้บริการประชาชน และเน้นการทำงานแบบบูรณาการและสร้างจิตสำนึกให้มีคุณธรรมและจริยธรรมตามหลักธรรมาภิบาล

๖.๒ พัฒนาการจัดเก็บภาษีของท้องถิ่นให้เป็นอย่างทั่วถึง ถูกต้องและเป็นธรรม เพื่อพัฒนาท้องถิ่นให้เจริญก้าวหน้า

๖.๓ ส่งเสริมและพัฒนาระบบเทคโนโลยีสารสนเทศ เครื่องมือเครื่องใช้ อาคารสถานที่ ให้พร้อมปฏิบัติงาน

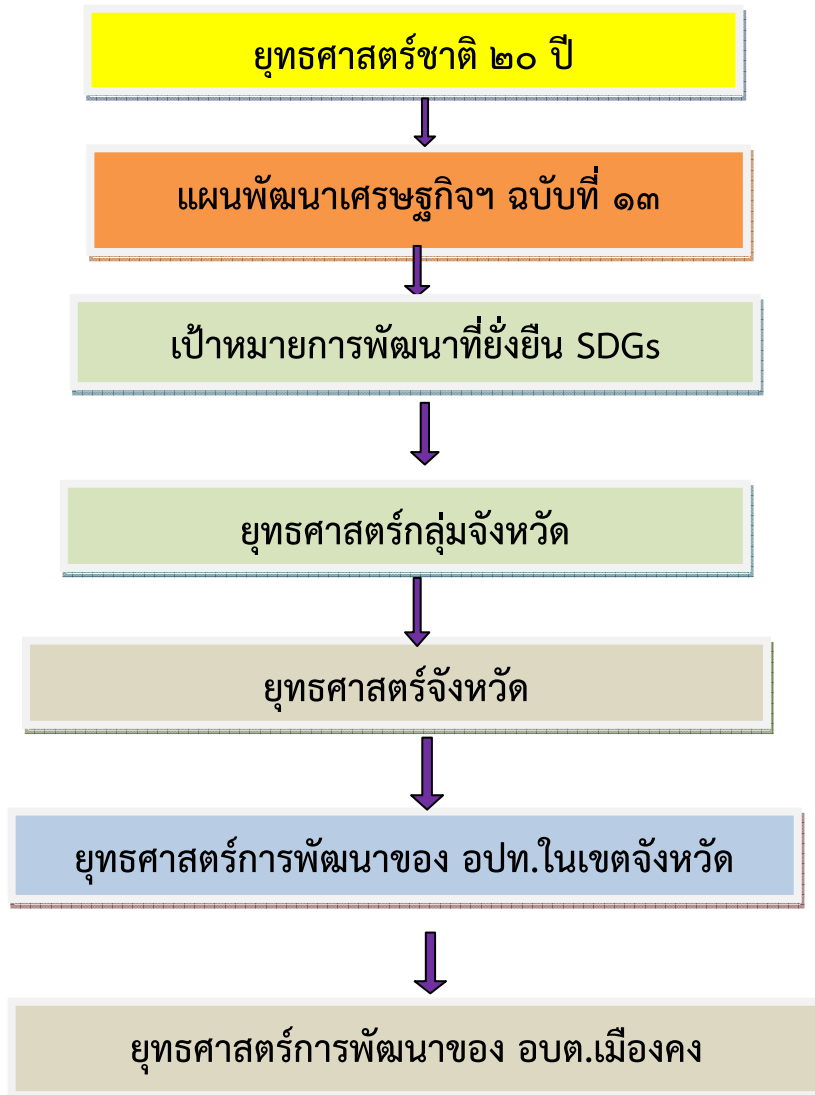
๖.๔ ส่งเสริมสวัสดิการและสร้างขวัญและกำลังใจให้แก่พนักงานส่วนตำบล ลูกจ้างประจำ และพนักงานจ้าง โดยการจัดประโยชน์ตอบแทนอื่นๆ เป็นกรณีพิเศษ

๖.๕ พัฒนาการเมือง ส่งเสริมการมีส่วนร่วมของประชาชนในการพัฒนาท้องถิ่น และการปกครองในระบอบประชาธิปไตยอันมีพระมหากษัตริย์ทรงเป็นพระประมุข

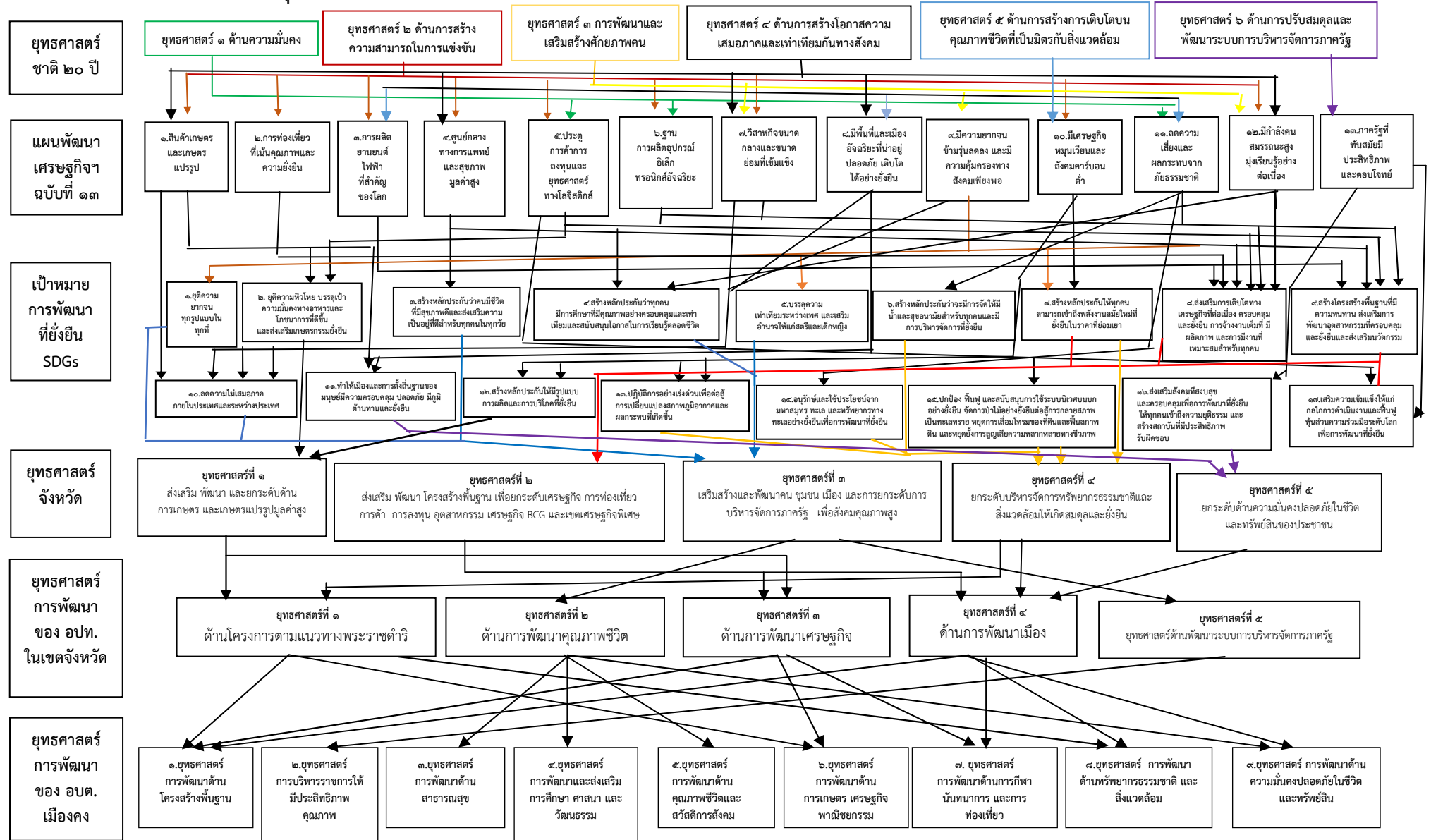
๖.๖ ในมีการเผยแพร่ข้อมูลข่าวสารขององค์การบริหารส่วนตำบลเมืองคง ให้ประชาชน ทราบ เพื่อการบริหารงานที่โปร่งใสตามแนวทางการมีส่วนร่วมของประชาชน

๒.๙ ความเชื่อมโยงของยุทธศาสตร์ในภาพรวม

ในการจัดทำแผนพัฒนาท้องถิ่น (พ.ศ. ๒๕๖๖-๒๕๗๐) ขององค์การบริหารส่วนตำบลเมืองคง มีความสอดคล้องกับ ยุทธศาสตร์การพัฒนาขององค์กรปกครองส่วนท้องถิ่นจังหวัด ยุทธศาสตร์จังหวัด ยุทธศาสตร์การพัฒนากลุ่มจังหวัด ยุทธศาสตร์การพัฒนาระดับภาค แผนพัฒนาเศรษฐกิจและสังคมแห่งชาติ ฉบับที่ ๑๓ และ ยุทธศาสตร์ชาติ ๒๐ ปี ดังนี้



๒.๙ ความเชื่อมโยงแผนยุทธศาสตร์ในภาพรวม



๓. การวิเคราะห์เพื่อพัฒนาท้องถิ่น

๓.๑ การวิเคราะห์กรอบการจัดทำยุทธศาสตร์ขององค์กรปกครองส่วนท้องถิ่น

องค์การบริหารส่วนตำบลเมืองคงได้ดำเนินการวิเคราะห์สภาพการณ์และศักยภาพ เพื่อชี้ให้เห็นถึงศักยภาพ ปัญหาและความต้องการของประชาชน (ใช้การวิเคราะห์ SWOT Analysis/Dem โดยองค์การบริหารส่วนตำบลเมืองคงได้ดำเนินการวิเคราะห์ข้อมูล ดังต่อไปนี้

(๑) การวิเคราะห์ข้อมูลเพื่อการจัดทำแผนพัฒนาท้องถิ่น

❖ ด้านโครงสร้างพื้นฐาน สามารถจำแนกได้ดังนี้

๑) มีเส้นทางคมนาคมในพื้นที่องค์การบริหารส่วนตำบลเมืองคง ที่เป็นถนนคอนกรีตเสริมเหล็ก ร้อยละ ๕๐ เป้าหมายคือต้องการให้ได้มากกว่านี้หรือร้อยละ ๘๐ โดยที่จะดำเนินการก่อสร้างถนนคอนกรีตเสริมเหล็กทุกสายนั้น ปัญหาคือ องค์การบริหารส่วนตำบลเมืองคงไม่สามารถดำเนินการได้เนื่องจากเกี่ยวกับงบประมาณมีอยู่อย่างจำกัด ซึ่งพื้นที่รับผิดชอบขององค์การบริหารส่วนตำบลเมืองคงนั้นครอบคลุมทั้ง ๑๘ หมู่บ้าน ปัญหาความต้องการ เพื่อให้การสัญจรสะดวก ปลอดภัย ทุกหมู่บ้านมีความต้องการเหมือนกัน ซึ่งต้องใช้หลักของจัดลำดับความสำคัญของหมู่บ้าน เพราะต้องให้ความสำคัญทุกหมู่บ้านเท่าเทียมกัน การแก้ปัญหาด้านนี้ยังคงต้องการพัฒนาต่อไป เนื่องจากงบประมาณไม่เพียงพอในการดำเนินการทั้งหมดได้ ยังคงต้องค่อยเป็นค่อยไปในการพัฒนาหมู่บ้านในพื้นที่ ทั้งนี้้องค์การบริหารส่วนตำบลเมืองคง พิจารณาให้ความสำคัญการตั้งงบประมาณในด้านนี้ตามการจัดลำดับความสำคัญของประชาชน และหากโครงการที่เกินศักยภาพขององค์การบริหารส่วนตำบลเมืองคงก็ประสานโครงการไปยังหน่วยงานอื่นเพื่อดำเนินการช่วยเหลือแก้ปัญหาเกี่ยวกับการคมนาคมนี้ต่อไป

๒) การขยายเขตไฟฟ้า ปัจจุบันมีไฟฟ้าใช้เกือบทุกครัวเรือน คิดเป็นร้อยละ ๙๙ ซึ่งปัญหานี้ก็ให้หมู่บ้านต่างๆดำเนินการสำรวจยังคงเหลือในสวนไหน อีกประการหนึ่งคือไฟฟ้าส่องสว่างทางหรือที่สาธารณะยังไม่สามารถดำเนินการครอบคลุมพื้นที่ได้ทั้งหมด เนื่องจากพื้นที่ที่มีความต้องการให้ติดตั้งไฟฟ้าส่องสว่างนั้นยังคงไม่ครอบคลุม องค์การบริหารส่วนตำบลเมืองคงพิจารณาการจัดลำดับความสำคัญเป็นจุดเสี่ยงต่อความปลอดภัยในชีวิต สำหรับการแก้ปัญหาคือ การประสานความร่วมมือกันในหลายๆ ฝ่าย เพื่อที่จะทำความเข้าใจกับประชาชนในพื้นที่และวิธีการดำเนินการแก้ไขอย่างไร ซึ่งองค์การบริหารส่วนตำบลเมืองคงก็ได้พิจารณาการตั้งงบประมาณในส่วนนี้ตามลำดับความสำคัญ และประชาสัมพันธ์ให้ประชาชนได้รับทราบถึงการดำเนินงานด้วยอีกทางหนึ่ง

๓) การประปา มีการใช้ประปาส่วนภูมิภาคและประปาหมู่บ้าน การให้บริการยังคงไม่ครบทุกหลังคาเรือน คิดเป็นร้อยละ ๙๕ และมีน้ำใช้ไม่ตลอดทั้งปี ยังคงต้องการส่งน้ำอุปโภคบริโภคให้กับหมู่บ้านในช่วงฤดูแล้ง และประปาส่วนภูมิภาค จำกัดเรื่องการส่งน้ำเป็นช่วงเวลา ซึ่งปัญหาแหล่งน้ำในการผลิต หรือการกักเก็บน้ำไว้ใช้ มีน้อยมาก และฝนทิ้งช่วงมีน้ำ การแก้ปัญหา องค์การบริหารส่วนตำบลเมืองคงได้ดำเนินการขุดเจาะบ่อบาดาล เพื่อบรรเทาความเดือดร้อนการใช้น้ำ บางส่วนและมีชุดลอกสระของหน่วยอื่นให้การสนับสนุน แต่อย่างไรก็ดีในอนาคต ต้องมีการพัฒนาระบบประปาและแหล่งน้ำดิบที่จะทำน้ำประปาเพื่อการอุปโภคบริโภคอย่างต่อเนื่อง เพื่อตอบสนองต่อความต้องการของประชาชนต่อไป

❖ ด้านที่อยู่อาศัยและสภาพแวดล้อม

จากการสำรวจข้อมูลพื้นฐานพบว่า ประชากรในพื้นที่ที่มีที่อยู่อาศัยที่มั่นคง ร้อยละ ๙๙.๗๕ ที่เหลือนั้นยังต้องการความช่วยเหลือในการซ่อมแซมที่อยู่อาศัย แต่งบประมาณมีจำกัดถ้ามีงบประมาณที่มากกว่านี้ องค์การบริหารส่วนตำบลเมืองคงก็จะดำเนินการให้ได้ครอบคลุมทุกหลังคาเรือน บ้านเรือน ปัญหาที่เกี่ยวกับที่อยู่อาศัยยังคงช่วยเหลือได้ตามระเบียบกฎหมาย อีกทั้งการประสานงานหน่วยงานอื่นเข้ามาช่วยเหลือได้บ้าง ส่วนมากมีความเป็นระเบียบเรียบร้อยเนื่องจากเป็นพื้นที่ชนบท ในหมู่บ้านมีการเกิดมลพิษเพียงเล็กน้อย และยังไม่มียางงานอุตสาหกรรม ที่เป็นมลพิษ ทำให้สภาพแวดล้อมยังดี

(๒) การวิเคราะห์ข้อมูลด้านเศรษฐกิจ

จากการสำรวจข้อมูลพื้นฐานพบว่า ประชากรส่วนใหญ่ทำการเกษตร ร้อยละ ๙๐ และค้าขายรับจ้างทั่วไป ตามลำดับ รายได้ส่วนมากมาจากการทำการเกษตร คนอายุ ๑๕ - ๖๐ ปีมีอาชีพและรายได้ ร้อยละ ๙๒.๕๐ ส่วนผู้สูงอายุ ๖๐ ปีขึ้นไป ร้อยละ ๙๗ มีอาชีพและมีรายได้ ซึ่งครัวเรือนที่รายได้ไม่ถึงเกณฑ์ คิดเป็นร้อยละ ๐.๖๒ ถือว่าอัตราของประชากรในเขตองค์การบริหารส่วนตำบลเมืองคงมีรายได้เลี้ยงครอบครัว และมีการเก็บออมเงินไว้ด้วย ปัญหาที่คือ รายได้เฉลี่ยต่ำกว่าคนละ ๓๐,๐๐๐ บาทต่อปี ร้อยละ ๐.๖๒ สาเหตุเป็นเพราะว่าราคาผลผลิตทางการเกษตรต่ำ ค่าครองชีพสูง มีเงินแต่ซื้อของได้น้อยลง ประชากรมีพื้นที่ในการทางเกษตรส่วนใหญ่เจอกับภัยแล้ง ฝนทิ้งช่วง ไม่มีน้ำทำการเกษตร อีกทั้งเป็นพื้นที่ดินเค็ม และน้ำใต้ดินใช้การไม่ได้ มีพื้นที่ในการทำการเกษตรน้อยลง ปล่อยให้ว่างเปล่า ว่างงานมากขึ้น ทำให้ประชาชนส่วนใหญ่เดินทางไปทำงานที่อื่น การแก้ไขปัญหาขององค์การบริหารส่วนตำบลเมืองคงมีการจัดโครงการส่งเสริมอาชีพ เพื่อให้ชุมชนมีรายได้เสริมจากการประกอบอาชีพเกษตรกรรม อดหนุนกลุ่มอาชีพในชุมชน แต่การพัฒนาในด้านนี้ยังไม่บรรลุวัตถุประสงค์เท่าที่ควร เนื่องจากกลุ่มอาชีพต่างๆ ยังขาดความรู้ด้านการบริหารจัดการและความรู้ด้านการตลาด

(๓) การวิเคราะห์ข้อมูลสังคม

❖ ด้านแรงงาน

จากการสำรวจข้อมูลพื้นฐานพบว่า ประชากรที่มีอายุ ๑๕ - ๖๐ ปี อยู่ในกำลังแรงงาน ร้อยละ ๙๒ เมื่อเทียบกับอัตราส่วนกับจังหวัด ร้อยละ ๖๙.๕ ซึ่งมากกว่า และค่าแรงในพื้นที่ต่ำกว่าระดับจังหวัด โดยเฉพาะแรงงานด้านการเกษตร ประชากรอายุระหว่าง ๒๕ - ๕๐ ปี บางส่วน ไปรับจ้างทำงานนอกพื้นที่ รวมทั้งแรงงานที่ไปทำงานต่างประเทศ ปัญหาที่พบคือ ประชากรต้องไปทำงานนอกพื้นที่ในเมืองที่มีโรงงานอุตสาหกรรม บริษัท ห้างร้านใหญ่ๆ เพราะในพื้นที่ไม่มีโรงงานอุตสาหกรรมที่มีการจ้างแรงงานเยอะ เพราะพื้นที่ส่วนมากเป็นที่อยู่อาศัย การจากบ้านย้ายไปทำงานที่อื่นมีมานาน หากต้องการให้แรงงานเหล่านั้นมาพัฒนาบ้านเกิด ต้องร่วมมือกันหลายภาคส่วน เพื่อให้เกิดการพัฒนาพื้นที่ในอนาคต

❖ ด้านสุขภาพและสาธารณสุข

จากการสำรวจข้อมูลพื้นฐานพบว่า ประชาชนส่วนมากมีสุขภาพที่ดี มีการคัดกรองสุขภาพให้กับประชาชนกลุ่มเสี่ยง โรคที่มักเกิดแก่ประชากรในพื้นที่ ได้แก่ โรคความดัน เบาหวาน โรคเอดส์ โรคไข้เลือดออก มือ-ปาก-เท้าในเด็ก และโรคอื่นๆ อีกมาก มีสถิติเข้ารับการรักษาพยาบาล ปัญหาทั้งหลายอย่างด้วยกัน ไม่ว่าจะรับประทานอาหาร ไม่ค่อยออกกำลังกาย ตรวจเช็คแหล่งน้ำขุ่นขุ่นที่เป็นพาหะ และความสะอาด ซึ่งองค์การบริหารส่วนตำบลเมืองคง ได้มีโครงการหลายอย่างบูรณาการกับโรงพยาบาลคง และ อสม.ในพื้นที่ เพื่อให้ประชาชนในพื้นที่ อยู่ดีกินดีปราศจากโรคภัยไข้เจ็บ สุขภาพแข็งแรง

❖ ด้านการศึกษา

จากการสำรวจข้อมูลพื้นฐานพบว่า ประชากรอายุ ๑๕ - ๖๐ ปีเต็ม ร้อยละ ๙๙.๖๓ อ่าน เขียนภาษาไทยและคิดเลขอย่างง่ายได้ เด็กอายุ ๖ - ๑๔ ปี ร้อยละ ๙๙.๘๖ ได้รับการศึกษาภาคบังคับ ๙ ปี ได้เรียนต่อชั้นมัธยมศึกษาปีที่ ๔ หรือเทียบเท่า และที่ไม่ได้เรียนต่อมีงานทำ ร้อยละ ๑๐๐ ด้านการศึกษา อยู่ในเกณฑ์ที่ดี ปัญหาในความไม่เท่าเทียมทางการศึกษาของชนบทกับในเมืองซึ่งเห็นความแตกต่างจากการทดสอบระดับชาติ ยังคงไม่ผ่านเกณฑ์เป็นจำนวนมาก การแก้ปัญหาขององค์การบริหารส่วนตำบลเมืองคง ได้ตระหนักถึงปัญหานี้ โดยเฉพาะเด็กในพื้นที่รับผิดชอบจำเป็นต้องเอาใจใส่ดูแลฝึกฝนตั้งแต่เด็กๆ ของศูนย์พัฒนาเด็กเล็กองค์การบริหารส่วนตำบลเมืองคง และมีการสนับสนุนอาหารเสริมนม อาหารกลางวัน ในกับทางโรงเรียนในเขตพื้นที่ และร่วมกันจัดกิจกรรมต่างๆ กับโรงเรียนในพื้นที่ เพื่อให้เด็กมีวิวัฒนาการที่เติบโตสมวัย และพัฒนาการทางร่างกาย สมอง ควบคู่กับการเข้าสังคมของเด็ก

❖ ด้านค่านิยมไทยของคนในพื้นที่

จากการสำรวจข้อมูลพื้นฐานพบว่า ประชากรในพื้นที่นับถือศาสนาพุทธ ร้อยละ ๙๙.๘๒ และคริสต์ ร้อยละ ๐.๑๒ และการประพฤติดีและมีคุณธรรม คนในครัวเรือนส่วนน้อยที่ดื่มสุราและสูบบุหรี่ คิดเป็นร้อยละ ๗.๙๒ ทั้งดื่มและสูบบุหรี่ การดูแลเอาใจใส่ต่อผู้สูงอายุและผู้พิการ ถือได้ว่าไม่การทอดทิ้งเลย การปฏิบัติกิจกรรมทางศาสนาประจำนั้นเป็นการกล่อมเกลาจิตใจ มีศีลมีธรรม ให้คนในสังคมไทยแต่ความเมตตาและให้อภัยกัน แต่ปัญหาความขัดแย้งในสังคมยังมีอยู่ องค์การบริหารส่วนตำบลเมืองคง จึงมีการส่งเสริมและทำกิจกรรมสาธารณะต่างๆ ผู้สูงอายุ เยาวชน และทุกวัย ด้านการศาสนาและวัฒนธรรม รักษาประเพณีต่างๆ รักษาศิลป วัฒนธรรม ของชุมชน ให้อยู่คู่กันไว้ เพื่อให้เกิดความสามัคคีและเมตตา ให้อภัยในสังคมไทยน่าอยู่ มีการจัดกิจกรรมงานประเพณี เพื่อให้ประชาชนได้ตระหนักถึงความเป็นพุทธเพื่อสืบสานประเพณีต่างๆ รักษาไว้

❖ ด้านความปลอดภัยในชีวิตและทรัพย์สิน

จากการสำรวจข้อมูลพื้นฐานพบว่า ส่วนมากครัวเรือนมีการป้องกันอุบัติเหตุอย่างถูกวิธี มีความปลอดภัยในชีวิตและทรัพย์สิน ร้อยละ ๙๙.๘๑ แต่ที่ไม่มีการป้องกันอุบัติเหตุ อาชญากรรม ยังมีอยู่ เพื่อให้ประชาชนในพื้นที่มีความปลอดภัยในชีวิตและทรัพย์สินของตนเอง องค์การบริหารส่วนตำบลเมืองคง ที่สามารถดำเนินการได้ตามอำนาจหน้าที่และงบประมาณที่มีอยู่อย่างจำกัด คือการติดตั้งกล้องวงจรปิดในจุดที่เป็นที่สาธารณะ ติดตั้งสัญญาณไฟกระพริบทางร่วมทางแยก รวมทั้งได้ตั้งจุดตรวจ จุดสกัด จุดบริการ ในช่วงเทศกาลที่มีวันหยุดหลายวันเพื่ออำนวยความสะดวกให้กับประชาชนและร่วมกับสถานีตำรวจภูธรคง ผู้นำ อปพร. เพื่อความปลอดภัยในชีวิตและทรัพย์สิน เกิดความสบายใจ มั่นใจ มากขึ้น

❖ ด้านยาเสพติด

ปัญหายาเสพติดในชุมชนขององค์การบริหารส่วนตำบลเมืองคง จากการที่ทางสถานีตำรวจภูธรคง ได้แจ้งให้กับองค์การบริหารส่วนตำบลเมืองคงทราบนั้นพบว่าในเขตองค์การบริหารส่วนตำบลเมืองคงมีผู้ที่ติดยาเสพติดยังคงมีอยู่ ส่วนใหญ่เป็นช่วงวัยรุ่น และยังไม่พบผู้ค้า เหตุผลก็เนื่องมาจากกว่าได้รับความร่วมมือกับทางผู้นำ ประชาชน หน่วยงานขององค์การบริหารส่วนตำบลเมืองคงที่ช่วยสอดส่องดูแลอยู่เป็นประจำ การแก้ไขปัญหาขององค์การบริหารส่วนตำบลเมืองคง สามารถทำได้เฉพาะตามอำนาจหน้าที่เท่านั้น เช่น การณรงค์ การประชาสัมพันธ์ การแจ้งเบาะแส การฝึกอบรมให้ความรู้ ถ้านอกเหนือจากอำนาจหน้าที่ก็เป็นเรื่องของอำเภอหรือตำรวจแล้วแต่กรณี ทั้งนี้ องค์การบริหารส่วนตำบลเมืองคงก็ได้ให้ความร่วมมือมาโดยตลอด

(๔) การวิเคราะห์ข้อมูลด้านทรัพยากรธรรมชาติและสิ่งแวดล้อม

ในพื้นที่ขององค์การบริหารส่วนตำบลเมืองคงส่วนมากเป็นพื้นที่สำหรับเพาะปลูก ที่อยู่อาศัย ร้านค้า สถานประกอบการ ตามลำดับ และมีพื้นที่บางส่วนที่เป็นพื้นที่สาธารณะ ทรัพยากรธรรมชาติในพื้นที่ ก็ได้แก่ ดิน น้ำ ต้นไม้ อากาศที่ไม่มีมลพิษ ปัญหาคือ เนื่องจากว่าพื้นที่บางส่วนเป็นดินเค็ม น้ำใต้ดินก็เค็ม หรือไม่ก็เป็นน้ำกร่อย ไม่สามารถที่จะนำน้ำจากใต้ดินมาใช้ในการอุปโภค-บริโภคได้ ต้องอาศัยน้ำดิบจากแหล่งอื่น และน้ำฝน น้ำในการเกษตรก็ต้องรอฤดูฝน มีแหล่งน้ำใช้ในการเกษตรไม่เพียงพอ ปัญหาคือยังไม่สามารถหาแหล่งน้ำสำหรับการเกษตรได้เพิ่มขึ้น เพราะพื้นที่ส่วนมากเป็นของประชาชน เอกชน ปัญหาด้านสิ่งแวดล้อม คือขยะ เมื่อมีขยะมากขึ้นในพื้นที่ เกิดจากชุมชน หมู่บ้าน ซึ่งตอนนี้มีการแก้ปัญหาโดยการจ้างเหมาเก็บขยะ ส่วนที่ทิ้งนั้น แก๊วชั่วคราวโดยเขาที่ทิ้งขยะ ปัญหาขยะเป็นเรื่องใหญ่ หากจะมีการแก้ไขได้ต้องร่วมมือกับหลายภาคส่วน อีกอย่างเกี่ยวกับการเผาที่นาช่วงฤดูแล้ง หลังจากการการเก็บเกี่ยว ก่อให้เกิดมลภาวะเป็นพิษ และไฟลามทุ่ง ดับยาก เกิดความเสียหายต่อพืชผลทางการเกษตรรายอื่นๆ องค์การบริหารส่วนตำบลเมืองคง ได้จัดประชาสัมพันธ์ และได้เตรียมความพร้อมด้านอุปกรณ์ดับเพลิงไว้ แต่การแก้ไขปัญหาก็ไม่สามารถช่วยเหลืออะไรได้มากนัก หากแต่เกิดความเสียหายไม่มากนักน้อยเท่านั้น เป้าหมายสิ่งที่จะกระตุ้นเตือน ให้ ประชาชนในพื้นที่ได้ตระหนักถึงภัยธรรมชาติ ตามมา ภัยแล้ง ฝนไม่ตกตามฤดูกาล วาตภัย สิ่งต่างๆเหล่านี้ ล้วนแต่เป็นผลกระทบทั้งสิ้น องค์การบริหารส่วนตำบลเมืองคงได้ตระหนักเพื่อที่แก้ปัญหาให้กับประชาชนและเป็นไปตามความต้องการของประชาชน ไม่ว่าจะการเก็บขยะให้กับเขตชุมชน ได้แก่ หมู่ที่ ๑ หมู่ที่ ๓ หมู่ที่ ๗ หมู่ที่ ๘ หมู่ที่ ๑๑ หมู่ที่ ๑๘ อีกทั้งส่งเสริมกิจกรรมการปลูกต้นไม้ในวันสำคัญต่างๆ ในพื้นที่สาธารณะเพื่อเพิ่มพื้นที่ป่าไม้

(๕) การวิเคราะห์ข้อมูลด้านการเมือง – การบริหาร

องค์การบริหารส่วนตำบลเมืองคง มีพื้นที่รับผิดชอบทั้งหมด ๑๘ หมู่บ้าน มีนายกองค์การบริหารส่วนตำบลเมืองคง ที่มาจากการเลือกตั้ง และรองนายกองค์การบริหารส่วนตำบลเมืองคง ๒ คน และเลขานายกองค์การบริหารส่วนตำบลเมืองคง ๑ คน ได้จากมาจากการแต่งตั้ง โดยนายกองค์การบริหารส่วนตำบลเมืองคง สมาชิกสภาองค์การบริหารส่วนตำบลเมืองคง จำนวน ๑๘ คน และผู้นำหมู่บ้าน กำนัน ๑ คน และผู้ใหญ่บ้าน ๑๗ คน จำนวนบุคลากรขององค์การบริหารส่วนตำบลเมืองคง ๔๕ คน การบริหารงานเป็นไป ระเบียบ กฎหมาย การรณรงค์ ประชาสัมพันธ์ ให้ข้อมูลที่ถูกต้อง เกี่ยวกับข้อมูลของการเลือกตั้งที่กระทำได้และทำไม่ได้ให้ประชาชนได้รับทราบ ปัญหาต่างๆ ที่เกิดขึ้นองค์การบริหารส่วนตำบลเมืองคงก็ได้พยายามแก้ไข โดยเรื่องจากการประชุมประชาคมท้องถิ่นทุกชุมชนในเขตองค์การบริหารส่วนตำบลเมืองคง ในการจัดทำแผนพัฒนาองค์การบริหารส่วนตำบลเมืองคง จากผลการประชุมทุกครั้งที่ยังองค์การบริหารส่วนตำบลเมืองคงจัดขึ้น มีประชาชนสนใจเข้าร่วมประชุมรวมทั้งแสดงความคิดเห็นที่หลากหลาย ส่งผลให้องค์การบริหารส่วนตำบลเมืองคงดำเนินงานตามความต้องการของประชาชน และประชาชนได้รับประโยชน์ และมีส่วนร่วมในการพัฒนาองค์การบริหารส่วนตำบลเมืองคง นอกจากนี้ ได้จัดโครงการต่างๆ สำหรับประชาชนอีกหลายโครงการ เพื่อนำความรู้และประสบการณ์ที่ได้รับมาพัฒนาองค์การบริหารส่วนตำบลเมืองคงให้เจริญเท่าเทียมกับที่อื่นๆ และมีโครงการจัดซื้อเครื่องมือเครื่องใช้ในการปฏิบัติงานให้ทันสมัยและมีประสิทธิภาพ โครงการบางโครงการต้องระงับไว้เนื่องจากข้อจำกัดด้านงบประมาณ มีอัตรากำลังพนักงานองค์การบริหารส่วนตำบลเมืองคง จำกัด ไม่เพียงพอต่อการตอบสนองความต้องการของประชาชนในด้านบริการ

(๖) การวิเคราะห์ปัญหาความต้องการของประชาชน

ปัญหา	ขอบข่าย/ปริมาณของปัญหา (สภาพปัญหา)	แนวโน้มในอนาคต
๑.ถนน เส้นทาง จราจร	ถนน เส้นทางจราจร มีสภาพ ชำรุดหรือบางพื้นที่ยังไม่ได้ ดำเนินการก่อสร้าง	จัดบริการสาธารณะให้กับ ประชาชนเพื่อให้ได้รับ ความสะดวกและปลอดภัยในการสัญจร โดยจัดหา และซ่อมแซมปรับปรุงให้สามารถใช้ งานได้ตามมาตรฐาน
๒.ไฟฟ้าแสงสว่าง	ไฟฟ้าแสงสว่างไม่เพียงพอและ ครอบคลุมทุกพื้นที่	ติดตั้งไฟฟ้าแสงสว่างให้ครอบคลุม และเพิ่มกำลังไฟ เพื่อลดปัญหาความไม่ ปลอดภัยในชีวิตและทรัพย์สิน
๓.น้ำประปา	การให้บริการน้ำประปายังไม่ ครอบคลุมทุกพื้นที่	พัฒนาระบบการให้บริการน้ำให้ครอบคลุมและมี ประสิทธิภาพและพัฒนาคุณภาพน้ำประปาให้เป็น น้ำประปาดื่มได้
๔.ระบบระบายน้ำ	ระบบระบายน้ำไม่สามารถ ระบายน้ำได้ทันในช่วงฤดูฝน เกิดปัญหาน้ำท่วมขังบริเวณที่ ลุ่มเป็นจุดรับน้ำ	ปรับปรุงระบบระบายน้ำและสร้างการมีส่วนร่วมใน การช่วยกันดูแลระบบระบายน้ำของคนในชุมชน
๕.แหล่งน้ำ	ประชาชนประสบปัญหาแหล่ง น้ำตื้นเขินและไม่เพียงพอต่อ การเกษตร	ขุดลอกแหล่งน้ำและสำรวจแหล่งน้ำในการเกษตรให้ เพียงพอต่อความต้องการ
๖.การบริหารงาน องค์การบริหารส่วน ตำบล	ประชาชนขาดความรู้ความ เข้าใจการบริหารงานองค์การ บริหารส่วนตำบล	สร้างกระบวนการมีส่วนร่วม และสร้างความรู้ความ เข้าใจแก่ประชาชนในงานขององค์การบริหารส่วน ตำบล
๗.การบริการ	บุคลากรขาดความกระตือรือร้น ในการปฏิบัติงานไม่เข้าใจใน บทบาทหน้าที่ การให้บริการ	พัฒนาและเสริมสร้างจิตสำนึก ของบุคลากรในการ ให้บริการแก่ประชาชนและผู้มารับบริการ และ พัฒนาการบริการเชิงรุกให้เข้าถึง ประชาชนได้อย่าง ทั่วถึง
๘.การจัดเก็บภาษี	การจัดเก็บภาษีไม่เป็นไปตาม เป้าหมายรายได้ขององค์การ บริหารส่วนตำบล	พัฒนาระบบการจัดเก็บรายได้ เพิ่มมาตรการและวาง แผนการจัดเก็บรายได้ให้เป็นไปตามเป้าหมาย
๙.สุขภาพ	ประชาชนขาดความรู้ความ เข้าใจการรักษาสุขภาพทำให้มี ปัญหา	-จัดกิจกรรมให้ประชาชนตระหนัก ถึงความสำคัญกับ การดูแลสุขภาพมีความรู้ความเข้าใจและลดความ เสี่ยงจากปัญหาด้านสุขภาพ -การบริโภคอาหาร ที่ปนเปื้อนและไม่ถูกสุขลักษณะ -ร้านจำหน่ายอาหาร ผู้ประกอบการ ประชาชน ใน เขตพื้นที่ -มีการสร้างจิตสำนึกในการประกอบอาหารที่ไม่ ปนเปื้อนและประกอบอาหารได้อย่างถูกสุขลักษณะ ผู้บริโภคได้บริโภคอาหารที่สะอาดไม่มีสารปนเปื้อนที่ เกิดอันตรายแก่ชีวิต

ปัญหา	ขอบข่าย/ปริมาณของปัญหา (สภาพปัญหา)	แนวโน้มในอนาคต
๑๐. การแพร่ระบาดของโรค	ประชาชนขาดความรู้ความเข้าใจในการป้องกันและควบคุมโรคทำให้เกิดการระบาดของโรคต่างๆ	การเกิดโรคระบาดลดลง ประชาชนมีความรู้ความเข้าใจและให้ความสำคัญกับการควบคุมการแพร่ระบาดของโรคเพิ่มขึ้น
๑๑. การศึกษา	-พัฒนาบุคลากรด้านการศึกษาและสื่ออุปกรณ์ให้มีความทันสมัย รวมทั้งหลักสูตรที่ได้มาตรฐาน สามารถจัดการเรียนการสอนให้เด็กมีผลสัมฤทธิ์ทางการเรียน	จัดการศึกษาให้ครอบคลุมเพื่อเป็นแหล่งเรียนรู้ของชุมชน
๑๒. ประเพณีและวัฒนธรรม	การเสื่อมถอยของศีลธรรมทางศาสนาทำให้ไม่มีที่ยึดเหนี่ยวจิตใจ	ส่งเสริมคุณธรรม จริยธรรม ศาสนา และอนุรักษ์ประเพณีและวัฒนธรรมท้องถิ่นให้แก่เยาวชนรุ่นหลัง เสริมสร้างความเข้าใจและยอมรับการอยู่ร่วมกันของประชาชน ที่มีความหลากหลาย
๑๓. คุณธรรม จริยธรรม	ประชาชน บุคลากร ยังขาดการพัฒนาด้านคุณธรรม จริยธรรมเพิ่มขึ้น	สังคมต่างคนต่างขึ้น จำเป็นต้องส่งเสริมให้เกิดการตระหนักถึงความรับผิดชอบต่อสังคม และเสริมสร้างคุณธรรม
๑๔. กีฬาและนันทนาการ	ประชาชนขาดความรู้ในการออกกำลังกายที่ถูกต้อง สถานที่ออกกำลังกายไม่ครอบคลุมทุกพื้นที่	ส่งเสริมการออกกำลังกายและการเล่นกีฬาที่ถูกต้อง พัฒนาสู่การเป็นกีฬามืออาชีพในอนาคต สร้างงาน สร้างรายได้ รวมทั้งจัดสถานที่ออกกำลังกายที่มีมาตรฐานอย่างทั่วถึงสร้างโรงเรียนกีฬาและนันทนาการ
๑๕. ความเข้มแข็งของชุมชนและสังคม	ชุมชนยังไม่เข้มแข็งไม่สามารถช่วยเหลือพึ่งตนเองได้ ต้องรอความช่วยเหลือจากภาครัฐ และสภาพสังคมยังมีความแตกต่างระหว่างคนที่ต่างวัฒนธรรม	สร้างความเข้าใจแก่ชุมชนในการ ตระหนักและให้ความสำคัญกับการร่วมดำเนินการโครงการช่วยเหลือจากภาครัฐเพื่อให้ชุมชนเกิดความเข้มแข็ง สามารถพึ่งพาตนเองได้ และดำเนินกิจกรรมที่จะสร้างความสมานฉันท์ให้เกิดขึ้นในชุมชน
๑๖. ผู้ด้อยโอกาส	ผู้ด้อยโอกาสยังได้รับการดูแลอย่างทั่วถึง	ผู้ด้อยโอกาสได้รับการดูแลอย่างทั่วถึง และได้รับโอกาสในการร่วมกิจกรรมต่างๆ เพื่อให้ได้ผ่อนคลาย
๑๗. เกษตร	ประชาชนยังมีความไม่เข้าใจเกี่ยวกับปุ๋ยอินทรีย์ลดการใช้สารเคมี	-ส่งเสริมด้านการเกษตรต่างๆ โดยใช้เกษตรอินทรีย์ แนวทางผสมผสาน ให้มีความเป็นอยู่อย่างเพียงพอ -พัฒนาการใช้ปุ๋ยอินทรีย์แทนสารเคมีและปรับปรุงดินให้เหมาะกับการเพาะปลูก

ปัญหา	ขอบข่าย/ปริมาณของปัญหา (สภาพปัญหา)	แนวโน้มในอนาคต
๑๘.เศรษฐกิจ	ประชาชนมีภาระค่าใช้จ่ายและหนี้สิน รายได้ไม่เพียงพอ งานลดน้อยลง	-ส่งเสริมให้มีการวางแผนการ ประกอบอาชีพและแผนการใช้จ่ายเงิน จัดกิจกรรมกระตุ้นเศรษฐกิจ เพื่อให้ การค้าการลงทุนฟื้นตัว ส่งเสริมให้ประชาชนพัฒนาผลิตภัณฑ์เชิงสร้างสรรค์ -กลุ่มอาชีพ ประชาชนในเขตพื้นที่ -พัฒนาผลิตภัณฑ์ของกลุ่มอาชีพ มีความเข้มแข็ง ส่งเสริมการรวม กลุ่มโดยการเรียนรู้ การบริหารจัดการ และการจัดตลาด เพื่อรองรับผลิตภัณฑ์
๑๙.ขยะมูลฝอย	ปริมาณขยะมูลฝอยเพิ่มขึ้นอย่างต่อเนื่อง	จัดระบบการกำจัดขยะที่มีประสิทธิภาพ และมีระเบียบ ทั้งขยะธรรมดาและขยะติดเชื้อ สร้างจิตสำนึกในการทิ้งขยะ และส่งเสริมคัดแยกขยะ รวมถึงส่งเสริมให้มีการลดปริมาณการใช้ถุงพลาสติก เพื่อรักษาสภาพแวดล้อม
๒๐.มลภาวะ	เกิดมลภาวะต่างๆ เช่น กลิ่นเหม็น น้ำเสีย คิวพิษ	จัดระบบการจัดการสิ่งแวดล้อมให้มีประสิทธิภาพ มีการควบคุม การเก็บขนขยะให้เป็นประจำเพื่อลด การตกค้างสร้างมลพิษทางกลิ่น นอกจากนี้รณรงค์ให้ ประชาชนเกิดจิตสำนึกให้ดูแลรักษาสิ่งแวดล้อม
๒๑.ยาเสพติด	การแพร่ระบาดของยาเสพติด ทั้งผู้จำหน่าย เป็นปัญหาใหญ่ของกลุ่มวัยรุ่นในปัจจุบัน	เพิ่มมาตรการดูแลและสร้างภูมิคุ้มกันทางสังคมให้แก่ เด็กและเยาวชนให้รู้เท่าทันถึงโทษและรูปแบบการแพร่ระบาดซึ่งมีความหลากหลายมากขึ้น ทำให้ยากแก่การควบคุมและการป้องกันปราบปราม และจัดกิจกรรมให้เด็กห่างไกลยาเสพติด
๒๒.สถานการณ์ความไม่สงบ	ประชาชนขาดความปลอดภัยในชีวิตและทรัพย์สิน มีความเสี่ยงในการดำรงชีวิต	เพิ่มมาตรการดูแลรักษาความปลอดภัย ลดการเกิดเหตุการณ์ ความไม่สงบ สร้างการมีส่วนร่วมของประชาชนในการดูแลรักษาความปลอดภัย รวมทั้งจัดกิจกรรมให้เกิดความสามัคคี
๒๓.การใช้ประโยชน์ที่ดิน	สภาพการใช้ประโยชน์ที่ดินไม่เต็มศักยภาพเนื่องจากที่ดินบางส่วนยังไม่ได้รับการพัฒนา	มีการจัดสาธารณูปโภคและสาธารณูปการที่เหมาะสม และเพียงพอในพื้นที่ สามารถพัฒนาพื้นที่ให้มีความเจริญและสามารถใช้ประโยชน์ได้เต็มศักยภาพ
๒๔.สภาพภูมิทัศน์	สภาพภูมิทัศน์บางพื้นที่ยังไม่เป็นระเบียบและเสี่ยงเป็นแหล่งมั่วสุม	ปรับปรุงพื้นที่เสี่ยงและจัดระเบียบ ในชุมชนให้เรียบร้อยเพื่อการดูแลรักษาความปลอดภัยทำได้ สะดวก และรวดเร็ว รวมทั้งปรับปรุงภูมิทัศน์ โดยรอบ เพิ่มพื้นที่สีเขียวในแก่ชุมชน

๓.๒ การประเมินสถานการณ์สภาพแวดล้อมภายนอกที่เกี่ยวข้อง

การวิเคราะห์ศักยภาพการพัฒนา

องค์การบริหารส่วนตำบลเมืองคง ดำเนินการวิเคราะห์ศักยภาพการพัฒนา โดยใช้เทคนิค SWOT Analysis เพื่อพิจารณาถึงปัจจัยภายใน ได้แก่ จุดแข็ง (Strength) จุดอ่อน (Weakness) และปัจจัยภายนอก ได้แก่ โอกาส (Opportunity) และอุปสรรค (Threat) ซึ่งเป็นการประเมินสถานการณ์ภาพของหน่วยงานในปัจจุบัน เพื่อเป็นประโยชน์ในการกำหนดการดำเนินงานอนาคตและการวิเคราะห์ศักยภาพการพัฒนา สรุปผลได้ดังนี้

❖ ปัจจัยภายใน

๑. จุดแข็ง (Strength)

- S๑ โครงสร้างและระบบงานขององค์กรมีประสิทธิภาพ
- S๒ ระบบการให้บริการมีคุณภาพ
- S๓ มีระบบสาธารณูปโภค สาธารณูปการที่มาตรฐานทั่วไปและเชื่อมโยงอย่างเป็นระบบ
- S๔ บุคลากรให้ความร่วมมือในการดำเนินงานเป็น อย่างดีมีการทำงานเป็นทีม
- S๕ มีวัสดุ อุปกรณ์ เครื่องมือที่มีคุณภาพและเพียงพอ
- S๖ มีระบบการประเมินผลที่ดีเป็นเครื่องในการบริหารงาน
- S๗ เป็นองค์กรที่มีชื่อเสียงเป็นที่ยอมรับ
- S๘ มีการมอบอำนาจ กระจายอำนาจและการบริหารจัดการที่ดี
- S๙ ผู้บริหารมีวิสัยทัศน์ ความรู้ความสามารถและนโยบายที่ดี

๒. จุดอ่อน (Weakness)

- W๑ งบประมาณมีอยู่อย่างจำกัด
- W๒ ขาดแคลนบุคลากรบางประเภท เช่น วิศวกร สาธารณสุข
- W๓ บุคลากรบางส่วนยังไม่มีความรู้ความสามารถด้านเทคนิควิชาการใหม่ๆสำหรับการใช้ในการปฏิบัติงาน
- W๔ การจัดเก็บฐานข้อมูลต่างๆ ขององค์กรยังไม่เป็นระบบ
- W๕ เป็นหน่วยงานที่มีบุคลากรปานกลาง เกิดความยุ่งยากในการบริหารงาน

❖ ปัจจัยภายนอก

๓. โอกาส (Opportunity)

- O๑ ได้รับความร่วมมือจากหน่วยงานภาครัฐ เอกชน ในการสนับสนุนด้านต่างๆ
- O๒ ไม่มีการแทรกแซงทางการเมือง
- O๓ มีภาษาถิ่นหลากหลายเป็นเอกลักษณ์
- O๔ นโยบายของรัฐบาลมีการส่งเสริมการพัฒนาท้องถิ่น
- O๕ ประชาชนให้ความสนใจและให้ความร่วมมือบริหารท้องถิ่น
- O๖ มีความหลากหลายทางวัฒนธรรม
- O๗ มีเส้นทางคมนาคมที่เชื่อมไปสู่หลายจังหวัด รองรับการค้าขายตัวทางเศรษฐกิจ

๔. อุปสรรค (Threat)

- T๑ ปัญหาค่าครองชีพสูง
- T๒ เศรษฐกิจตกต่ำ ส่งผลต่อการดำเนินโครงการ กิจกรรมต่างๆ
- T๓ สังคมเจริญขึ้น ประชาชนให้ความสำคัญกับวัตถุนิยมมากขึ้น
- T๔ ประชาชนส่วนใหญ่ประกอบอาชีพเกษตรกรรม (ทำนา) หากหมดฤดูเก็บเกี่ยวประชาชน จะไม่มีงานทำทำให้ขาดรายได้
- T๕ การบังคับกฎหมายยังไม่เคร่งครัด
- T๖ เด็ก/เยาวชนบางส่วนมีพฤติกรรมที่ไม่ศึกษาต่อในระดับที่สูงขึ้น
- T๗ กฎ ระเบียบต่างๆ ไม่เอื้อและส่งผลกระทบต่อการบริหารงานในภาพรวม
- T๘ ประชาชนบางส่วนมีค่านิยมที่ผิดในการดำเนินชีวิต เช่น การใช้โทรศัพท์ การเสี่ยงโชค
- T๙ ประชาชนประสบปัญหาภัยธรรมชาติ เช่น ภัยแล้ง อุทกภัย วัตภัย
- T๑๐ ปัญหาอาชญากรรมในพื้นที่

ส่วนที่ ๓

การนำแผนพัฒนาท้องถิ่นไปสู่การปฏิบัติ

๓.๑ ยุทธศาสตร์การพัฒนาท้องถิ่นและยุทธศาสตร์ระดับมหภาคเพื่อนำไปสู่การปฏิบัติ

ที่	ยุทธศาสตร์ชาติ ๒๐ ปี	แผนพัฒนาเศรษฐกิจ ฉบับที่ ๑๓	เป้าหมายการพัฒนาที่ยั่งยืน SDGs	แผนพัฒนาจังหวัด นครราชสีมา	ยุทธศาสตร์ การพัฒนาของ อปท. ในเขต จังหวัด นครราชสีมา	ยุทธศาสตร์ (อปท.เมืองคง)	กลยุทธ์	แผนงาน	หน่วยงาน รับผิดชอบ หลัก
๓	ยุทธศาสตร์ที่ ๒ ด้านการสร้าง ความสามารถใน การแข่งขัน	หมวดหมู่ที่ ๕ ประการการคลัง และยุทธศาสตร์ทาง โลจิสติกส์ หมวดหมู่ที่ ๕ มีพื้นที่และเมือง อัจฉริยะที่น่าอยู่ ปลอดภัย เติบโตได้ อย่างยั่งยืน	เป้าหมายที่ ๙ สร้างโครงสร้างพื้นฐาน ที่มีความทนทาน ส่งเสริมการพัฒนา อุตสาหกรรมที่ ครอบคลุมและยั่งยืน และส่งเสริมนวัตกรรม เป้าหมายที่ ๑๑ ทำให้เมืองและการตั้ง ถิ่นฐานของมนุษย์มี ความครอบคลุม ปลอดภัย มีภูมิ ด้านทานและยั่งยืน	ยุทธศาสตร์ที่ ๒ ส่งเสริม พัฒนา โครงสร้างพื้นฐาน เพื่อยกระดับ เศรษฐกิจ การ ท่องเที่ยว การค้า การลงทุน อุตสาหกรรม เศรษฐกิจ BCG และเขตเศรษฐกิจ พิเศษ	ยุทธศาสตร์ที่ ๔ ด้านการพัฒนา เมือง ยุทธศาสตร์ที่ ๕ ด้านโครงการ ตามแนวทาง พระราชดำริ	ยุทธศาสตร์ที่ ๑ การพัฒนา ด้านโครงสร้าง พื้นฐาน	กลยุทธ์ที่ ๑ การจัดใหม่และ บำรุงรักษา โครงสร้างพื้นฐาน ทางบก ทางน้ำ และ ทางระบาย น้ำและการปรับปรุง บำรุงรักษาในเขต ชุมชนและท้องถิ่น	อุตสาหกรรม และการโยธา	กองช่าง
							กลยุทธ์ที่ ๒ ส่งเสริมเชื่อมโยง การชลประทาน ก่อสร้างฝาย กั้นกันน้ำ ขุดลอก ขุดสระ พัฒนาแหล่งคลอง น้ำ ระบบประปา และกระจายการใช้ ประโยชน์	การเกษตร	กองช่าง
							กลยุทธ์ที่ ๓ ส่งเสริมสถานที่เพื่อ นันทนาการและ ออกกำลังกาย สนามกีฬาและ นันทนาการชุมชน	เกษตรและ ชุมชน	กองช่าง
๒	ยุทธศาสตร์ที่ ๖ ด้านการปรับ สมดุลและ พัฒนาระบบ การบริหาร จัดการภาครัฐ	หมวดหมู่ที่ ๖ ฐานการผลิตอุปกรณ์ อิเล็กทรอนิกส์ หรืออิเล็กทรอนิกส์ หมวดหมู่ที่ ๑๓ ภาครัฐที่ทันสมัยมี ประสิทธิภาพ และ ตอบโจทย์	เป้าหมายที่ ๑๖ ส่งเสริมสังคมที่สงบสุข และครอบคลุมเพื่อการ พัฒนาที่ยั่งยืน ให้ทุกคนเข้าถึงความ ยุติธรรม และสร้าง สถาบันที่มี ประสิทธิภาพ รับผิดชอบต่อ และครอบคลุมในทุก ระดับ เป้าหมายที่ ๑๗ เสริมความเข้มแข็ง ให้แก่อสังการ ดำเนินงานและฟื้นฟู หุ้นส่วนความร่วมมือ ระดับโลกเพื่อการ พัฒนาที่ยั่งยืน	ยุทธศาสตร์ที่ ๓ เสริมสร้างและ พัฒนากน ชุมชน เมือง และการ ยกระดับการ บริหารจัดการ ภาครัฐ เพื่อสังคม คุณภาพสูง	ยุทธศาสตร์ที่ ๕ ด้านพัฒนา ระบบการ บริหารจัดการ ภาครัฐ	ยุทธศาสตร์ที่ ๒ การบริหาร ราชการให้มี ประสิทธิภาพ คุณภาพ	กลยุทธ์ที่ ๑ ส่งเสริมศักยภาพ ของท้องถิ่นในทุกๆ ด้านตามหลักการ บริหารจัดการที่ดี	บริหารงาน ทั่วไป	สำนักปลัด/ กองคลัง
							กลยุทธ์ที่ ๒ การพัฒนา เทคโนโลยีและ บุคลากรขององค์กร ให้มีความเหมาะสม สอดคล้อง	บริหารงาน ทั่วไป	สำนักปลัด/ กองคลัง
							กลยุทธ์ที่ ๓ การสื่อสาร ประชาสัมพันธ์ เพื่อให้ประชาชนมี ส่วนรับรู้และ ติดตามการทำงาน ขององค์กรตนเอง	บริหารงาน ทั่วไป	สำนักปลัด/ กองคลัง

๓.๑ ยุทธศาสตร์การพัฒนาท้องถิ่นและยุทธศาสตร์ระดับมหภาคเพื่อนำไปสู่การปฏิบัติ(ต่อ)

ที่	ยุทธศาสตร์ชาติ ๒๐ ปี	แผนพัฒนาเศรษฐกิจฉบับที่ ๑๓	เป้าหมายการพัฒนาที่ยั่งยืน SDGs	แผนพัฒนาจังหวัดนครราชสีมา	ยุทธศาสตร์การพัฒนาของอปท.ในเขตจังหวัดนครราชสีมา	ยุทธศาสตร์ (อบต.เมืองคง)	กลยุทธ์	แผนงาน	หน่วยงานรับผิดชอบหลัก
๓	ยุทธศาสตร์ที่ ๑ ด้านความมั่นคง ยุทธศาสตร์ที่ ๓ ด้านการพัฒนาและเสริมสร้างศักยภาพทรัพยากรมนุษย์ ยุทธศาสตร์ที่ ๔ ด้านการสร้างโอกาสและความเสมอภาคทางสังคม	หมวดหมู่ที่ ๔. ศูนย์กลางทาง การแพทย์และ สุขภาพมูลค่าสูง หมวดหมู่ที่ ๕. มีความยากจน ชำนาญลดลง และมีความ คู่แข่งทาง สังคมเพียงพอ หมวดหมู่ที่ ๑๒. มีกำลังคน สมรรถนะสูง มุ่ง เรียนรู้อย่างต่อเนื่อง	เป้าหมายที่ ๒ ยุติความหิวโหย บรรลุความมั่นคงทาง อาหารและ โภชนาการที่เพิ่มขึ้น และส่งเสริม เกษตรกรรมยั่งยืน เป้าหมายที่ ๔ สร้างหลักประกันว่า ทุกคนมีการศึกษาที่มี คุณภาพอย่าง ครอบคลุมและเท่า เทียมและสนับสนุน โอกาสในการเรียนรู้ ตลอดชีวิต เป้าหมายที่ ๑๐ ลดความไม่เสมอภาค ภายในประเทศและ ระหว่างประเทศ	ยุทธศาสตร์ที่ ๓ เสริมสร้างและ พัฒนาคน ชุมชน เมือง และการ ยกระดับการ บริหารจัดการ ภาครัฐ เพื่อสังคม คุณภาพสูง	ยุทธศาสตร์ที่ ๒ ด้านการพัฒนา คุณภาพชีวิต	ยุทธศาสตร์ที่ ๑ การพัฒนาและ ส่งเสริม การศึกษา ศาสนา และ วัฒนธรรม	กลยุทธ์ที่ ๑ เสริมสร้างความ เข้มแข็งของชุมชนใน ด้านสาธารณสุข โดยส่งเสริม อาสาสมัคร สาธารณสุข (อสสม) ให้ทำงานอย่างมี คุณค่าและขวัญกำลังใจ	สาธารณสุข	กองสาธารณสุข
							กลยุทธ์ที่ ๒ จัดระบบส่งเสริม สุขภาพประชาชน เพื่อการพึ่งพาตนเอง ของประชาชนผู้การมี สุขภาพที่ดี (คุ้มครอง ผู้บริโภค/ การ ควบคุมป้องกัน โรคติดต่อ / ไม้ติดต่อบ / การฟื้นฟูสุขภาพ ประชาชน /อนามัย โรงเรียน)	สาธารณสุข	กองสาธารณสุข
๔	ยุทธศาสตร์ที่ ๑ ด้านความมั่นคง ยุทธศาสตร์ที่ ๓ ด้านการพัฒนาและเสริมสร้างศักยภาพทรัพยากรมนุษย์ ยุทธศาสตร์ที่ ๔ ด้านการสร้างโอกาสและความเสมอภาคทางสังคม	หมวดหมู่ที่ ๕. มีความยากจน ชำนาญลดลง และมีความ คู่แข่งทาง สังคมเพียงพอ หมวดหมู่ที่ ๑๒. มีกำลังคน สมรรถนะสูง มุ่ง เรียนรู้อย่างต่อเนื่อง	เป้าหมายที่ ๒ ยุติความหิวโหย บรรลุความมั่นคงทาง อาหารและ โภชนาการที่เพิ่มขึ้น และส่งเสริม เกษตรกรรมยั่งยืน เป้าหมายที่ ๓ สร้างหลักประกันว่า คนมีชีวิตที่มีสุขภาพ ดีและส่งเสริมความเป็น อยู่ที่ดีสำหรับทุกคนในทุกวัย เป้าหมายที่ ๔ สร้างหลักประกันว่า ทุกคนมีการศึกษาที่มี คุณภาพอย่าง ครอบคลุมและเท่า เทียมและสนับสนุน โอกาสในการเรียนรู้ ตลอดชีวิต เป้าหมายที่ ๑๐ ลดความไม่เสมอภาค ภายในประเทศและ ระหว่างประเทศ เป้าหมายที่ ๑๑ ทำให้เมืองและการ ตั้งถิ่นฐานของมนุษย์ มีความครอบคลุม ปลอดภัย มีภูมิ ด้านทานและยั่งยืน	ยุทธศาสตร์ที่ ๓ เสริมสร้างและ พัฒนาคน ชุมชน เมือง และการ ยกระดับการ บริหารจัดการ ภาครัฐ เพื่อสังคม คุณภาพสูง	ยุทธศาสตร์ที่ ๒ ด้านการพัฒนา คุณภาพชีวิต	ยุทธศาสตร์ที่ ๔ การพัฒนาและ ส่งเสริม การศึกษา ศาสนา และ วัฒนธรรม	กลยุทธ์ที่ ๑ ส่งเสริมสนับสนุน การศึกษาทั้งใน และ นอกสถาบันโรงเรียน ทั้งระดับก่อนวัยเรียน ประถม มัธยม และ ระดับปริญญาตรี ภาคประชาชน โดย ประสานการ สนับสนุน งบประมาณ และ พัฒนาศูนย์การ เรียนรู้ชุมชน ศูนย์ พัฒนาเด็กเล็ก	การศึกษา	กองการศึกษา
							กลยุทธ์ที่ ๒ ส่งเสริมสนับสนุนการ พัฒนาบุคลากรให้ได้ มาตรฐานและมีคุณภาพ เป็นเลิศ	การศึกษา	กองการศึกษา
							กลยุทธ์ที่ ๓ รื้อฟื้นคุณค่า วิถีวัฒนธรรมประเพณี ของชุมชน ชาติพันธุ์ วิถีชีวิต ภูมิปัญญา ท้องถิ่น	การศาสนา วัฒนธรรม และ นันทนาการ	กองการศึกษา/ กองช่าง
							กลยุทธ์ที่ ๔ ส่งเสริมบทบาทของ สถาบัน บวร วัด โรงเรียน ในการ พัฒนาชุมชน	การศาสนา วัฒนธรรม และ นันทนาการ	กองการศึกษา/ กองช่าง

๓.๑ ยุทธศาสตร์การพัฒนาท้องถิ่นและยุทธศาสตร์ระดับมหภาคเพื่อนำไปสู่การปฏิบัติ(ต่อ)

ที่	ยุทธศาสตร์ชาติ ๒๐ ปี	แผนพัฒนาเศรษฐกิจฉบับที่ ๑๓	เป้าหมายการพัฒนาที่ยั่งยืน SDGs	แผนพัฒนาจังหวัดนครราชสีมา	ยุทธศาสตร์การพัฒนาของอปท.ในเขตจังหวัดนครราชสีมา	ยุทธศาสตร์ (อปท.เมืองคง)	กลยุทธ์	แผนงาน	หน่วยงานรับผิดชอบหลัก
๔	ยุทธศาสตร์ที่ ๑ ด้านความมั่นคง ยุทธศาสตร์ที่ ๓ ด้านการพัฒนาและเสริมสร้างศักยภาพทรัพยากรมนุษย์ ยุทธศาสตร์ที่ ๔ ด้านการสร้างโอกาสและความเสมอภาคทางสังคม	หมวดหมายที่ ๔ มีความยากจนข้ามรุ่นลดลง และมีความสังคมเพียงพอ หมวดหมายที่ ๑๒ มีกำลังคนสมรรถนะสูง มุ่งเรียนรู้อย่างต่อเนื่อง	เป้าหมายที่ ๒ ยุติความหิวโหย บรรลุเป้า ความมั่นคงทางอาหารและ โภชนาการที่ดีขึ้น และส่งเสริมเกษตรกรรมยั่งยืน เป้าหมายที่ ๓ สร้างหลักประกันว่าคนมีชีวิตที่มี สุขภาพดีและส่งเสริมความเป็น อยู่ที่ดีสำหรับทุกคนในทุกวัย เป้าหมายที่ ๔ ส่งเสริมการเติบโตทางเศรษฐกิจ ที่ต่อเนื่อง ครอบคลุมและยั่งยืน การจ้างงานเต็มที่มีผลิตภาพ และการมีงานที่เหมาะสม สำหรับทุกคน เป้าหมายที่ ๕ สร้างโครงสร้างพื้นฐานที่มีความ ทนทาน ส่งเสริมการพัฒนา อุตสาหกรรมที่ครอบคลุมและ ยั่งยืนและส่งเสริมนวัตกรรม เป้าหมายที่ ๑๑ ลดความไม่เสมอภาค ภายในประเทศและระหว่าง ประเทศ เป้าหมายที่ ๑๑ ทำให้เมืองและการตั้งถิ่นฐาน ของมนุษย์มีความครอบคลุม ปลอดภัย มีภูมิคุ้มกันและ ยั่งยืน	ยุทธศาสตร์ที่ ๓ เสริมสร้างและ พัฒนากคน ชุมชน เมือง และกระตือรือร้น บริหารจัดการ ภาครัฐ เพื่อสังคม คุณภาพสูง	ยุทธศาสตร์ที่ ๒ ด้านการพัฒนา คุณภาพชีวิต	ยุทธศาสตร์ที่ ๕ การพัฒนา ด้าน คุณภาพชีวิต และสวัสดิการ สังคม	กลยุทธ์ที่ ๑ พัฒนาคุณภาพชีวิต ผู้สูงอายุ โดย สนับสนุนเบี้ยยังชีพ อย่างทั่วถึงและเป็น ธรรม	สังคม สงเคราะห์	สำนักปลัด/ กองการณสุฯ
							กลยุทธ์ที่ ๒ การสังคมสงเคราะห์ และพัฒนาคุณภาพ ชีวิตเด็ก สตรี คนชรา ผู้ด้อยโอกาส และผู้ติดเชื้อ HIV	สังคม สงเคราะห์	สำนักปลัด/ กองการณสุฯ
							กลยุทธ์ที่ ๓ ส่งเสริมสนับสนุนและ พัฒนาคุณภาพชีวิต ของคนทุกวัย ตั้งแต่ แรกเกิด วัยเด็ก วัยรุ่น เยาวชน วัยทำงาน และคนชรา	สร้างความ เข้มแข็ง ของชุมชน	สำนักปลัด/ กองการณสุฯ
๖	ยุทธศาสตร์ที่ ๒ ด้านการสร้าง ความสามารถในการ แข่งขัน ยุทธศาสตร์ที่ ๕ ด้านการสร้างการ เติบโตบน คุณภาพชีวิตที่เป็นมิตรต่อ สิ่งแวดล้อม	หมวดหมายที่ ๑ สินค้าเกษตร และเกษตร แปรรูป หมวดหมายที่ ๒ การท่องเที่ยวที่ เน้นคุณภาพและ ความยั่งยืน หมวดหมายที่ ๗ วิทยาศาสตร์ เทคโนโลยี นวัตกรรม และขนาด ย่อมที่เข้มแข็ง หมวดหมายที่ ๑๐ มีเศรษฐกิจ หมุนเวียนและ สังคมคาร์บอน ต่ำ หมวดหมายที่ ๑๒ มีกำลังคน สมรรถนะสูง มุ่ง เรียนรู้อย่าง ต่อเนื่อง	เป้าหมายที่ ๒ ยุติความหิวโหย บรรลุเป้า ความมั่นคงทางอาหารและ โภชนาการที่ดีขึ้น และส่งเสริมเกษตรกรรมยั่งยืน เป้าหมายที่ ๗ สร้างหลักประกันให้ทุกคน สามารถเข้าถึงพลังงานสมัยใหม่ ที่ยั่งยืนในราคาที่เอื้ออำนวย เป้าหมายที่ ๘ ส่งเสริมการเติบโตทางเศรษฐกิจ ที่ต่อเนื่อง ครอบคลุมและยั่งยืน การจ้างงานเต็มที่มีผลิตภาพ และการมีงานที่เหมาะสม สำหรับทุกคน เป้าหมายที่ ๙ สร้างโครงสร้างพื้นฐานที่มีความ ทนทาน ส่งเสริมการพัฒนา อุตสาหกรรมที่ครอบคลุมและ ยั่งยืนและส่งเสริมนวัตกรรม เป้าหมายที่ ๑๑ ทำให้เมืองและการตั้งถิ่นฐาน ของมนุษย์มีความครอบคลุม ปลอดภัย มีภูมิคุ้มกันและ ยั่งยืน เป้าหมายที่ ๑๒ สร้างหลักประกันให้รูปแบบ การผลิตและการบริโภคที่ยั่งยืน เป้าหมายที่ ๑๗ เสริมความเข้มแข็งให้แก่กลไก การดำเนินงานและหุ้นส่วน ความร่วมมือระดับโลกเพื่อการ พัฒนาที่ยั่งยืน	ยุทธศาสตร์ที่ ๑ ส่งเสริม พัฒนา และยกระดับ ด้านการเกษตร และเกษตรแปรรูปมูลค่าสูง ยุทธศาสตร์ที่ ๒ ส่งเสริม พัฒนา โครงสร้าง พื้นฐาน เพื่อ ยกระดับ เศรษฐกิจ การท่องเที่ยว การค้า การลงทุน อุตสาหกรรม เศรษฐกิจ BCG และเขต เศรษฐกิจพิเศษ	ยุทธศาสตร์ที่ ๑ ด้านโครงการ ตามแนวทาง พหุราชธานี ยุทธศาสตร์ที่ ๓ ด้านการพัฒนา เศรษฐกิจ	ยุทธศาสตร์ที่ ๖ ด้านการเกษตร เศรษฐกิจ พาณิชยกรรม	กลยุทธ์ที่ ๑ ส่งเสริมและพัฒนา ด้านการผลิต เพื่อเพิ่ม มูลค่าผลผลิตและ การตลาด โดยให้ ความรู้กับ ประชาชนอย่างทั่วถึง และสอดคล้องกับวิถี ชีวิต	การเกษตร	กองส่งเสริม การเกษตร
							กลยุทธ์ที่ ๒ พัฒนาระบบข้อมูล สารสนเทศด้าน เกษตรกรรม	การเกษตร	กองส่งเสริม การเกษตร
							กลยุทธ์ที่ ๓ ส่งเสริมความเข้มแข็ง โดยใช้เกษตรกรอินทรีย์	การเกษตร	กองส่งเสริม การเกษตร
							กลยุทธ์ที่ ๔ พัฒนาศูนย์ด้าน วิชาการเพื่อส่งเสริมและ พัฒนาคุณภาพการผลิต ทางการเกษตร สนับสนุนศูนย์การเรียนรู้ ชุมชน และแหล่งเรียนรู้ ด้านเศรษฐกิจ	การเกษตร	กองส่งเสริม การเกษตร
							กลยุทธ์ที่ ๕ สนับสนุนการรวมกลุ่ม เกษตรกรเพื่อเพิ่มอำนาจ ต่อรองต่างๆ	การเกษตร	กองส่งเสริม การเกษตร
							กลยุทธ์ที่ ๖ ส่งเสริม OTOP ในด้าน นวัตกรรม เช่น พัฒนา คุณภาพการผลิต ยกระดับเป็นสินค้า ส่งออกและจัดทำห้อง แสงสินค้าที่เอื้อขาย แหรีอขายและการตลาด ส่งออก	การเกษตร	กองส่งเสริม การเกษตร

๓.๑ ยุทธศาสตร์การพัฒนาท้องถิ่นและยุทธศาสตร์ระดับมหภาคเพื่อนำไปสู่การปฏิบัติ(ต่อ)

ที่	ยุทธศาสตร์ชาติ ๒๐ ปี	แผนพัฒนาเศรษฐกิจฉบับที่ ๑๓	เป้าหมายการพัฒนาที่ยั่งยืน SDGs	แผนพัฒนาจังหวัดนครราชสีมา	ยุทธศาสตร์การพัฒนาของอปท.ในเขตจังหวัดนครราชสีมา	ยุทธศาสตร์ (อปท.เมืองรอง)	กลยุทธ์	แผนงาน	หน่วยงานรับผิดชอบหลัก
๓	ยุทธศาสตร์ที่ ๒ ด้านการสร้างความสามารถในการแข่งขัน ยุทธศาสตร์ที่ ๓ ด้านการพัฒนาและเสริมสร้างศักยภาพทรัพยากรมนุษย์ ยุทธศาสตร์ที่ ๔ ด้านการสร้างโอกาสและความเสมอภาคทางสังคม	หมวดหมู่ที่ ๒ การท่องเที่ยวที่เน้นคุณภาพและความยั่งยืน หมวดหมู่ที่ ๓ การศึกษาระดับสูงที่ให้ความสำคัญกับเทคโนโลยีที่สำคัญของโลก หมวดหมู่ที่ ๔ มหานครที่มีนวัตกรรมและเมืองอัจฉริยะที่นำเอาเทคโนโลยีได้อย่างยั่งยืน	เป้าหมายที่ ๓ สร้างหลักประกันว่าคนมีชีวิตที่มีสุขภาพดีและส่งเสริมความเป็นอยู่ที่ดีสำหรับทุกคนในทุกวัย เป้าหมายที่ ๑๑ ทำให้เมืองและการตั้งถิ่นฐานของมนุษย์มีความครอบคลุม ปลอดภัย มีภูมิคุ้มกันและยั่งยืน เป้าหมายที่ ๑๗ เสริมความเข้มแข็งให้แก่กลไกการดำเนินงานและฟื้นฟูหุ้นส่วนความร่วมมือระดับโลกเพื่อการพัฒนาที่ยั่งยืน	ยุทธศาสตร์ที่ ๒ ส่งเสริม พัฒนาโครงสร้างพื้นฐานเพื่อยกระดับเศรษฐกิจ การท่องเที่ยว การค้า การลงทุน อุตสาหกรรม เศรษฐกิจ BCG และเขตเศรษฐกิจพิเศษ ยุทธศาสตร์ที่ ๓ เสริมสร้างและพัฒนาทุนชุมชน เมือง และการยกระดับการบริหารจัดการภาครัฐเพื่อสังคมคุณภาพสูง	ยุทธศาสตร์ที่ ๓ ด้านการพัฒนาเศรษฐกิจ ยุทธศาสตร์ที่ ๔ ด้านการพัฒนาเมือง	ยุทธศาสตร์ที่ ๗ ด้านการศึกษา นันทนาการ และการท่องเที่ยว	กลยุทธ์ที่ ๑ ส่งเสริมการกีฬาทุกประเภทเพื่อความเป็นเลิศและเป็นอาชีพคนในสุนทรภะกีฬาพื้นบ้าน กลยุทธ์ที่ ๒ ส่งเสริมการแข่งขันการกีฬาเพื่อสร้างความสามัคคีในระหว่างองค์กรต่างๆ กลยุทธ์ที่ ๓ ส่งเสริมกีฬาและนันทนาการระดับเยาวชนและประชาชน เพื่อแก้ไขปัญหาสังคม และใช้เวลาว่างให้เกิดประโยชน์ กลยุทธ์ที่ ๔ พัฒนาสิ่งอำนวยความสะดวกและความปลอดภัยเพื่อบริการนักท่องเที่ยวให้สะดวกรวดเร็ว	การศาสนา วัฒนธรรมและนันทนาการ การศาสนา วัฒนธรรมและนันทนาการ การศาสนา วัฒนธรรมและนันทนาการ การศาสนา วัฒนธรรมและนันทนาการ	กองการศึกษา กองการศึกษา กองการศึกษา กองการศึกษา
๔	ยุทธศาสตร์ที่ ๕ ด้านการสร้างการเติบโตบนคุณภาพชีวิตที่เป็นมิตรต่อสิ่งแวดล้อม	หมวดหมู่ที่ ๕ มีพื้นที่และเมืองอัจฉริยะที่นำเอาเทคโนโลยีอย่างยั่งยืน หมวดหมู่ที่ ๑๐ มีเศรษฐกิจหมุนเวียนและสังคมคาร์บอนต่ำ หมวดหมู่ที่ ๑๑ ลดความเสี่ยงและผลกระทบจากภัยธรรมชาติ	เป้าหมายที่ ๗ สร้างหลักประกันให้ทุกคนสามารถเข้าถึงพลังงานสมัยใหม่ที่ยั่งยืนในราคาที่เอื้ออำนวย เป้าหมายที่ ๙ สร้างโครงสร้างพื้นฐานที่มีความทนทาน ส่งเสริมการพัฒนาอุตสาหกรรมที่ครอบคลุมและยั่งยืนและส่งเสริมนวัตกรรม เป้าหมายที่ ๑๒ สร้างหลักประกันให้ไม่ก่อมลพิษและการปนเปื้อน เป้าหมายที่ ๑๓ ปฏิบัติการอย่างเร่งด่วนเพื่อต่อสู้การเปลี่ยนแปลงสภาพภูมิอากาศและผลกระทบที่เกิดขึ้น เป้าหมายที่ ๑๕ ปกป้องฟื้นฟู และสนับสนุนการใช้ระบบนิเวศบนอย่างยั่งยืน จัดการป่าไม้อย่างยั่งยืน ต่อสู้การกลายสภาพเป็นทะเลทราย ทุพพิกการเสื่อมโทรมของดินและพื้นสภาพดิน และหยุดยั้งการสูญเสียความหลากหลายทางชีวภาพ	ยุทธศาสตร์ที่ ๑ เสริมสร้างและพัฒนาคน ชุมชนเมือง และการยกระดับการบริหารจัดการภาครัฐเพื่อสังคมคุณภาพสูง ยุทธศาสตร์ที่ ๔ ยกระดับบริหารจัดการทรัพยากรธรรมชาติและสิ่งแวดล้อมให้เกิดสมดุลและยั่งยืน	ยุทธศาสตร์ที่ ๑ ด้านโครงการตามแนวทางพระราชดำริ ยุทธศาสตร์ที่ ๓ ด้านการพัฒนาเศรษฐกิจ ยุทธศาสตร์ที่ ๔ ด้านการพัฒนาเมือง	ยุทธศาสตร์ที่ ๘ ด้านทรัพยากรธรรมชาติและสิ่งแวดล้อม	กลยุทธ์ที่ ๑ ส่งเสริมการจัดสวนสาธารณะชุมชน / ส่งเสริมการสร้างสวนร่มรื่นสองข้างทาง เช่น ผนังโรงเรียน/ชุมชน ปรับปรุงภูมิทัศน์ภายในจังหวัด กลยุทธ์ที่ ๒ องค์กรการแก้ไขปัญหามลภาวะ / ส่งเสริมการประหยัดพลังงาน กลยุทธ์ที่ ๓ ส่งเสริมภูมิปัญญาท้องถิ่นในการจัดการทรัพยากรธรรมชาติและสิ่งแวดล้อม กลยุทธ์ที่ ๔ ประสานความร่วมมือเพื่อแก้ไขปัญหาขยะภาครัฐและเอกชนแบบครบวงจร	การเกษตร เกษตรและชุมชน เกษตรและชุมชน	กองส่งเสริมการเกษตร กองสาธารณสุขและสิ่งแวดล้อม กองสาธารณสุขและสิ่งแวดล้อม
๕	ยุทธศาสตร์ที่ ๑ ด้านความมั่นคง	หมวดหมู่ที่ ๘ มีพื้นที่และเมืองอัจฉริยะที่นำเอาเทคโนโลยีอย่างยั่งยืน หมวดหมู่ที่ ๑๑ ลดความเสี่ยงและผลกระทบจากภัยธรรมชาติ	เป้าหมายที่ ๘ ส่งเสริมการเติบโตทางเศรษฐกิจที่ต่อเนื่อง ครอบคลุมและยั่งยืน การจ้างงานเต็มที่มีผลิตภาพ และการมีงานที่เหมาะสมสำหรับทุกคน เป้าหมายที่ ๑๗ เสริมความเข้มแข็งให้แก่กลไกการดำเนินงานและฟื้นฟูหุ้นส่วนความร่วมมือระดับโลกเพื่อการพัฒนาที่ยั่งยืน	ยุทธศาสตร์ที่ ๕ ยกระดับด้านความมั่นคง ปลอดภัยในชีวิตและทรัพย์สินของประชาชน	ยุทธศาสตร์ที่ ๒ ด้านการพัฒนาคุณภาพชีวิต ยุทธศาสตร์ที่ ๔ ด้านการพัฒนาเมือง	ยุทธศาสตร์ที่ ๙ ด้านความมั่นคง ปลอดภัยในชีวิตและทรัพย์สิน	กลยุทธ์ที่ ๑ การป้องกันและบรรเทาสาธารณภัย / ความมั่นคงปลอดภัยในชีวิตและทรัพย์สิน กลยุทธ์ที่ ๒ เสริมสร้างความเข้มแข็งของชุมชนในด้านความมั่นคงและความปลอดภัย กลยุทธ์ที่ ๓ สร้างความมั่นใจและความสบายใจให้กับประชาชนด้านความปลอดภัยในชีวิต และทรัพย์สิน	การรักษาความสงบภายใน สร้างทวามเข้มแข็งของชุมชน การรักษาความสงบภายใน	สำนักปลัด สำนักปลัด สำนักปลัด
รวม	๖	๑๓	๑๗	๕	๕	๙	๓๒	๑๐	๖

๒.บัญชีโครงการพัฒนาท้องถิ่น

บัญชีสรุปโครงการพัฒนา แผนพัฒนาท้องถิ่น (พ.ศ. ๒๕๖๖-๒๕๗๐) แก้ไขครั้งที่ ๑/๒๕๖๖ องค์การบริหารส่วนตำบลเมืองคง

แบบ ผ. ๐๑

ยุทธศาสตร์ กลยุทธ์ แผนงาน	ปี ๒๕๖๖		ปี ๒๕๖๗		ปี ๒๕๖๘		ปี ๒๕๖๙		ปี ๒๕๗๐		รวม ๕ ปี	
	จำนวน โครงการ	งบประมาณ (บาท)	จำนวน โครงการ	งบประมาณ (บาท)	จำนวน โครงการ	งบประมาณ (บาท)	จำนวน โครงการ	งบประมาณ (บาท)	จำนวน โครงการ	งบประมาณ (บาท)	จำนวน โครงการ	งบประมาณ (บาท)
๑. ยุทธศาสตร์ด้านโครงสร้างพื้นฐาน												
๑.๑ การจัดให้มีและบำรุงรักษาโครงสร้างพื้นฐาน ทางบก ทางน้ำ และทางระบายน้ำและการปรับปรุงบำรุงรักษาในเขตชุมชนและท้องถิ่น												
(๑) แผนงานอุตสาหกรรม และการโยธา	๑๑	๑๐,๖๓๕,๐๐๐	๑๑	๑๐,๖๓๕,๐๐๐	๑๑	๑๐,๖๓๕,๐๐๐	๑๑	๑๐,๖๓๕,๐๐๐	๑๑	๑๐,๖๓๕,๐๐๐	๕๕	๕๓,๑๗๕,๐๐๐
๑.๒ กลยุทธ์ส่งเสริมเชื่อมโยงการสหระทาน ก่อสร้างฝาย ทำนบกันน้ำ ขุดลอก ขุดสระพัฒนาแหล่งคลองน้ำ ระบบประปา และกระจายการใช้ประโยชน์												
(๑) แผนงานการเกษตร	๒	๒,๐๐๐,๐๐๐	๒	๒,๐๐๐,๐๐๐	๒	๒,๐๐๐,๐๐๐	๒	๒,๐๐๐,๐๐๐	๒	๒,๐๐๐,๐๐๐	๑๐	๑๐,๐๐๐,๐๐๐
๑.๓ กลยุทธ์ที่ ๓ ส่งเสริมสถานที่ท่องเที่ยวและนันทนาการและออกก่าสังกาย สนามกีฬาและนันทนาการชุมชน												
(๑) แผนงานคณะและชุมชน	๑	๒,๕๐๐,๐๐๐	๑	๒,๕๐๐,๐๐๐	๑	๒,๕๐๐,๐๐๐	๑	๒,๕๐๐,๐๐๐	๑	๒,๕๐๐,๐๐๐	๕	๑๒,๕๐๐,๐๐๐
รวม	๑๕	๑๕,๑๓๕,๐๐๐	๑๕	๑๕,๑๓๕,๐๐๐	๑๕	๑๕,๑๓๕,๐๐๐	๑๕	๑๕,๑๓๕,๐๐๐	๑๕	๑๕,๑๓๕,๐๐๐	๗๐	๗๕,๖๗๕,๐๐๐
๒. ยุทธศาสตร์การบริหารราชการให้มีประสิทธิภาพคุณภาพ												
๒.๑ กลยุทธ์ ส่งเสริมศักยภาพของท้องถิ่นในทุกๆด้านตามหลักการบริหารจัดการที่ดี												
(๑) แผนงาน บริหารงานทั่วไป	๑๒	๒,๐๒๐,๐๐๐	๑๒	๒,๐๒๐,๐๐๐	๑๒	๒,๐๒๐,๐๐๐	๑๒	๒,๐๒๐,๐๐๐	๑๒	๒,๐๒๐,๐๐๐	๖๐	๑๐,๑๐๐,๐๐๐
๒.๒ กลยุทธ์ การพัฒนาเทคโนโลยีและบุคลากรขององค์กรให้มีความเหมาะสมสอดคล้อง												
(๑) แผนงาน บริหารงานทั่วไป	๒	๒๗๐,๐๐๐	๒	๒๗๐,๐๐๐	๒	๒๗๐,๐๐๐	๒	๒๗๐,๐๐๐	๒	๒๗๐,๐๐๐	๑๐	๑,๓๕๐,๐๐๐
๒.๓ กลยุทธ์ การสื่อสารประชาสัมพันธ์เพื่อให้ประชาชนมีส่วนร่วมรับรู้และติดตามการทำงานขององค์กรตนเอง												
(๑) แผนงาน บริหารงานทั่วไป	๓	๗๐,๐๐๐	๓	๗๐,๐๐๐	๓	๗๐,๐๐๐	๓	๗๐,๐๐๐	๓	๗๐,๐๐๐	๑๕	๓๕๐,๐๐๐
รวม	๑๗	๒,๓๖๐,๐๐๐	๑๗	๒,๓๖๐,๐๐๐	๑๗	๒,๓๖๐,๐๐๐	๑๗	๒,๓๖๐,๐๐๐	๑๗	๒,๓๖๐,๐๐๐	๘๕	๑๑,๘๐๐,๐๐๐

ยุทธศาสตร์ กลยุทธ์ แผนงาน	ปี ๒๕๖๖		ปี ๒๕๖๗		ปี ๒๕๖๘		ปี ๒๕๖๙		ปี ๒๕๗๐		รวม ๕ ปี	
	จำนวนโครงการ	งบประมาณ (บาท)	จำนวนโครงการ	งบประมาณ (บาท)	จำนวนโครงการ	งบประมาณ (บาท)	จำนวนโครงการ	งบประมาณ (บาท)	จำนวนโครงการ	งบประมาณ (บาท)	จำนวนโครงการ	งบประมาณ (บาท)
๓. ยุทธศาสตร์การพัฒนาศาสนา												
๓.๑ กลยุทธ์ เสริมสร้างความเข้มแข็งของชุมชนในด้านสาธารณสุข โดยส่งเสริมอาสาสมัครสาธารณสุข (อสม) ให้ทำงานอย่าง												
(๑) แผนงานสาธารณสุข	๓	๘๒๘,๐๐๐	๓	๘๒๘,๐๐๐	๓	๘๒๘,๐๐๐	๓	๘๒๘,๐๐๐	๓	๘๒๘,๐๐๐	๑๕	๔,๑๔๐,๐๐๐
๓.๒ กลยุทธ์ จัดระบบส่งเสริมสุขภาพประชาชนเพื่อการพึ่งพาตนเองของประชาชนผู้เปราะบาง/ การควบคุมป้องกันโรคติดต่อ / การฟื้นฟูสุขภาพประชาชน / อนามัยโรงเรียน (อสม) ให้ทำงานอย่าง												
(๑) แผนงานสาธารณสุข	๑๒	๑,๓๐๐,๐๐๐	๑๒	๑,๓๐๐,๐๐๐	๑๒	๑,๓๐๐,๐๐๐	๑๒	๑,๓๐๐,๐๐๐	๑๒	๑,๓๐๐,๐๐๐	๖๐	๖,๕๐๐,๐๐๐
รวม	๑๕	๒,๑๕๖,๐๐๐	๑๕	๒,๑๕๖,๐๐๐	๑๕	๒,๑๕๖,๐๐๐	๑๕	๒,๑๕๖,๐๐๐	๑๕	๒,๑๕๖,๐๐๐	๗๕	๑๐,๖๔๐,๐๐๐
๔. ยุทธศาสตร์การพัฒนาศึกษา ศาสนาและวัฒนธรรม												
๔.๑ กลยุทธ์ ส่งเสริมสนับสนุนการศึกษาทั้งใน และนอกระบบโรงเรียน ทั้งระดับก่อนวัยเรียน ประถม มัธยม และระดับปริญญาตรี ภาคประชาชน โดยประสานการสนับสนุนงบประมาณ และพัฒนาศูนย์การเรียนรู้ชุมชน ศูนย์พัฒนาเด็กเล็ก												
(๑) แผนงานการศึกษา	๑๔	๘,๖๘๐,๐๐๐	๑๔	๘,๖๘๐,๐๐๐	๑๔	๘,๖๘๐,๐๐๐	๑๔	๘,๖๘๐,๐๐๐	๑๔	๘,๖๘๐,๐๐๐	๗๐	๔๓,๔๐๐,๐๐๐
(๒) แผนงานอุตสาหกรรมและการโยธา	๑๑	๒,๗๑๐,๐๐๐	๑๑	๒,๗๑๐,๐๐๐	๑๑	๒,๗๑๐,๐๐๐	๑๑	๒,๗๑๐,๐๐๐	๑๑	๒,๗๑๐,๐๐๐	๕๕	๑๓,๕๕๐,๐๐๐
๔.๒ กลยุทธ์ ส่งเสริมสนับสนุนการพัฒนาบุคลากรให้เต็มมาตรฐาน												
(๑) แผนงานการศึกษา	๒	๒๑๐,๐๐๐	๒	๒๑๐,๐๐๐	๒	๒๑๐,๐๐๐	๒	๒๑๐,๐๐๐	๒	๒๑๐,๐๐๐	๑๐	๑,๐๕๐,๐๐๐
๔.๓ กลยุทธ์ รื้อฟื้นคุณค่า วัฒนธรรมประเพณีของชุมชน ชาตืพันธ์ วิถีชีวิต ภูมิปัญญาท้องถิ่น												
(๑) แผนงานศาสนา วัฒนธรรม และนันทนาการ	๖	๓๐๐,๐๐๐	๖	๓๐๐,๐๐๐	๖	๓๐๐,๐๐๐	๖	๓๐๐,๐๐๐	๖	๓๐๐,๐๐๐	๓๐	๑,๕๐๐,๐๐๐
๔.๔ กลยุทธ์ ส่งเสริมบทบาทของสถาบัน บวร วัด โรงเรียน ในการพัฒนาชุมชน												
(๑) แผนงานการศึกษา วัฒนธรรม และนันทนาการ	๒	๒๐,๐๐๐	๒	๒๐,๐๐๐	๒	๒๐,๐๐๐	๒	๒๐,๐๐๐	๒	๒๐,๐๐๐	๑๐	๑๐๐,๐๐๐
รวม	๓๔	๑๑,๙๒๐,๐๐๐	๓๔	๑๑,๙๒๐,๐๐๐	๓๔	๑๑,๙๒๐,๐๐๐	๓๔	๑๑,๙๒๐,๐๐๐	๓๔	๑๑,๙๒๐,๐๐๐	๑๗๕	๕๙,๖๐๐,๐๐๐
๕. ยุทธศาสตร์การพัฒนาศักยภาพชีวิตและสวัสดิการสังคม												
๕.๒ กลยุทธ์ การส่งเสริมและพัฒนาศักยภาพชีวิตเด็ก สตรี คนชรา ผู้ด้อยโอกาส และผู้ติดเชื้อ HIV												
(๑) แผนงานสังคมสงเคราะห์	๓	๔๗,๐๐๐	๓	๔๗,๐๐๐	๓	๔๗,๐๐๐	๓	๔๗,๐๐๐	๓	๔๗,๐๐๐	๑๕	๒,๓๕๐,๐๐๐
๕.๓ กลยุทธ์ ส่งเสริมสนับสนุนและพัฒนาศักยภาพชีวิตของคนทุกวัย ตั้งแต่แรกเกิด วัยเด็ก วัยรุ่น เยาวชน วัยทำงานและคนชรา และผู้ติดเชื้อ HIV												
(๑) แผนงานสร้างความเข้มแข็งของชุมชน	๘	๗๗๐,๐๐๐	๘	๗๗๐,๐๐๐	๘	๗๗๐,๐๐๐	๘	๗๗๐,๐๐๐	๘	๗๗๐,๐๐๐	๔๐	๓,๑๕๐,๐๐๐
รวม	๑๑	๘๑๗,๐๐๐	๑๑	๘๑๗,๐๐๐	๑๑	๘๑๗,๐๐๐	๑๑	๘๑๗,๐๐๐	๑๑	๘๑๗,๐๐๐	๕๕	๔,๐๘๕,๐๐๐

ยุทธศาสตร์	ปี ๒๕๖๖		ปี ๒๕๖๗		ปี ๒๕๖๘		ปี ๒๕๖๙		ปี ๒๕๗๐		รวม ๕ ปี	
	จำนวนโครงการ	งบประมาณ (บาท)	จำนวนโครงการ	งบประมาณ (บาท)	จำนวนโครงการ	งบประมาณ (บาท)	จำนวนโครงการ	งบประมาณ (บาท)	จำนวนโครงการ	งบประมาณ (บาท)	จำนวนโครงการ	งบประมาณ (บาท)
๖. ยุทธศาสตร์ด้านการเกษตร เศรษฐกิจและพาณิชย์กรรม												
๖.๑ กลยุทธ์ ส่งเสริมและพัฒนาด้านการผลิต เพื่อเพิ่มมูลค่าผลผลิตและการตลาด โดยให้ความรู้กับประชาชนอย่างทั่วถึงและสอดคล้องกับวิถีชีวิต												
(๑) แผนงานการเกษตร	๘	๙๓๐,๐๐๐	๘	๙๓๐,๐๐๐	๘	๙๓๐,๐๐๐	๘	๙๓๐,๐๐๐	๘	๙๓๐,๐๐๐	๔๐	๔,๖๕๐,๐๐๐
๖.๒ กลยุทธ์ พัฒนาระบบที่มีมาตรฐานสหกรณ์ด้านเกษตรกรรม												
(๑) แผนงานการเกษตร	๒	๒๐,๐๐๐	๒	๒๐,๐๐๐	๒	๒๐,๐๐๐	๒	๒๐,๐๐๐	๒	๒๐,๐๐๐	๑๐	๑๐๐,๐๐๐
๖.๓ กลยุทธ์ ส่งเสริมความเข้มแข็งโดยใช้เกษตรอินทรีย์												
(๑) แผนงานการเกษตร	๒	๒๐๐,๐๐๐	๒	๒๐๐,๐๐๐	๒	๒๐๐,๐๐๐	๒	๒๐๐,๐๐๐	๒	๒๐๐,๐๐๐	๑๐	๑,๐๐๐,๐๐๐
๖.๔ กลยุทธ์ พัฒนาศาวดารวิถีด้านวิชาการเพื่อส่งเสริมและพัฒนาคุณภาพการผลิต ทางการผลิต สนับสนุนศูนย์การเรียนรู้ชุมชน และแหล่งเรียนรู้ด้านเศรษฐกิจ												
(๑) แผนงานการเกษตร	๓	๗๕๐,๐๐๐	๓	๗๕๐,๐๐๐	๓	๗๕๐,๐๐๐	๓	๗๕๐,๐๐๐	๓	๗๕๐,๐๐๐	๑๕	๓,๗๕๐,๐๐๐
(๒) แผนงานอุตสาหกรรมและการโยธา	๓	๘๕๐,๐๐๐	๓	๘๕๐,๐๐๐	๓	๘๕๐,๐๐๐	๓	๘๕๐,๐๐๐	๓	๘๕๐,๐๐๐	๑๕	๔,๒๕๐,๐๐๐
๖.๕ กลยุทธ์ สนับสนุนการรวมกลุ่มเกษตรกรเพื่อเพิ่มอำนาจต่อรองต่างๆ												
(๑) แผนงานการเกษตร	๒	๔๐๐,๐๐๐	๒	๔๐๐,๐๐๐	๒	๔๐๐,๐๐๐	๒	๔๐๐,๐๐๐	๒	๔๐๐,๐๐๐	๑๐	๒,๐๐๐,๐๐๐
รวม	๒๐	๓,๑๕๐,๐๐๐	๒๐	๓,๑๕๐,๐๐๐	๒๐	๓,๑๕๐,๐๐๐	๒๐	๓,๑๕๐,๐๐๐	๒๐	๓,๑๕๐,๐๐๐	๑๐๐	๑๕,๗๕๐,๐๐๐
๗. ยุทธศาสตร์การกีฬา นันทนาการ/การท่องเที่ยวและบริการ												
๗.๒ กลยุทธ์ ส่งเสริมการแข่งขันการกีฬาเพื่อสร้างความสามัคคีอันดีระหว่างองค์กรต่างๆ												
(๑) แผนงานการศาสนาวัฒนธรรมและนันทนาการ	๑	๑๐๐,๐๐๐	๑	๑๐๐,๐๐๐	๑	๑๐๐,๐๐๐	๑	๑๐๐,๐๐๐	๑	๑๐๐,๐๐๐	๕	๕๐๐,๐๐๐
๗.๓ กลยุทธ์ ส่งเสริมกีฬาและนันทนาการระดับเยาวชนและประชาชน เพื่อแก้ไขปัญหาสภาพแวดล้อมและใช้เวลากว่างให้เกิดประโยชน์												
(๑) แผนงานการศาสนาวัฒนธรรมและนันทนาการ	๒	๒๑๐,๐๐๐	๒	๒๑๐,๐๐๐	๒	๒๑๐,๐๐๐	๒	๒๑๐,๐๐๐	๒	๒๑๐,๐๐๐	๑๐	๑,๐๕๐,๐๐๐
รวม	๓	๓๑๐,๐๐๐	๓	๓๑๐,๐๐๐	๓	๓๑๐,๐๐๐	๓	๓๑๐,๐๐๐	๓	๓๑๐,๐๐๐	๑๕	๑,๕๕๐,๐๐๐

ยุทธศาสตร์ กลยุทธ์ แผนงาน	ปี ๒๕๖๖		ปี ๒๕๖๗		ปี ๒๕๖๘		ปี ๒๕๖๙		ปี ๒๕๗๐		รวม ๕ ปี	
	จำนวนโครงการ	งบประมาณ (บาท)	จำนวนโครงการ	งบประมาณ (บาท)	จำนวนโครงการ	งบประมาณ (บาท)	จำนวนโครงการ	งบประมาณ (บาท)	จำนวนโครงการ	งบประมาณ (บาท)	จำนวนโครงการ	งบประมาณ (บาท)
๔. ยุทธศาสตร์การพัฒนาทรัพยากรธรรมชาติและสิ่งแวดล้อม												
๔.๑ กลยุทธ์ ส่งเสริมการจัดสวนสาธารณะชุมชน / ส่งเสริมการสร้างควมมีร์เลองซึ่งทาง เช่น หน้าโรงเรียน/ชุมชน ปรับปรุงภูมิทัศน์ภายในจังหวัด												
(๑) แผนงานการเกษตร	๓	๒๒๐,๐๐๐	๓	๒๒๐,๐๐๐	๓	๒๒๐,๐๐๐	๓	๒๒๐,๐๐๐	๓	๒๒๐,๐๐๐	๑๕	๑,๑๐๐,๐๐๐
๔.๒ กลยุทธ์ ณรงค์การแก้ไขปัญหาภาวะโลกร้อน / ส่งเสริมการประหยัดพลังงาน												
(๑) แผนงานเกษตรและชุมชน	๒	๖๕,๕๐๐	๒	๖๕,๕๐๐	๒	๖๕,๕๐๐	๒	๖๕,๕๐๐	๒	๖๕,๕๐๐	๑๐	๓๒๗,๕๐๐
๔.๓ กลยุทธ์ ส่งเสริมภูมิปัญญาท้องถิ่นในการจัดการทรัพยากรธรรมชาติและสิ่งแวดล้อม												
(๑) แผนงานการเกษตร	๒	๑๕๐,๐๐๐	๒	๑๕๐,๐๐๐	๒	๑๕๐,๐๐๐	๒	๑๕๐,๐๐๐	๒	๑๕๐,๐๐๐	๑๐	๗๕๐,๐๐๐
๔.๔ กลยุทธ์ ประสานความร่วมมือเพื่อแก้ไขปัญหาขยะภาคครัวเรือนและเอกชนแบบครบวงจร												
(๑) แผนงานเกษตรและชุมชน	๑	๕๐๐,๐๐๐	๑	๕๐๐,๐๐๐	๑	๕๐๐,๐๐๐	๑	๕๐๐,๐๐๐	๑	๕๐๐,๐๐๐	๕	๒,๕๐๐,๐๐๐
รวม	๘	๙๓๕,๕๐๐	๘	๙๓๕,๕๐๐	๘	๙๓๕,๕๐๐	๘	๙๓๕,๕๐๐	๘	๙๓๕,๕๐๐	๔๐	๔,๖๗๗,๕๐๐
๕. ยุทธศาสตร์ด้านความมั่นคงปลอดภัยในชีวิตและทรัพย์สิน												
๕.๑ กลยุทธ์ การป้องกันและบรรเทาสาธารณภัย / ความมั่นคงปลอดภัยในชีวิตและทรัพย์สิน ลดอุบัติเหตุจากรถทางบก / ทางน้ำ												
(๑) แผนงานการรักษาความสงบภายใน	๑๐	๑,๔๓๐,๐๐๐	๑๐	๑,๔๓๐,๐๐๐	๑๐	๑,๔๓๐,๐๐๐	๑๐	๑,๔๓๐,๐๐๐	๑๐	๑,๔๓๐,๐๐๐	๕๐	๗,๑๕๐,๐๐๐
๕.๒ กลยุทธ์ เสริมสร้างความเข้มแข็งของชุมชนในด้านความมั่นคงและความปลอดภัย												
(๑) แผนงานสร้างความเข้มแข็งของชุมชน	๑	๕๐,๐๐๐	๑	๕๐,๐๐๐	๑	๕๐,๐๐๐	๑	๕๐,๐๐๐	๑	๕๐,๐๐๐	๕	๒๕๐,๐๐๐
๕.๓ กลยุทธ์ สร้างความมั่นคงและความสบายใจให้กับประชาชนด้านความปลอดภัยในชีวิต และทรัพย์สิน												
(๑) แผนงานการรักษาความสงบภายใน	๑	๓๐,๐๐๐	๑	๓๐,๐๐๐	๑	๓๐,๐๐๐	๑	๓๐,๐๐๐	๑	๓๐,๐๐๐	๕	๑๕๐,๐๐๐
รวม	๑๒	๑,๕๑๐,๐๐๐	๑๒	๑,๕๑๐,๐๐๐	๑๒	๑,๕๑๐,๐๐๐	๑๒	๑,๕๑๐,๐๐๐	๑๒	๑,๕๑๐,๐๐๐	๖๐	๗,๕๕๐,๐๐๐
รวมทั้งหมด	๑๓๕	๓๘,๒๖๕,๕๐๐	๑๓๕	๓๘,๒๖๕,๕๐๐	๑๓๕	๓๘,๒๖๕,๕๐๐	๑๓๕	๓๘,๒๖๕,๕๐๐	๑๓๕	๓๘,๒๖๕,๕๐๐	๖๗๕	๑๙๑,๓๒๗,๕๐๐

บัญชีสรุปโครงการพัฒนา
ที่นำมาจากแผนพัฒนาหมู่บ้าน
องค์การบริหารส่วนตำบลเมืองคง

แบบ ผ. ๐๑/๑

หมู่บ้าน	ปี ๒๕๖๖		ปี ๒๕๖๗		ปี ๒๕๖๘		ปี ๒๕๖๙		ปี ๒๕๗๐		รวม ๕ ปี	
	จำนวนโครงการ	งบประมาณ (บาท)	จำนวนโครงการ	งบประมาณ (บาท)	จำนวนโครงการ	งบประมาณ (บาท)	จำนวนโครงการ	งบประมาณ (บาท)	จำนวนโครงการ	งบประมาณ (บาท)	จำนวนโครงการ	งบประมาณ (บาท)
หมู่ที่ ๑ บ้านหัวน้อย	๖	๗,๓๐๐,๐๐๐	๘	๙,๕๐๐,๐๐๐	๙	๑๐,๐๐๐,๐๐๐	๙	๑๐,๐๐๐,๐๐๐	๙	๑๐,๐๐๐,๐๐๐	๓๖	๓๖,๘๐๐,๐๐๐
รวม												
หมู่ที่ ๒ บ้านโคกเพ็ด	๑๐	๑๑,๑๗๐,๐๐๐	๑๕	๑๖,๐๔๐,๐๐๐	๑๖	๓๐,๖๗๐,๐๐๐	๑๒	๒๘,๐๐๐,๐๐๐	๙	๒๕,๓๓๐,๐๐๐	๕๒	๘๕,๘๘๐,๐๐๐
รวม												
หมู่ที่ ๓ บ้านหนองสงรวง	๑๓	๑๑,๗๗๐,๐๐๐	๑๕	๑๒,๙๙๐,๐๐๐	๒๑	๑๖,๙๗๐,๐๐๐	๒๑	๑๖,๙๗๐,๐๐๐	๑๙	๑๕,๗๕๐,๐๐๐	๗๙	๕๘,๕๐๐,๐๐๐
รวม												
หมู่ที่ ๔ บ้านโนนตาล	๙	๑๑,๑๗๐,๐๐๐	๑๒	๑๓,๒๕๐,๐๐๐	๑๔	๑๕,๒๘๐,๐๐๐	๑๑	๑๒,๖๑๐,๐๐๐	๘	๑๐,๕๕๐,๐๐๐	๕๔	๕๒,๓๖๐,๐๐๐
รวม												
หมู่ที่ ๕ บ้านหนองเสก	๗	๗,๙๒๐,๐๐๐	๑๒	๑๓,๓๒๐,๐๐๐	๒๒	๑๙,๑๗๐,๐๐๐	๑๙	๑๗,๙๕๐,๐๐๐	๑๖	๑๕,๗๕๐,๐๐๐	๖๖	๕๘,๓๖๐,๐๐๐
รวม												
หมู่ที่ ๖ บ้านโนนบัว	๖	๔,๘๒๐,๐๐๐	๑๐	๗,๓๒๐,๐๐๐	๑๑	๘,๐๒๐,๐๐๐	๗	๖,๒๐๐,๐๐๐	๔	๕,๑๐๐,๐๐๐	๓๘	๒๖,๓๖๐,๐๐๐
รวม												
หมู่ที่ ๗ บ้านตะคร้อ	๗	๙,๗๙๐,๐๐๐	๙	๑๐,๕๕๐,๐๐๐	๑๐	๑๑,๐๕๐,๐๐๐	๗	๙,๒๕๐,๐๐๐	๕	๘,๕๐๐,๐๐๐	๓๘	๔๐,๖๖๐,๐๐๐
รวม												
หมู่ที่ ๘ บ้านกุดรัง	๙	๑๑,๓๒๐,๐๐๐	๑๓	๑๓,๕๓๕,๐๐๐	๑๓	๑๓,๕๓๕,๐๐๐	๑๐	๑๑,๘๔๕,๐๐๐	๖	๙,๖๐๐,๐๐๐	๕๕	๕๐,๒๐๕,๐๐๐
รวม												
หมู่ที่ ๙ บ้านโนนพินาน	๑๐	๙,๔๑๐,๐๐๐	๑๔	๑๓,๗๑๐,๐๐๐	๑๙	๒๓,๘๑๐,๐๐๐	๑๖	๒๒,๕๐๐,๐๐๐	๑๒	๒๑,๕๐๐,๐๐๐	๕๙	๖๙,๙๓๐,๐๐๐
รวม												

บัญชีสรุปโครงการพัฒนา
ที่นำมาจากแผนพัฒนาหมู่บ้าน
องค์การบริหารส่วนตำบลเมืองคง

แบบ ผ. ๐๑/๑

หมู่บ้าน	ปี ๒๕๖๖		ปี ๒๕๖๗		ปี ๒๕๖๘		ปี ๒๕๖๙		ปี ๒๕๗๐		รวม ๕ ปี	
	จำนวนโครงการ	งบประมาณ (บาท)	จำนวนโครงการ	งบประมาณ (บาท)	จำนวนโครงการ	งบประมาณ (บาท)	จำนวนโครงการ	งบประมาณ (บาท)	จำนวนโครงการ	งบประมาณ (บาท)	จำนวนโครงการ	งบประมาณ (บาท)
หมู่ที่ ๑๐ บ้านดอนตู												
รวม	๘	๑๐,๑๕๐,๐๐๐	๑๓	๑๕,๑๖๕,๐๐๐	๑๔	๑๖,๖๖๕,๐๐๐	๑๓	๑๕,๓๖๕,๐๐๐	๘	๑๓,๓๕๐,๐๐๐	๔๘	๕๗,๓๕๕,๐๐๐
หมู่ที่ ๑๑ บ้านคงสามัคคี												
รวม	๘	๙,๙๕๐,๐๐๐	๑๓	๑๕,๓๖๐,๐๐๐	๑๗	๑๘,๓๓๐,๐๐๐	๑๓	๑๕,๖๖๐,๐๐๐	๑๐	๑๓,๓๗๐,๐๐๐	๕๑	๕๙,๒๗๐,๐๐๐
หมู่ที่ ๑๒ บ้านหนองบง												
รวม	๕	๓,๘๗๐,๐๐๐	๘	๖,๙๕๐,๐๐๐	๑๑	๑๑,๑๒๐,๐๐๐	๑๐	๑๐,๖๒๐,๐๐๐	๗	๙,๑๐๐,๐๐๐	๓๕	๓๖,๕๖๐,๐๐๐
หมู่ที่ ๑๓ บ้านโกรกตะกั่ว												
รวม	๘	๗,๕๖๐,๐๐๐	๑๕	๑๒,๒๗๐,๐๐๐	๑๘	๑๓,๗๙๐,๐๐๐	๑๕	๑๓,๗๙๐,๐๐๐	๙	๘,๘๒๐,๐๐๐	๕๖	๕๕,๓๕๐,๐๐๐
หมู่ที่ ๑๔ บ้านหนองสมอ												
รวม	๘	๗,๘๘๖,๐๐๐	๑๑	๑๐,๐๕๖,๐๐๐	๑๓	๑๔,๐๖๖,๐๐๐	๑๕	๑๐,๔๘๖,๐๐๐	๗	๙,๒๘๐,๐๐๐	๕๑	๕๒,๘๗๘,๐๐๐
หมู่ที่ ๑๕ บ้านโนนสูง												
รวม	๑๐	๑๑,๐๐๐,๐๐๐	๑๐	๑๑,๐๐๐,๐๐๐	๑๐	๑๑,๐๐๐,๐๐๐	๑๐	๑๑,๐๐๐,๐๐๐	๑๐	๑๑,๐๐๐,๐๐๐	๕๐	๕๕,๐๐๐,๐๐๐
หมู่ที่ ๑๖ บ้านผาสุข												
รวม	๗	๘,๙๐๐,๐๐๐	๗	๘,๙๐๐,๐๐๐	๗	๘,๙๐๐,๐๐๐	๕	๘,๑๐๐,๐๐๐	๕	๘,๑๐๐,๐๐๐	๒๖	๓๕,๘๐๐,๐๐๐
หมู่ที่ ๑๗ บ้านหัวยมบุรีณ์												
รวม	๗	๙,๕๕๐,๐๐๐	๑๐	๑๐,๘๕๐,๐๐๐	๑๑	๑๑,๘๐๐,๐๐๐	๑๑	๑๐,๗๕๐,๐๐๐	๖	๙,๓๕๐,๐๐๐	๓๙	๔๒,๘๕๐,๐๐๐
หมู่ที่ ๑๘ บ้านตะคร้อสามัคคี												
รวม	๕	๖,๔๘๐,๐๐๐	๗	๗,๕๓๐,๐๐๐	๙	๘,๕๓๐,๐๐๐	๙	๘,๕๓๐,๐๐๐	๖	๗,๒๐๐,๐๐๐	๓๐	๓๐,๖๙๐,๐๐๐
รวมทั้งหมด	๑๔๓	๑๕๙,๗๕๖,๐๐๐	๒๐๒	๒๐๘,๒๖๖,๐๐๐	๒๔๕	๒๖๑,๔๙๖,๐๐๐	๒๐๗	๒๐๗,๓๕๐,๐๐๐	๑๕๖	๒๑๑,๔๕๐,๐๐๐	๗๙๗	๘๖๖,๙๙๘,๐๐๐

รายละเอียดโครงการพัฒนา
แผนพัฒนาท้องถิ่น (พ.ศ. ๒๕๖๖-๒๕๗๐) แก้ไขครั้งที่ ๑/๒๕๖๖
ขององค์การบริหารส่วนตำบลเมืองคง

- ก. ยุทธศาสตร์ชาติ ๒๐ ปี ยุทธศาสตร์ที่ ๒ ด้านการสร้างความเสมอภาคในการแข่งขัน
ข. แผนพัฒนาเศรษฐกิจฉบับที่ ๑๓ หมายเหตุที่ ๕ ประเด็นการศึกษารองทุนและยุทธศาสตร์ทางโลจิสติกส์/หมายเหตุที่ ๕ มีพื้นที่และเมืองอัจฉริยะที่น่าอยู่ ปลอดภัย เด็ดขาดได้อย่างยั่งยืน
ค. Sustainable Development Goals : SDGs เป้าหมายที่ ๙ สร้างโครงสร้างพื้นฐานที่มีความทนทาน ส่งเสริมการพัฒนาอุตสาหกรรมที่ครอบคลุมและยั่งยืนและส่งเสริมนวัตกรรม / เป้าหมายที่ ๑๑ ทำให้เมืองและการตั้งถิ่นฐานของมนุษย์มีความครอบคลุม ปลอดภัย มีภูมิทัศน์ที่ทันสมัย
ง. ยุทธศาสตร์จังหวัดนครราชสีมา ที่ ๒ ส่งเสริม พัฒนา โครงสร้างพื้นฐาน เพื่อยกระดับเศรษฐกิจ การท่องเที่ยว การค้า การลงทุนอุตสาหกรรม เกษษุกิจ BCG และเขตเศรษฐกิจพิเศษ
จ. ยุทธศาสตร์การพัฒนาในเขตจังหวัดนครราชสีมา ยุทธศาสตร์ที่ ๔ ด้านการพัฒนาเมือง
๑. ยุทธศาสตร์การพัฒนาด้านโครงสร้างพื้นฐาน
๑.๑ กลยุทธ์ที่ ๑ การจัดให้มีและบำรุงรักษาโครงสร้างพื้นฐาน ทางบก ทางน้ำ และทางระบายน้ำและการปรับปรุงบำรุงรักษาในเขตชุมชนและท้องถิ่น

(๑) แผนงานอุตสาหกรรม และการโยธา

ที่	โครงการ	วัตถุประสงค์	เป้าหมาย (ผลผลิตของโครงการ)	งบประมาณ				ตัวชี้วัด (KPI)	ผลที่คาดว่าจะได้รับ	หน่วยงานรับผิดชอบหลัก
				๒๕๖๖ (บาท)	๒๕๖๗ (บาท)	๒๕๖๘ (บาท)	๒๕๖๙ (บาท)			
๑	โครงการก่อสร้างห้องสุขาองค์การบริหารส่วนตำบลเมืองคง (แนบ หน้า ๖๔ ที่ ๑)	เพื่อสร้างห้องน้ำเพิ่มสำหรับบริการประชาชนที่มาติดต่องานกับองค์กรได้อย่างเพียงพอ	ขนาดกว้าง ๓.๕๐ เมตร ยาว ๙.๐๐ เมตร ตามแบบ อบต. เมืองคงกำหนด พร้อมป้ายประชาสัมพันธ์พันธกิจโครงการ ๑ ป้าย	๕๐๐,๐๐๐	๕๐๐,๐๐๐	๕๐๐,๐๐๐	๕๐๐,๐๐๐	ห้องสุขา ๑ หลัง	มีห้องน้ำเพิ่มไว้บริการประชาชนที่ติดต่อองค์กร อย่างเพียงพอ	กองช่าง
๒	โครงการก่อสร้างบ้านพักพนักงานองค์การบริหารส่วนตำบลเมืองคง (แนบ หน้า ๖๔ ที่ ๒)	เพื่อสร้างบ้านพักสำหรับพนักงานส่วนตำบลเมืองคงเพิ่มสำหรับรับบุคลากรที่อยู่ห่างไกลได้พักและทำให้การทำงานบริการประชาชนได้อย่างมีประสิทธิภาพ	ขนาดกว้าง ๘.๓๐ เมตร ยาว ๑๒.๐๐ เมตร จำนวน ๓ คูหา ตามแบบ อบต.เมืองคงกำหนด พร้อมป้ายประชาสัมพันธ์พันธกิจโครงการ ๑ ป้าย	๑,๐๐๐,๐๐๐	๑,๐๐๐,๐๐๐	๑,๐๐๐,๐๐๐	๑,๐๐๐,๐๐๐	อาคาร บ้านพัก ๑ หลัง	มีบ้านพักพนักงานส่วนตำบลเพิ่มรองรับบุคลากรที่อยู่ห่างไกลและทำให้การทำงานบริการประชาชนมีประสิทธิภาพได้	กองช่าง
๓	โครงการปรับปรุงร้อง้องค์การบริหารส่วนตำบลเมืองคง (แนบ หน้า ๖๔ ที่ ๓)	เพื่อปรับปรุงเพิ่มเติมให้มาตรฐานสร้างความเชื่อมั่นและเพิ่มความปลอดภัยในชีวิตและทรัพย์สินขององค์กรและประชาชน	ขนาดยาว ๓๑๕.๐๐ เมตร สูง ๑.๗๐ เมตร อบรมเมืองคงทั้งหมด พร้อมป้ายประชาสัมพันธ์พันธกิจโครงการ ๑ ป้าย	๗๐๐,๐๐๐	๗๐๐,๐๐๐	๗๐๐,๐๐๐	๗๐๐,๐๐๐	รั้วที่ได้มาตรฐาน	มีรั้วที่มาตรฐานและสร้างความเชื่อมั่นและความปลอดภัยในชีวิตทรัพย์สินขององค์กรและประชาชนได้	กองช่าง

๑. ยุทธศาสตร์การพัฒนาด้านโครงสร้างพื้นฐาน

๑.๑ กลยุทธ์ที่ ๑ การจัดให้มีและบำรุงรักษาโครงสร้างพื้นฐาน ทางบก ทางน้ำ และทางระบายน้ำและการปรับปรุงบำรุงรักษาในเขตชุมชนและท้องถิ่น

(๑) แผนงานอุตสาหกรรม และการโยธา

ที่	โครงการ	วัตถุประสงค์	เป้าหมาย (ผลผลิตของโครงการ)	งบประมาณ					ตัวชี้วัด (KPI)	ผลที่คาดว่าจะได้รับ	หน่วยงาน รับผิดชอบ หลัก
				๒๕๖๖ (บาท)	๒๕๖๗ (บาท)	๒๕๖๘ (บาท)	๒๕๖๙ (บาท)	๒๕๗๐ (บาท)			
๔	โครงการซ่อมแซม ด้านโครงสร้างพื้นฐาน ทุกประเภท (แนบฯ หน้า ๖๙ ที่ ๕)	๑. เพื่อให้ประชาชนได้ สัญจรไปมาสะดวก ๒. เพื่อใช้เป็นเส้นทาง ขนส่งผลผลิตทางการ เกษตร ๓. เพื่อความปลอดภัย ในชีวิตและทรัพย์สิน	ตามแบบมาตรฐานทาง สำหรับองค์ประกอบส่วน ท้องถิ่น พร้อมป้าย ประชาสัมพันธ์โครงการ ๑ ป้าย	๑,๐๐๐,๐๐๐	๑,๐๐๐,๐๐๐	๑,๐๐๐,๐๐๐	๑,๐๐๐,๐๐๐	๑,๐๐๐,๐๐๐	ร้อยละ ๑๐๐ ของผู้ใช้ ประโยชน์ ทั้ง ตำบล	การสัญจร การ ขนส่งสินค้า ทางการเกษตร สะดวกรวดเร็วมี ความปลอดภัย ในชีวิตและ ทรัพย์สิน	กองช่าง
๕	โครงการปรับปรุงถนนที่มี ส่วนผสมของทรายภายใน เขตตำบลเมืองคง (แนบฯ หน้า ๖๙ ที่ ๕)	๑. เพื่อให้ประชาชนได้ สัญจรไปมาสะดวก ๒. เพื่อใช้เป็นเส้นทาง ขนส่งผลผลิตทางการ เกษตร ๓. เพื่อความปลอดภัย ในชีวิตและทรัพย์สิน	ตามแบบมาตรฐานทาง สำหรับองค์ประกอบส่วน ท้องถิ่น พร้อมป้าย ประชาสัมพันธ์โครงการ ๑ ป้าย	๕,๐๐๐,๐๐๐	๕,๐๐๐,๐๐๐	๕,๐๐๐,๐๐๐	๕,๐๐๐,๐๐๐	๕,๐๐๐,๐๐๐	ร้อยละ ๑๐๐ ของผู้ใช้ ประโยชน์ ทั้ง ตำบล	การสัญจร การขนส่งสินค้า ทางการเกษตร สะดวกรวดเร็วมี ความปลอดภัย ในชีวิตและ ทรัพย์สิน	กองช่าง
๖	โครงการปรับปรุงอาคาร สำนักงานองค์การบริหารส่วน ตำบลเมืองคง (แนบฯ หน้า ๖๙ ที่ ๖)	เพื่อรองรับและอำนวยความสะดวกต่อการ ให้บริการประชาชน	ขนาดกว้าง ๓.๐๐ เมตร ยาว ๑๑.๐๐ เมตร ตามแบบ อบต. เมืองคงกำหนด ป้าย ประชาสัมพันธ์โครงการ ๑ ป้าย	๕๐๐,๐๐๐	๕๐๐,๐๐๐	๕๐๐,๐๐๐	๕๐๐,๐๐๐	๕๐๐,๐๐๐	ปรับปรุง อาคาร	มีรองรับและ อำนวยความสะดวก ให้บริการ ประชาชน	กองช่าง
๗	โครงการปรับปรุงรางระบายน้ำ คลอง ด้านหน้าองค์การบริหาร ส่วนตำบลเมืองคง (แนบฯ หน้า ๖๙ ที่ ๗)	เพื่อระบายน้ำและ ป้องกันน้ำท่วมขัง	ขนาดกว้าง ๕.๐๐ เมตร ยาว ๗๐.๐๐ เมตร ตามมาตรฐาน ทางสำหรับองค์ประกอบส่วน ท้องถิ่น พร้อมป้ายประชาสัมพันธ์ โครงการ ๑ ป้าย	๕๐๐,๐๐๐	๕๐๐,๐๐๐	๕๐๐,๐๐๐	๕๐๐,๐๐๐	๕๐๐,๐๐๐	ร้อยละ ๑๐๐ ของผู้ใช้ ประโยชน์	การระบายน้ำ สะดวกไม่ท่วม ขังถนน	กองช่าง

แบบ ผ. ๐๒

๑. ยุทธศาสตร์การพัฒนาด้านโครงสร้างพื้นฐาน
 ๑.๑ กลยุทธ์ที่ ๑ การจัดหาและบำรุงรักษาโครงสร้างพื้นฐาน ทางบก ทางน้ำ และทางระบายน้ำและการปรับปรุงรักษาในเขตชุมชนและท้องถิ่น
 (๑) แผนงานอุตสาหกรรม และการโยธา

ที่	โครงการ	วัตถุประสงค์	เป้าหมาย (ผลผลิตของโครงการ)	งบประมาณ						ตัวชี้วัด (KPI)	ผลที่คาดว่าจะได้รับ	หน่วยงาน รับผิดชอบ หลัก
				๒๕๖๖ (บาท)	๒๕๖๗ (บาท)	๒๕๖๘ (บาท)	๒๕๖๙ (บาท)	๒๕๗๐ (บาท)	๒๕๗๑ (บาท)			
๘	โครงการก่อสร้างอาคารเก็บพัสดุ องค์การบริหารส่วนตำบลเมืองคง (แผนฯ หน้า ๗๐ ที่ ๔)	เก็บพัสดุ อุปกรณ์ต่างๆ ขององค์การบริหารส่วนตำบลเมืองคง	ขนาดกว้าง ๖.๐๐ เมตร ยาว ๕.๐๐ เมตร ตามแบบ อบต.เมืองคงกำหนด พร้อมป้ายประชาสัมพันธ์โครงการ ๑ ป้าย	๕๐๐,๐๐๐	๕๐๐,๐๐๐	๕๐๐,๐๐๐	๕๐๐,๐๐๐	๕๐๐,๐๐๐	๕๐๐,๐๐๐	อาคาร ๑ หลัง	มีอาคารสำหรับเก็บพัสดุ อุปกรณ์ต่างๆ ขององค์การบริหารส่วนตำบลเมืองคง	กองช่าง
๙	โครงการก่อสร้างรางระบายน้ำ คสล. ภายในองค์การบริหารส่วนตำบลเมืองคง (แผนฯ หน้า ๗๐ ที่ ๕)	เพื่อระบายน้ำและป้องกันน้ำท่วมขัง	ขนาดกว้าง ๑.๓๐ เมตร ลึก ๐.๓๐ เมตร ยาว ๑๓๐.๐๐ เมตร ทบฯ ๐.๑๐ เมตร ตามแบบมาตรฐานงานทางสำหรับร่องค้ำปกครองส่วนท้องถิ่นพร้อมป้ายประชาสัมพันธ์โครงการ ๑ ป้าย	๕๐๐,๐๐๐	๕๐๐,๐๐๐	๕๐๐,๐๐๐	๕๐๐,๐๐๐	๕๐๐,๐๐๐	๕๐๐,๐๐๐	รางระบายน้ำ ยาว ๑๓๐ เมตร	การระบายน้ำและป้องกันน้ำท่วมขัง	กองช่าง
๑๐	โครงการปรับปรุงภูมิทัศน์หน้าองค์การบริหารส่วนตำบลเมืองคง (แผนฯ หน้า ๗๐ ที่ ๑๐)	เพื่อจุดพื้นที่บริเวณด้านหน้าองค์การใหม่เป็นระเบียบเรียบร้อย	ขนาดกว้าง ๓.๐๐ เมตร ยาว ๓๐๐.๐๐ เมตร หรือมีพื้นที่ดำเนินการก่อสร้างไม่น้อยกว่า ๙๐๐.๐๐ ตารางเมตร ตามแบบ อบต.เมืองคงกำหนด พร้อมป้ายประชาสัมพันธ์โครงการ ๑ ป้าย	๔๐๐,๐๐๐	๔๐๐,๐๐๐	๔๐๐,๐๐๐	๔๐๐,๐๐๐	๔๐๐,๐๐๐	๔๐๐,๐๐๐	ร้อยละ ๑๐๐ การใช้ประโยชน์	เพื่อให้สถานที่ราชการมีความสวยงามเป็นระเบียบเรียบร้อย	กองช่าง
๑๑	โครงการก่อสร้างทางเดินคอนกรีตเสริมเหล็ก บริเวณอาคาร ศพต. อบต.เมืองคง (แผนฯ หน้า ๗๐ ที่ ๑๑)	๑. เพื่อให้เด็กเล็ก ศพต. อบต.เมืองคง ลี้ภัยระลอก รวดเร็ว ๒. เพื่อความปลอดภัยในชีวิต และทรัพย์สิน	ขนาดด้านหลักกว้าง ๒.๕๐ เมตร ยาว ๒๖.๐๐ เมตร ทบฯ ๐.๑๐ เมตร ด้านข้างพื้นที่ ๖.๐๐ เมตร รวมพื้นที่ก่อสร้างไม่น้อยกว่า ๗๑.๐๐ ตารางเมตร ตามแบบ อบต.เมืองคงกำหนด	๓๕,๐๐๐	๓๕,๐๐๐	๓๕,๐๐๐	๓๕,๐๐๐	๓๕,๐๐๐	๓๕,๐๐๐	เด็กเล็ก ศพต. อบต.เมืองคง	๑. เด็กเล็ก ศพต. อบต.เมืองคง ลี้ภัยระลอก รวดเร็ว ๒. มีความปลอดภัยในชีวิต และทรัพย์สิน	กองช่าง
รวม	๑๑ โครงการ	-	-	๑๐,๖๓๕,๐๐๐	๑๐,๖๓๕,๐๐๐	๑๐,๖๓๕,๐๐๐	๑๐,๖๓๕,๐๐๐	๑๐,๖๓๕,๐๐๐	๑๐,๖๓๕,๐๐๐	-	-	-

๑. ยุทธศาสตร์การพัฒนาด้านโครงสร้างพื้นฐาน

๑.๒ กฤตยุทธ์ ส่งเสริมเชื่อมโยงการชลประทาน ก่อสร้างฝาย ทักษบกันน้ำ ชุดลอก ชุดสระพัฒนาแหล่งคลองน้ำ ระบบประปา และกระจายการใช้ประโยชน์

(๑) แผนงานการเกษตร

ที่	โครงการ	วัตถุประสงค์	เป้าหมาย (ผลผลิตของโครงการ)	งบประมาณ					ตัวชี้วัด (KPI)	ผลที่คาดว่าจะได้รับ	หน่วยงานรับผิดชอบหลัก
				๒๕๖๖ (บาท)	๒๕๖๗ (บาท)	๒๕๖๘ (บาท)	๒๕๖๙ (บาท)	๒๕๗๐ (บาท)			
๑	โครงการคลองสองน้ำใส (แผนฯ หน้า ๗๒ ที่ ๑)	เพื่อการระบายน้ำ/การกักเก็บน้ำสำหรับบริการอุปโภค-บริโภคและการเกษตร	ขนาดตามความยาวลำห้วยภายในพื้นที่รับผิดชอบ	๑,๐๐๐,๐๐๐	๑,๐๐๐,๐๐๐	๑,๐๐๐,๐๐๐	๑,๐๐๐,๐๐๐	๑,๐๐๐,๐๐๐	ร้อยละ ๑๐๐ ของประชากรใช้ประโยชน์	มีน้ำสำหรับบริการอุปโภค-บริโภคและเพื่อการเกษตร อย่างพอเพียง	กองช่าง
๒	โครงการชุดลอกวัชพืช (แผนฯ หน้า ๗๒ ที่ ๒)	เพื่อการระบายน้ำ/การกักเก็บน้ำสำหรับบริการอุปโภค-บริโภคและการเกษตร	ขนาดตามความยาวลำห้วย/คลอง/สระ/หนอง/วัง ทั้ง ๑๕ หมู่บ้าน	๑,๐๐๐,๐๐๐	๑,๐๐๐,๐๐๐	๑,๐๐๐,๐๐๐	๑,๐๐๐,๐๐๐	๑,๐๐๐,๐๐๐	ร้อยละ ๑๐๐ ของประชากรใช้ประโยชน์	มีน้ำสำหรับบริการอุปโภค-บริโภค และการเกษตร อย่างพอเพียง	กองช่าง
รวม	๒ โครงการ	-	-	๒,๐๐๐,๐๐๐	๒,๐๐๐,๐๐๐	๒,๐๐๐,๐๐๐	๒,๐๐๐,๐๐๐	๒,๐๐๐,๐๐๐	-	-	-

๑. ยุทธศาสตร์การพัฒนาด้านโครงสร้างพื้นฐาน

๑.๓ กฤตยุทธ์ที่ ๓ ส่งเสริมสถานที่เพื่อสนับสนุนการและออกกำลังกาย สนามกีฬาและนันทนาการชุมชน

(๑) แผนงานคณะและชุมชน

ที่	โครงการ	วัตถุประสงค์	เป้าหมาย (ผลผลิตของโครงการ)	งบประมาณ					ตัวชี้วัด (KPI)	ผลที่คาดว่าจะได้รับ	หน่วยงานรับผิดชอบหลัก
				๒๕๖๖ (บาท)	๒๕๖๗ (บาท)	๒๕๖๘ (บาท)	๒๕๖๙ (บาท)	๒๕๗๐ (บาท)			
๑	โครงการก่อสร้าง ส่วนสาธารณและสถานที่ ออกกำลังกาย ขององค์การ บริหารส่วน ตำบลเมืองคง (แผนฯ หน้า ๗๑ ที่ ๑)	เพื่อเป็นสถานที่พักผ่อนหย่อนใจและสถานที่ออกกำลังกาย	- ปริภูมิที่สโมสรลำห้วย (สะพานขาว) - สร้างสะพานเหล็กข้ามลำห้วย - สร้างโรงเรือนเพื่อจัดแสดงผลิตภัณฑ์ท้องถิ่น (OTOP) ตามแบบ อบต.เมืองคงกำหนด ป้ายประชาสัมพันธ์โครงการ ๑ ป้าย	๒,๕๐๐,๐๐๐	๒,๕๐๐,๐๐๐	๒,๕๐๐,๐๐๐	๒,๕๐๐,๐๐๐	๒,๕๐๐,๐๐๐	ร้อยละ ๑๐๐ ของผู้ใช้ประโยชน์	มีสถานที่พักผ่อนหย่อนใจ และสถานที่ออกกำลังกาย	กองช่าง
รวม	๑ โครงการ	-	-	๒,๕๐๐,๐๐๐	๒,๕๐๐,๐๐๐	๒,๕๐๐,๐๐๐	๒,๕๐๐,๐๐๐	๒,๕๐๐,๐๐๐	-	-	-

ก. ยุทธศาสตร์ชาติ ๒๐ ปี ยุทธศาสตร์ชาติ ๒ ด้านการปรับสมดุลและพัฒนาาระบบการบริหารจัดการภาครัฐ
 ข. แผนพัฒนาเศรษฐกิจและสังคมแห่งชาติ ฉบับที่ ๑๓ หมายเหตุที่ ๒ ดิจิทัลและอิเล็กทรอนิกส์
 ค. Sustainable Development Goals : SDGs เป้าหมายที่ ๑๖ ส่งเสริมสังคมที่สงบสุขและครอบคลุมเพื่อการพัฒนาที่ยั่งยืน ให้ทุกคนเข้าถึงความยุติธรรม และสร้างสถาบันที่มีประสิทธิภาพ รับผิดชอบ และครอบคลุมในทุกระดับ /เป้าหมายที่ ๑๗ เสริมความเข้มแข็งให้แก่กลไกการดำเนินงานและฟื้นฟูส่วนความร่วมมือระดับโลกเพื่อการพัฒนาที่ยั่งยืน

ง. ยุทธศาสตร์จังหวัดที่ ๓ เสริมสร้างและพัฒนาคน ชุมชน เมือง และการยกระดับการบริหารจัดการภาครัฐ เพื่อสังคมคุณภาพสูง

จ. ยุทธศาสตร์การพัฒนาของ อบต. ในเขตจังหวัดที่ ๕ ด้านการพัฒนากระบวนการจัดการภาครัฐ

๒. ยุทธศาสตร์การบริหารราชการให้ประสิทธิภาพ/คุณภาพ

๒.๑ กลยุทธ์ ส่งเสริมศักยภาพของท้องถิ่นในทุกๆด้านตามหลักการบริหารจัดการที่ดี

(๑) แผนงาน บริหารงานทั่วไป

ที่	โครงการ/กิจกรรม	วัตถุประสงค์	เป้าหมาย (ผลผลิตของโครงการ)	งบประมาณ					ตัวชี้วัด (KPI)	ผลลัพธ์ที่คาดว่าจะได้รับ	หน่วยงานรับผิดชอบหลัก
				๒๕๖๖ (บาท)	๒๕๖๗ (บาท)	๒๕๖๘ (บาท)	๒๕๖๙ (บาท)	๒๕๗๐ (บาท)			
๑	โครงการอบรมศึกษาดูงานนอกสถานที่ (แผนฯ หน้า ๑๓ ที่ ๑)	๑. เพื่อเสริมสร้างศักยภาพบุคลากรในการปฏิบัติหน้าที่ให้บริการประชาชนตามอำนาจหน้าที่ ๒. เพื่อปรับทัศนคติและนำความรู้ภายนอกมาปรับใช้ให้เกิดประโยชน์ การพัฒนางานบริการประชาชน อย่างมีประสิทธิภาพ	บุคลากรขององค์กรจัดอบรมศึกษาดูงาน ปีละ ๑ ครั้ง	๕๐๐,๐๐๐	๕๐๐,๐๐๐	๕๐๐,๐๐๐	๕๐๐,๐๐๐	๕๐๐,๐๐๐	จำนวน ๙๐ ของบุคลากรเข้าร่วมมีความพึงพอใจ	๑. บุคลากรนำความรู้มาประยุกต์ใช้กับงานเพื่อบริการประชาชนได้อย่างมีประสิทธิภาพ ๒. สามารถปรับทัศนคติก่อให้เกิดการพัฒนาบริการประชาชนได้ดี	สำนักปลัด
๒	โครงการอบรมและเพิ่มศักยภาพในการปฏิบัติงานของคณะผู้บริหาร พนักงาน ลูกจ้างประจำพนักงานจ้าง	๑. เพื่อให้คณะผู้บริหาร พนักงานส่วนท้องถิ่น ลูกจ้าง พนักงานจ้าง มีความรู้ความเข้าใจถึงบทบาทให้การให้บริการประชาชน ๒. เพื่อนำความรู้จากศึกษาดูงานมาปรับใช้และพัฒนาพื้นที่ ในด้านการบริการประชาชน ให้เกิดผลลัพธ์ที่เป็นรูปธรรม	พนักงานส่วนตำบล ลูกจ้าง พนักงานจ้าง อบรมและดูงาน ปีละ ๑ ครั้ง	๔๐๐,๐๐๐	๔๐๐,๐๐๐	๔๐๐,๐๐๐	๔๐๐,๐๐๐	จำนวน ๙๐ ผู้เข้าร่วมโครงการพึงพอใจ	๑. คณะผู้บริหาร บุคลากรมีความรู้ความเข้าใจในบทบาทและหน้าที่ ๒. สามารถนำมาปรับใช้พัฒนาพื้นที่ในบริการประชาชนได้	สำนักปลัด	
๓	โครงการอบรมประชาธิปไตยและกฎหมายเกี่ยวกับท้องถิ่น (แผนฯ หน้า ๑๓ ที่ ๒)	เพื่อให้ประชาชนมีความรู้และเข้าใจหลักประชาธิปไตยและกฎหมายเกี่ยวกับท้องถิ่น	ประชาชน ในพื้นที่ บุคลากรของ อบต. ประมาณ ๑๐๐ คน จัด ๑ ครั้ง/ปี	๓๐๐,๐๐๐	๓๐๐,๐๐๐	๓๐๐,๐๐๐	๓๐๐,๐๐๐	จำนวน ๙๐ ผู้เข้าร่วมโครงการ	ประชาชนมีความรู้ ความเข้าใจ และนำไปใช้	สำนักปลัด หน่วยงานที่เกี่ยวข้อง	
๔	โครงการอบรมให้ความรู้ตาม พรบ. ทุจริตฯ ของทางราชการ พ.ศ. ๒๕๕๐ (แผนฯ หน้า ๑๔ ที่ ๕)	เพื่อให้ประชาชนมีความรู้ตาม พรบ. ทุจริตฯ ของทางราชการ พ.ศ. ๒๕๕๐	ประชาชน ๑๘ หมู่บ้าน ประมาณ ๑๐๐ คน จัด ๑ ครั้ง/ปี	๓๐,๐๐๐	๓๐,๐๐๐	๓๐,๐๐๐	๓๐,๐๐๐	ร้อยละ ๙๐ ของผู้อบรม	ประชาชนมีความรู้เกี่ยวกับผลเสียของทางราชการ พ.ศ. ๒๕๕๐	สำนักปลัด หน่วยงานที่เกี่ยวข้อง	

๒. ยุทธศาสตร์การบริหารราชการใหม่ประสิทธิภาพ/คุณภาพ

๒.๑ กลยุทธ์ ส่งเสริมศักยภาพของท้องถิ่นในทุกๆด้านตามหลักการบริหารจัดการที่ดี

(๑) แผนงาน บริหารงานทั่วไป

แบบ ผ. ๐๒

ที่	โครงการ/กิจกรรม	วัตถุประสงค์	เป้าหมาย (ผลผลิตของโครงการ)	งบประมาณ					ตัวชี้วัด (KPI)	ผลลัพธ์ที่คาดว่าจะได้รับ	หน่วยงานรับผิดชอบหลัก
				๒๕๖๖ (บาท)	๒๕๖๗ (บาท)	๒๕๖๘ (บาท)	๒๕๖๙ (บาท)	๒๕๗๐ (บาท)			
๕	โครงการอบรมคุณธรรมจริยธรรมของบุคลากร อบต.เมือมอญ (แผนฯ หน้า ๑๕ ที่ ๑๐)	๑. เพื่อให้พนักงานมีคุณธรรม จริยธรรมเพิ่มขึ้นในการปฏิบัติงาน ๒. เพื่อสร้างหลักความรับผิดชอบ เพิ่มความน่าเชื่อถือเกิดความมั่นใจ แก่ประชาชนในการให้บริการ	บุคลากรขององค์กร อบรม ๑ ครั้ง/ปี	๕๐,๐๐๐	๕๐,๐๐๐	๕๐,๐๐๐	๕๐,๐๐๐	๕๐,๐๐๐	ร้อยละ ๙๕ ของบุคลากร ได้อบรม	๑. นำหลักของคุณธรรม จริยธรรมปรับใช้กับงาน ๒. เพิ่มประสิทธิภาพใน งานบริการประชาชน ให้มีประสิทธิภาพ	สำนักปลัด หน่วยงาน ที่เกี่ยวข้อง
๖	โครงการจัดงานรัฐพิธี (แผนฯ หน้า ๑๕ ที่ ๑๑)	๑. เพื่อส่งเสริมให้ประชาชนในพื้นที่ ร่วมกิจกรรมงานรัฐพิธี ๒. เพื่อส่งเสริมประชาชนได้รับรู้ ความสำคัญของการจัดงาน	ประชาชนทั้ง ๑๘ หมู่ ร่วมงานกิจกรรม	๑๐๐,๐๐๐	๑๐๐,๐๐๐	๑๐๐,๐๐๐	๑๐๐,๐๐๐	ร้อยละ ๙๐ ผู้เข้าร่วมมี ความพึงพอใจ	๑. ประชาชนได้เข้าร่วม กิจกรรมงานรัฐพิธี ๒. ประชาชนได้รับรู้ถึง ความสำคัญการจัดงาน	สำนักปลัด หน่วยงาน ที่เกี่ยวข้อง	
๗	โครงการพลเมืองคุณภาพตามแนววิถี ประชาธิปไตย (แผนฯ หน้า ๑๕ ที่ ๑๒)	๑. เพื่อส่งเสริมให้ประชาชนดำเนิน ชีวิตตามแนวทางการประชาธิปไตย ๒. ประชาสัมพันธ์รณรงค์ให้ประชาชน เข้าใจ รู้เกี่ยวกับประชาธิปไตย	ทุกครัวเรือนในพื้นที่ อย่างน้อย ๑ ครั้ง/ปี	๓๐,๐๐๐	๓๐,๐๐๐	๓๐,๐๐๐	๓๐,๐๐๐	ร้อยละ ๙๐ ครัวเรือน	๑. ทุกครัวเรือนในพื้นที่ ดำเนินวิถีประชาธิปไตย ๒. ประชาชนในพื้นที่ รู้เข้าใจเกี่ยวกับ ประชาธิปไตย	สำนักปลัด	
๘	โครงการศูนย์การเรียนรู้แบบวิถี ประชาธิปไตยโดยตำบลเมือมอญ (แผนฯ หน้า ๑๕ ที่ ๑๓)	เพื่อมีแหล่งส่งเสริมความรู้ ประชาธิปไตยในระดับหมู่บ้านหรือ ระดับตำบลไปเป็นต้น	แหล่งเรียนรู้ประชาชนโดย จำนวน อย่างน้อย ๑ แห่ง	๕๐,๐๐๐	๕๐,๐๐๐	๕๐,๐๐๐	๕๐,๐๐๐	ศูนย์ ๑ แห่ง	มีแหล่งเรียนรู้เกี่ยวกับ แนวทางการประชาธิปไตย ระดับหมู่บ้านหรือระดับ ตำบลไปเป็นต้น	สำนักปลัด	
๙	โครงการสนับสนุนศูนย์ส่งเสริมพัฒนา ประชาธิปไตย (ศส.ปชต.) (แผนฯ หน้า ๑๕ ที่ ๑๔)	เพื่อส่งเสริมและสนับสนุนการดำเนิน กิจกรรมกรรมของศูนย์ส่งเสริม พัฒนาประชาธิปไตยด้านอันวยการ	ประชาชนในพื้นที่ร่วม กิจกรรมอย่างน้อย ๑ ครั้ง ต่อปี	๕๐,๐๐๐	๕๐,๐๐๐	๕๐,๐๐๐	๕๐,๐๐๐	ร้อยละ ๙๐ ผู้เข้าร่วม มีความพึงพอใจ	มีการส่งเสริมสนับสนุน การดำเนินงานกิจกรรมของ ศูนย์ส่งเสริมพัฒนา ประชาธิปไตย	สำนักปลัด หน่วยงาน ที่เกี่ยวข้อง	

๒. ยุทธศาสตร์การบริหารราชการให้มีประสิทธิภาพ/คุณภาพ

๒.๑ กลยุทธ์ ส่งเสริมศักยภาพของท้องถิ่นในทุกๆด้านตามหลักการบริหารจัดการที่ดี

(๑) แผนงาน บริหารงานทั่วไป

แบบ ผ. ๐๒

ที่	โครงการ/กิจกรรม	วัตถุประสงค์	เป้าหมาย (ผลผลิตของโครงการ)	งบประมาณ					ตัวชี้วัด (KPI)	ผลลัพธ์ที่คาดว่าจะได้รับ	หน่วยงาน รับผิดชอบ
				๒๕๖๖ (บาท)	๒๕๖๗ (บาท)	๒๕๖๘ (บาท)	๒๕๖๙ (บาท)	๒๕๗๐ (บาท)			
๑๐	ค่าใช้จ่ายในการเลือกตั้ง (แผนฯ หน้า ๗๖ ที่ ๑๔)	๑. เพื่อดำเนินการจัดการเลือกตั้งตามอำนาจหน้าที่ ๒. เพื่อเตรียมความพร้อมในการเลือกตั้งของ อบต. เมืองคง	พื้นที่รับผิดชอบ ๑๘ หมู่บ้าน	๓๐๐,๐๐๐	๓๐๐,๐๐๐	๓๐๐,๐๐๐	๓๐๐,๐๐๐	๓๐๐,๐๐๐	ร้อยละ ๖๐ ของผู้มีใช้สิทธิเลือกตั้ง	๑. มีการจัดการเลือกตั้งตามอำนาจหน้าที่เรียบร้อย ๒. มีความพร้อมในการจัดการเลือกตั้ง	สำนักงานปลัด
๑๑	อุดหนุนโครงการแก้ไขปัญหาคาใจของประชาชนในพื้นที่ยุทธศาสตร์ความเดือดร้อนเร่งด่วนเฉพาะหน้าโดยศูนย์ดำรงธรรม (แผนฯ หน้า ๗๖ ที่ ๑๖)	๑. เพื่อแก้ไขปัญหาความเดือดร้อนของประชาชนในพื้นที่ที่ตนทำงาน ๒. เพื่อให้ประชาชนได้รับบริการและได้รับความเป็นธรรม	ประชาชนในพื้นที่ของ อำเภอคง	๓๐,๐๐๐	๓๐,๐๐๐	๓๐,๐๐๐	๓๐,๐๐๐	ร้อยละ ๗๐ ของผู้รับบริการ	๑. สามารถแก้ไขปัญหาประชาชนได้ทันทั่วทั้ง ๒. ประชาชนได้รับความธรรมจากศูนย์ฯ	อำเภอคง สำนักงานปลัด	
๑๒	อุดหนุนงบประมาณให้กับองค์กรภาครัฐภาคประชาชน องค์กรการกุศล หรือองค์กรอื่นที่จัดตั้งตามกฎหมายตามอำนาจหน้าที่กำหนด (แผนฯ หน้า ๗๖ ที่ ๑๔)	เพื่ออุดหนุนงบประมาณให้กับองค์กรภาครัฐ ภาคประชาชน องค์กรการกุศล องค์กรอื่นตามกฎหมาย ในการบริหารสาธารณะ	ภาครัฐ ภาคประชาชน องค์กรการกุศล องค์กรอื่นที่จัดตั้งตามกฎหมาย	๔๐๐,๐๐๐	๔๐๐,๐๐๐	๔๐๐,๐๐๐	๔๐๐,๐๐๐	จำนวน ๙๐ ผู้เข้าร่วมโครงการ	หน่วยงานต่างๆมีงบประมาณในการบริการสาธารณะตามอำนาจหน้าที่	สำนักงานปลัด กองการศึกษา กองสาธารณสุขฯ	
รวม	๑๒ โครงการ	-	-	๒,๐๒๐,๐๐๐	๒,๐๒๐,๐๐๐	๒,๐๒๐,๐๐๐	๒,๐๒๐,๐๐๐	-	-	-	

๒. ยุทธศาสตร์การบริหารราชการให้มีประสิทธิภาพ/คุณภาพ
 ๒.๒ กลยุทธ์ การพัฒนาเทคโนโลยีและบุคลากรขององค์กรให้มีความเหมาะสมสอดคล้อง
 (๑) แผนงาน บริหารงานทั่วไป

ที่	โครงการ/กิจกรรม	วัตถุประสงค์	เป้าหมาย (ผลผลิตของโครงการ)	งบประมาณ					ตัวชี้วัด (KPI)	ผลลัพธ์ที่คาดว่าจะได้รับ	หน่วยงาน รับผิดชอบหลัก
				๒๕๖๖ (บาท)	๒๕๖๗ (บาท)	๒๕๖๘ (บาท)	๒๕๖๙ (บาท)	๒๕๗๐ (บาท)			
๑	โครงการอบรมพัฒนาระบบเทคโนโลยีสารสนเทศ (แผนฯ หน้า ๑๔ ถึง ๑๗)	เพื่อให้บุคลากรและประชาชนในพื้นที่ได้รับทราบที่บุคลากรที่ทันสมัยและรวดเร็ว	บุคลากรหรือประชาชนอย่างน้อยปีละ ๑ ครั้ง/ปี	๓๐,๐๐๐	๓๐,๐๐๐	๓๐,๐๐๐	๓๐,๐๐๐	๓๐,๐๐๐	ร้อยละ ๙๐ ของผู้ใช้บริการ	บุคลากรและประชาชนได้รับทราบข่าวสารที่ทันสมัยและรวดเร็ว	สำนักงานปลัด
๒	โครงการปรับปรุงแผนที่ภาษีและทะเบียนทรัพย์สิน (แผนฯ หน้า ๑๗ ถึง ๑๙)	เพื่อเป็นการเพิ่มประสิทธิภาพในการจัดเก็บภาษี ต่างๆ ได้อย่างครบถ้วนถูกต้องเป็นธรรมและลดความรวดเร็วต่อประชาชน	ประชาชนในพื้นที่ได้รับบริการรวดเร็วจากบริการปรับปรุงแผนที่ภาษีและทะเบียนทรัพย์สิน	๒๐๐,๐๐๐	๒๐๐,๐๐๐	๒๐๐,๐๐๐	๒๐๐,๐๐๐	๒๐๐,๐๐๐	ร้อยละ ๙๐ ประชาชนมีพึงพอใจ	มีแผนที่ภาษีและทะเบียนทรัพย์สินที่ เป็นระบบและบริการประชาชนได้รวดเร็วขึ้น	กองคลัง หน่วยงานที่เกี่ยวข้อง
รวม	๒ โครงการ	-	-	๒๓๐,๐๐๐	๒๓๐,๐๐๐	๒๓๐,๐๐๐	๒๓๐,๐๐๐	๒๓๐,๐๐๐	-	-	-

๒. ยุทธศาสตร์การบริหารราชการให้มีประสิทธิภาพ/คุณภาพ
 ๒.๓ กลยุทธ์ การสื่อสารประชาสัมพันธ์เพื่อให้ประชาชนมีส่วนร่วมรับรู้และติดตามการทำงานของตนเอง
 (๑) แผนงาน บริหารงานทั่วไป

ที่	โครงการ/กิจกรรม	วัตถุประสงค์	เป้าหมาย (ผลผลิตของโครงการ)	งบประมาณ					ตัวชี้วัด (KPI)	ผลลัพธ์ที่คาดว่าจะได้รับ	หน่วยงาน รับผิดชอบหลัก
				๒๕๖๖ (บาท)	๒๕๖๗ (บาท)	๒๕๖๘ (บาท)	๒๕๖๙ (บาท)	๒๕๗๐ (บาท)			
๑	โครงการให้บริการรับทราบข่าวสาร สถานที่และให้ความรู้กับประชาชน เกี่ยวกับงานบริการ (แผนฯ หน้า ๑๓-๑๔)	๑. เพื่อให้ประชาชนรับทราบข่าวสาร มากขึ้นในการทราบที่มูล ๒. เพื่อให้ประชาชนได้ทราบที่มูล ข่าวสารเกี่ยวกับการชำระภาษี	ประชาชนในพื้นที่ได้รับ ความสะดวกในบริการ นอกสถานที่ อย่างน้อย ๑ ครั้งต่อปี	๑๐,๐๐๐	๑๐,๐๐๐	๑๐,๐๐๐	๑๐,๐๐๐	ร้อยละ ๗๐ ประชาชนมี ความพึงพอใจ	๑. ประชาชนได้รับความ สะดวกในการชำระ ๒. ประชาชนได้ทราบ ข่าวสารด้านภาษีต่างๆ	กองคลัง หน่วยงาน ที่เกี่ยวข้อง	
๒	โครงการบูรณาการจัดทำแผนพัฒนา ในระดับพื้นที่ สู่แผนพัฒนาท้องถิ่น ขององค์การบริหารส่วนตำบลเมืองคง (แผนฯ หน้า ๑๕-๑๖)	๑. เพื่อให้เกิดความรู้และบูรณาการ ร่วมคิด แก้ปัญหา ของแผนพัฒนา หมู่บ้าน ๒. เพื่อให้ประชาชนมีส่วนร่วม ในบูรณาการแผนพัฒนาหมู่บ้าน สู่แผนพัฒนาท้องถิ่น	ประชาชนในพื้นที่ ประมาณ ๖๐ คน จัดอบรมและประชุม อย่างน้อย ๑ ครั้ง/ปี	๔๐,๐๐๐	๔๐,๐๐๐	๔๐,๐๐๐	๔๐,๐๐๐	ร้อยละ ๖๐ ของจำนวน ครัวเรือนที่ เข้าร่วม	๑. ประชาชนมีความรู้ และร่วมคิดแก้ปัญหา ในแผนพัฒนาหมู่บ้าน ๒. บูรณาการแผนพัฒนา หมู่บ้านสู่แผนพัฒนา ท้องถิ่น	สำนักปลัด หน่วยงาน ที่เกี่ยวข้อง	
๓	โครงการ อบรม เสวนา (แผนฯ หน้า ๑๕-๑๖)	๑. เพื่อออกให้บริการประชาชนใน งานด้านต่างๆ ขององค์กรอย่างทั่วถึง ๒. เพื่อให้ประชาชนได้รับทราบที่มูล ข่าวสารการบริหารงานด้านต่างๆ ๓. เพื่อรับทราบปัญหาการทำงาน ด้านการบริการจากประชาชน	ออกให้บริการประชาชน ในพื้นที่ ๑๘ หมู่บ้าน อย่างน้อย ๑ ครั้ง/ปี	๒๐,๐๐๐	๒๐,๐๐๐	๒๐,๐๐๐	๒๐,๐๐๐	ร้อยละ ๘๐ ผู้เข้าร่วมงาน มีความพึงพอใจ	๑. สามารถให้บริการ ประชาชนได้อย่าง ทั่วถึง ๒. ประชาชนได้รับรู้ที่มูล การบริหารงานด้านต่างๆ ๓. รับทราบปัญหาการ บริการของงานองค์กร	สำนักปลัด หน่วยงาน ที่เกี่ยวข้อง	
รวม	๓ โครงการ	-	-	๗๐,๐๐๐	๗๐,๐๐๐	๗๐,๐๐๐	๗๐,๐๐๐	-	-	-	

- ก. ยุทธศาสตร์ชาติ ๒๐ ปี ยุทธศาสตร์ที่ ยุทธศาสตร์ที่ ๑ ด้านความมั่นคง/ ยุทธศาสตร์ที่ ๓ ด้านการพัฒนาและเสริมสร้างศักยภาพทรัพยากรมนุษย์/ยุทธศาสตร์ที่ ๔ ด้านการสร้างโอกาสและความเสมอภาคทางสังคม
- ข. แผนพัฒนาเศรษฐกิจและสังคมแห่งชาติ ฉบับที่ ๑๓ หมายความว่า ๔ ศูนย์กลางทางสุขภาพมูลค่าสูง/เหตุผลที่ ๙ มีความยากจนข้ามรุ่นลดลง และมีความคุ้มครองสังคมเพียงพอ/เหตุผลที่ ๑๒ มีกำลังคนสมรรถนะสูง มุ่งเรียนรู้อย่างต่อเนื่อง
- ค. Sustainable Development Goals : SDGs หมายความว่า ๒ ยุติความหิวโหย บรรลุความมั่นคงทางอาหารและโภชนาการที่ดีขึ้น และส่งเสริมเกษตรกรรมยั่งยืน/เป้าหมายที่ ๔ สร้างหลักประกันว่าทุกคนมีการศึกษาที่มีคุณภาพอย่างครอบคลุมและเท่าเทียมและ สนับสนุนโอกาสในการเรียนรู้ตลอดชีวิต / เป้าหมายที่ ๑๐ ลดความไม่เสมอภาคภายในประเทศและระหว่างประเทศ
- ง. ยุทธศาสตร์จังหวัดที่ ๓ เสริมสร้างและพัฒนาคน ชุมชน เมือง และการยกระดับการบริหารจัดการภาครัฐ เพื่อสังคมคุณภาพสูง
- จ. ยุทธศาสตร์การพัฒนาของ อปท.ในเขตจังหวัดที่ ๒ ด้านการพัฒนาคุณภาพชีวิต
- ข. ยุทธศาสตร์การพัฒนาด้านสาธารณสุข

๓.๑ กัลยวิทย์ เสริมสร้างความเข้มแข็งของชุมชนในด้านสาธารณสุข โดยส่งเสริมอาสาสมัครสาธารณสุข (อสม) ให้ทำงานอย่าง

(๑) แผนงานสาธารณสุข

ที่	โครงการ/กิจกรรม	วัตถุประสงค์	เป้าหมาย (ผลผลิตของโครงการ)	งบประมาณ					ตัวชี้วัด (KPI)	ผลลัพธ์ที่คาดว่าจะได้รับ	หน่วยงาน รับผิดชอบหลัก
				๒๕๖๖ (บาท)	๒๕๖๗ (บาท)	๒๕๖๘ (บาท)	๒๕๖๙ (บาท)	๒๕๗๐ (บาท)			
๑	โครงการอบรมพัฒนาศักยภาพจิตอาสาตำบลสาธารณสุข	๑.เพื่อพัฒนาขยายเครือข่ายอาสาสมัครสาธารณสุข ๒.เพื่อให้ความรู้ด้านภาคดูแลสุขภาพของตนเองและเผยแพร่ ๓.เพื่อให้เครือข่ายด้านสุขภาพได้ใช้เวลาว่างให้เกิดประโยชน์ ต่อตนเองและผู้อื่น	จิตอาสาตำบล สาธารณสุข ประมาณ ๒๓๐ คน ปีละ ๑ ครั้ง	๘๐๐,๐๐๐ (บาท)	๘๐๐,๐๐๐ (บาท)	๘๐๐,๐๐๐ (บาท)	๘๐๐,๐๐๐ (บาท)	๘๐๐,๐๐๐ (บาท)	ร้อยละ ๘๐ ของ กลุ่มเป้าหมาย มีความพึงพอใจ	๑.พัฒนาเครือข่ายจิตอาสา ด้านสุขภาพกับองค์กรอื่นๆได้ ๒.จิตอาสาที่มีความรู้เข้าใจ ในการดูแลสุขภาพทั้งตนเอง และส่วนรวมในพื้นที่ ๓.จิตอาสาใช้เวลาว่างให้ เกิดประโยชน์ต่อส่วนรวม	กองสาธารณสุข
๒	โครงการอบรมอาสาสมัครพัฒนาปศุสัตว์ประจำหมู่บ้านในการควบคุมโรคระหว่างคนและสัตว์ (แนบฯ หน้า ๓๗ ที่ ๑)	เพื่อให้ความรู้แก่ อปท. ในการควบคุมป้องกันโรคติดต่อระหว่างคนและสัตว์	อบรม อปท. ทั้ง ๑๕ หมู่บ้าน ๑ ครั้ง/ปี	๑๘,๐๐๐ (บาท)	๑๘,๐๐๐ (บาท)	๑๘,๐๐๐ (บาท)	๑๘,๐๐๐ (บาท)	๑๘,๐๐๐ (บาท)	ร้อยละ ๙๐ ผู้รับบริการ	อปท.มีความรู้ และพร้อมที่จะ ปฏิบัติหน้าที่	กองสาธารณสุข บุคลากร อ.ค.ง

๓. ยุทธศาสตร์การพัฒนาตำบลสาธารณสุข

๓.๑ กลยุทธ์ เสริมสร้างความเข้มแข็งของชุมชนในด้านสาธารณสุข โดยส่งเสริมอาสาสมัครสาธารณสุข (อสม) ให้ทำงานอย่าง

แบบ ผ. ๐๒

(๑) แผนงานสาธารณสุข

ที่	โครงการ/กิจกรรม	วัตถุประสงค์	เป้าหมาย (ผลผลิตของโครงการ)	งบประมาณ					ผลลัพธ์ที่คาดว่าจะได้รับ	หน่วยงานรับผิดชอบ
				๒๕๖๖ (บาท)	๒๕๖๗ (บาท)	๒๕๖๘ (บาท)	๒๕๖๙ (บาท)	๒๕๗๐ (บาท)		
๓	โครงการพัฒนางานสาธารณสุข ชุมชนชุมชน (แนบหน้า ๓๕ ที่ ๖)	เพื่อพัฒนาการปฏิบัติงาน ของ อสม.ด้านสาธารณสุข ชุมชน	ศูนย์สาธารณสุข ชุมชนในพื้นที่ ทั้ง ๑๘ หมู่บ้าน	๔๐,๐๐๐	๔๐,๐๐๐	๔๐,๐๐๐	๔๐,๐๐๐	๔๐,๐๐๐	ร้อยละ ๑๐๐ ศูนย์สาธารณสุข ชุมชนชุมชน ได้รับบริการดูแล	กองสาธารณสุข ปศุสัตว์ อศจ.
รวม	๓ โครงการ	-	-	๔๔๔,๐๐๐	๔๔๔,๐๐๐	๔๔๔,๐๐๐	๔๔๔,๐๐๐	๔๔๔,๐๐๐	-	-

๓. ยุทธศาสตร์การพัฒนาด้านสาธารณสุข

๓.๒ กลยุทธ์ จัดระบบส่งเสริมสุขภาพประชาชนเพื่อการพึ่งพาตนเองของประชาชนสู่การมีสุขภาพที่ดี (คุ้มครองผู้บริโภค/ การควบคุมป้องกันโรคติดต่อ / ไม่ติดต่อ / การฟื้นฟูสุขภาพประชาชน / อำนวยโรงเรียน)
สาธารณสุข (อสม.) ให้ทำงานอย่าง

แบบ ผ. ๐๒

(๑) แผนงานสาธารณสุข

ที่	โครงการ/กิจกรรม	วัตถุประสงค์	เป้าหมาย (ผลผลิตของโครงการ)	งบประมาณ						ตัวชี้วัด (KPI)	ผลลัพธ์ที่คาดว่าจะได้รับ	หน่วยงาน รับผิดชอบ หลัก
				๒๕๖๖ (บาท)	๒๕๖๗ (บาท)	๒๕๖๘ (บาท)	๒๕๖๙ (บาท)	๒๕๗๐ (บาท)				
๑	โครงการป้องกันโรคใช้เลือดออก (แผนฯ หน้า ๓๗ ที่ ๒)	๑. เพื่อป้องกันประชาชนในพื้นที่ จากโรคใช้เลือดออก และการ แพร่ระบาดโรค ๒. เพื่อให้ประชาชนมีคุณภาพ ชีวิตปลอดภัยจากใช้เลือดออก	ประชาชนในพื้นที่ ทั้ง ๑๘ หมู่บ้าน	๒๐๐,๐๐๐	๒๐๐,๐๐๐	๒๐๐,๐๐๐	๒๐๐,๐๐๐	๒๐๐,๐๐๐	ร้อยละ ๙๐ ของประชาชน มีความพึงพอใจ	๑. ประชาชนมีความปลอดภัย จากโรคใช้เลือดออก ๒. ประชาชนมีคุณภาพชีวิต ปลอดภัยจากใช้เลือดออก	กองสาธารณสุข โรงพยาบาล	
๒	โครงการส่งเสริมการออก กำลังกายเพื่อสุขภาพที่แข็งแรง (แผนฯ หน้า ๓๗ ที่ ๓)	๑. เพื่อส่งเสริมให้ประชาชนได้ ออกกำลังกายสุขภาพแข็งแรง ๒. เพื่อประชาชนมีคุณภาพชีวิต ดีขึ้นใช้เวลาว่างให้เกิดประโยชน์	ประชาชนในพื้นที่ ทั้ง ๑๘ หมู่บ้าน	๒๐,๐๐๐	๒๐,๐๐๐	๒๐,๐๐๐	๒๐,๐๐๐	๒๐,๐๐๐	ร้อยละ ๖๐ ของประชาชน มีความพึงพอใจ	๑. ประชาชนมีสุขภาพแข็งแรง ๒. ประชาชนมีคุณภาพชีวิต ด้านสุขภาพดีขึ้นโดยการ ออกกำลังกายในเวลาว่าง	กองสาธารณสุข	
๓	โครงการเฝ้าระวังและป้องกัน โรคติดต่อตามฤดูกาล (แผนฯ หน้า ๓๘ ที่ ๔)	เพื่อส่งเสริมและป้องกันโรค ติดต่อตามฤดูกาลที่เกิดในพื้นที่	ประชาชนในพื้นที่ ทั้ง ๑๘ หมู่บ้าน	๒๐,๐๐๐	๒๐,๐๐๐	๒๐,๐๐๐	๒๐,๐๐๐	๒๐,๐๐๐	ร้อยละ ๗๐ ประชาชนพื้นที่	สามารถป้องกันโรคติดต่อ ตามฤดูกาลที่เกิดขึ้นในพื้นที่	กองสาธารณสุข ปศุสัตว์ อ.ดง	
๔	โครงการคลินิกไร้พุงผู้ สุขภาพที่ดี (แผนฯ หน้า ๓๘ ที่ ๕)	๑. เพื่อให้ประชาชนกลุ่ม เป้าหมายได้รับการปรับเปลี่ยน พฤติกรรม ๒. เพื่อให้ประชาชนมีคุณภาพ ชีวิตด้านสุขภาพกายที่แข็งแรง	ประชาชนในพื้นที่ ทั้ง ๑๘ หมู่บ้าน	๓๐,๐๐๐	๓๐,๐๐๐	๓๐,๐๐๐	๓๐,๐๐๐	๓๐,๐๐๐	ร้อยละ ๙๐ ประชากร พื้นที่	๑. ประชาชนมีสุขภาพ ร่างกายที่แข็งแรง ๒. ประชาชนมีคุณภาพชีวิต ด้านสุขภาพร่างกายแข็งแรง	กองสาธารณสุข โรงพยาบาล	

๓. ยุทธศาสตร์การพัฒนาด้านสาธารณสุข

๓.๒ กลยุทธ์ จัดระบบส่งเสริมสุขภาพประชาชนเพื่อการพึ่งพาตนเองของประชาชนสู่การมีสุขภาพที่ดี (คุ้มครองผู้บริโภค/ การควบคุมป้องกันโรคติดต่อ / ไม่ติดต่อกอ / การฟื้นฟูสุขภาพประชาชน /อนามัยโรงเรียน)

สาธารณสุข (อสม) ให้ทำงานอย่าง

(๑) แผนงานสาธารณสุข

แบบ ผ. ๐๒

ที่	โครงการ/กิจกรรม	วัตถุประสงค์	เป้าหมาย (ผลผลิตของโครงการ)	งบประมาณ						ตัวชี้วัด (KPI)	ผลลัพธ์ที่คาดว่าจะได้รับ	หน่วยงาน รับผิดชอบ หลัก
				๒๕๖๖ (บาท)	๒๕๖๗ (บาท)	๒๕๖๘ (บาท)	๒๕๖๙ (บาท)	๒๕๗๐ (บาท)				
๕	โครงการการใช้ยาในชุมชนตำบลเมืองคง (แผนฯ หน้า ๕๕ ที่ ๕)	๑.เพื่อให้ประชาชนในพื้นที่มีความรู้ในเรื่องยาได้ถูกต้อง ๒.เพื่อป้องกันไม่เกิดโรคจากการกินยาเกินหรือไม่ได้ถูกต้อง	ประชาชนในพื้นที่ ทั้ง ๑๘ หมู่บ้าน	๓๐,๐๐๐	๓๐,๐๐๐	๓๐,๐๐๐	๓๐,๐๐๐	๓๐,๐๐๐	ร้อยละ ๙๐ ผู้รับบริการ	๑.ประชาชนกลุ่มเป้าหมายมีความรู้การใช้ยาได้ถูกต้อง ๒.ประชาชนรู้การป้องกันเกิดโรคจากการกินยาผิด	โรงพยาบาลส่งเสริมสุขภาพตำบลเมืองคง	
๖	โครงการรณรงค์ป้องกันเด็กจมน้ำตำบลเมืองคง (แผนฯ หน้า ๕๙ ที่ ๖)	๑.เพื่อให้เด็กเยาวชนรู้วิธีการช่วยเหลือตัวเองจมน้ำ ๒.เพื่อรณรงค์ป้องกันเด็กจมน้ำและสามารถช่วยเหลือผู้อื่นได้	เด็กเยาวชนในพื้นที่ ตำบลเมืองคง	๒๐,๐๐๐	๒๐,๐๐๐	๒๐,๐๐๐	๒๐,๐๐๐	๒๐,๐๐๐	ร้อยละ ๙๐ ของกลุ่มเป้าหมาย มีความพึงพอใจ	๑.เด็กเยาวชนรู้วิธีการช่วยเหลือตัวเองจมน้ำ ๒.รณรงค์ป้องกันเด็กจมน้ำและช่วยเหลือผู้อื่นได้	โรงพยาบาลส่งเสริมสุขภาพตำบลเมืองคง	
๗	โครงการรณรงค์ป้องกันโรคติดต่อภัย จากโรคพิษสุนัขบ้า (แผนฯ หน้า ๕๙ ที่ ๗)	๑.เพื่อป้องกันและควบคุมโรคพิษสุนัขบ้าที่อาจเกิดในพื้นที่ ๒.เพื่อให้ประชาชนมีคุณภาพชีวิตที่ปลอดภัยจากโรค	สุนัขและแมวในพื้นที่ อย่างน้อยปีละ ๑ ครั้ง	๑๕๐,๐๐๐	๑๕๐,๐๐๐	๑๕๐,๐๐๐	๑๕๐,๐๐๐	๑๕๐,๐๐๐	ร้อยละ ๙๐ ของจำนวน สุนัขแมวพื้นที่	๑.ป้องกันและควบคุมโรคพิษสุนัขบ้าในพื้นที่ ๒.ประชาชนมีคุณภาพชีวิตที่ปลอดภัยจากโรค	กองสาธารณสุข	
๘	โครงการอุดหนุนจัดกิจกรรมร่วมกับเหล่ากาชาด (งานฉลองชัยชนะท้าวสุรนารี) (แผนฯ หน้า ๕๙ ที่ ๘)	๑.เพื่อส่งเสริมให้ประชาชนได้เข้าร่วมกิจกรรมและได้รำลึกถึงคุณงามความดีของท้าวสุรนารี	ประชาชนในพื้นที่ จังหวัดนครราชสีมา	๒๐,๐๐๐	๒๐,๐๐๐	๒๐,๐๐๐	๒๐,๐๐๐	๒๐,๐๐๐	ร้อยละ ๙๐ ของ ผู้เข้าร่วม	ประชาชนได้เข้าร่วมกิจกรรมและรำลึกถึงคุณงามความดีท้าวสุรนารี	กองสาธารณสุข หน่วยงานที่เกี่ยวข้อง	

๓. ยุทธศาสตร์การพัฒนาด้านสาธารณสุข

๓.๒ กอยุทธฯ จัดระบบส่งเสริมสุขภาพประชาชนเพื่อการพึ่งพาตนเองของประชาชนผู้เปราะบาง / การควบคุมผู้บริโภค / การควบคุมป้องกันโรคติดต่อ / การฟื้นฟูสุขภาพประชาชน / อนามัยโรงเรียน)

แบบ ผ. ๐๒

(๑) แผนงานสาธารณสุข

ที่	โครงการ/กิจกรรม	วัตถุประสงค์	เป้าหมาย (ผลผลิตของโครงการ)	งบประมาณ					ผลลัพธ์ที่คาดว่าจะได้รับ	หน่วยงาน รับผิดชอบ	
				๒๕๖๖ (บาท)	๒๕๖๗ (บาท)	๒๕๖๘ (บาท)	๒๕๖๙ (บาท)	๒๕๗๐ (บาท)			
๙	โครงการขับเคลื่อนการพัฒนาคุณภาพชีวิต ตำบลเมืองคอง นำอยู่ ประชาชน มีความสุขอย่างยั่งยืน (แผนฯ หน้า ๙๙ ที่ ๑๒)	เพื่อให้เกิดการขับเคลื่อนและพัฒนาคุณภาพชีวิตของประชาชนด้านสุขภาพและมีความสุขยิ่งขึ้น	ประชาชนในพื้นที่	๕๐,๐๐๐	๕๐,๐๐๐	๕๐,๐๐๐	๕๐,๐๐๐	๕๐,๐๐๐	ร้อยละ ๘๐ ของประชาชนได้รับประโยชน์	มีการขับเคลื่อนการพัฒนาคุณภาพชีวิตตำบลเมืองคอง นำอยู่ ประชาชนมีความสุขอย่างยั่งยืน	กองสาธารณสุข
๑๐	โครงการป้องกันและเฝ้าระวังโรคติดเชื้อไวรัสโคโรนา ๒๐๑๙ (COVID-๑๙) (แผนฯ หน้า ๙๙ ที่ ๑๓)	เพื่อส่งเสริมและป้องกันและควบคุมโรคติดต่อที่เกิดขึ้นในพื้นที่	ประชาชนในพื้นที่	๒๐๐,๐๐๐	๒๐๐,๐๐๐	๒๐๐,๐๐๐	๒๐๐,๐๐๐	๒๐๐,๐๐๐	ร้อยละ ๙๐ ของประชาชนได้รับประโยชน์	๑.ป้องกัน ควบคุมโรคติดต่อได้อย่างทั่วถึง ๒.ประชาชนมีคุณภาพชีวิตปลอดภัยจากโรคติดต่อ	กองสาธารณสุข
๑๑	ยุทธภูมิจังหวัดราชบุรี ด้านสาธารณสุข (แผนฯ หน้า ๙๙ ที่ ๑๔)	๑.เพื่อให้ประชาชนในหมู่บ้านมีสุขภาพอนามัยที่ดี ๒.เพื่อแก้ไขปัญหาสาธารณสุขด้านต่างๆ ในหมู่บ้าน ๓.เพื่อสนองพระราชดำริและนำไปขยายผลให้เกิดประโยชน์ต่อประชาชนในพื้นที่อย่างเป็นรูปธรรม	อสม./คณะกรรมการหมู่บ้านและประชาชนในพื้นที่ ๑๙ หมู่บ้าน	๓๖๐,๐๐๐	๓๖๐,๐๐๐	๓๖๐,๐๐๐	๓๖๐,๐๐๐	๓๖๐,๐๐๐	ร้อยละ ๘๐ ประชาชนในพื้นที่มีความพึงพอใจ	๑.ประชาชนในหมู่บ้านมีสุขภาพอนามัยที่ดี ๒.แก้ไขปัญหาสาธารณสุขด้านต่างๆ ในหมู่บ้านได้ ๓.นำแนวพระราชดำริขยายผลให้เกิดประโยชน์ต่อประชาชนในพื้นที่เป็นรูปธรรม	กองสาธารณสุข หน่วยงานที่เกี่ยวข้อง
๑๒	โครงการช่วยเหลือประชาชนด้านการป้องกันและระงับโรคติดต่อ (แผนฯ หน้า ๑๐๖-๑๐๗ หน้า ๑ ที่ ๑)	เพื่อช่วยเหลือประชาชนที่ได้รับความสะดวกหรือไม่สามารถช่วยเหลือตนเองได้ในการดำรงชีวิตตามอำนาจหน้าที่ อบต.	ประชาชนในพื้นที่ ที่ได้รับความเดือดร้อนด้านสาธารณสุข	๒๐๐,๐๐๐	๒๐๐,๐๐๐	๒๐๐,๐๐๐	๒๐๐,๐๐๐	๒๐๐,๐๐๐	ร้อยละ ๑๐๐ ผู้ได้รับการช่วยเหลือ มีความพึงพอใจ	สามารถช่วยเหลือประชาชนที่เดือดร้อน มีคุณภาพชีวิตที่ดีขึ้น	กองสาธารณสุข
รวม	๑๒ โครงการ	-	-	๑,๓๐๐,๐๐๐	๑,๓๐๐,๐๐๐	๑,๓๐๐,๐๐๐	๑,๓๐๐,๐๐๐	๑,๓๐๐,๐๐๐	-	-	-

ก. ยุทธศาสตร์ชาติ ๒๐ ปี ยุทธศาสตร์ที่ ๑ ด้านความมั่นคง/ยุทธศาสตร์ที่ ๓ ด้านการพัฒนาและเสริมสร้างศักยภาพทรัพยากรมนุษย์/ยุทธศาสตร์ที่ ๔ ด้านการสร้างโอกาสและความเสมอภาคทางสังคม

แบบ ผ. ๐๒

ข. แผนพัฒนาเศรษฐกิจและสังคมแห่งชาติ ฉบับที่ ๑๓ หมายความว่า ๓ มีความยากจนข้ามรุ่นลดลง และมีความคุ้มครองทางสังคมเพียงพอ/หมายความว่า ๑๒ มีกำลังคนสมรรถนะสูง มุ่งเรียนรู้อย่างต่อเนื่อง

ค. Sustainable Development Goals : SDGs หมายความว่า เป้าหมายที่ ๒ ยุติความหิว และเป้าหมายที่ ๓ สุขภาพดีและความเป็นอยู่ที่ดี/เป้าหมายที่ ๔ สร้างหลักประกันว่าทุกคนมีการศึกษาที่มีคุณภาพและเข้าถึงได้/เป้าหมายที่ ๑๐ ลดความไม่เสมอภาคภายในประเทศและระหว่างประเทศ/เป้าหมายที่ ๑๑ ทำให้เมืองและที่ตั้งถิ่นฐานของมนุษย์มีความครอบคลุม ปลอดภัย มีภูมิทัศน์ทางและยั่งยืน

ง. ยุทธศาสตร์จังหวัดที่ ๓ เสริมสร้างและพัฒนาคมนาคม เมือง และการยกระดับการบริหารจัดการภาครัฐ เพื่อสังคมคุณภาพสูง

จ. ยุทธศาสตร์การพัฒนาของ อบท. ในเขตจังหวัดที่ ๒ ด้านการพัฒนาคุณภาพชีวิต

๔. ยุทธศาสตร์การพัฒนาด้านการศึกษา ศาสนาและวัฒนธรรม

๔.๑ กลยุทธ์ ส่งเสริมสนับสนุนการศึกษาทั้งใน และนอกระบบโรงเรียน ทั้งระดับก่อนวัยเรียน ประถม มัธยม และระดับปริญญาตรี ภาคประชาชน โดยประสานการสนับสนุนงบประมาณ และพัฒนาศูนย์การเรียนรู้ชุมชน ศูนย์พัฒนาเด็กเล็ก

(๑) แผนงานการศึกษา

ที่	โครงการ/กิจกรรม	วัตถุประสงค์	เป้าหมาย (ผลผลิตของโครงการ)	งบประมาณ						ผลลัพธ์ที่คาดว่าจะได้รับ	หน่วยงานรับผิดชอบหลัก
				๒๕๖๖ (บาท)	๒๕๖๗ (บาท)	๒๕๖๘ (บาท)	๒๕๖๙ (บาท)	๒๕๗๐ (บาท)	รวม		
๑	โครงการส่งเสริมสนับสนุนอบต.พัฒนาการเรียนการสอนนักเรียนนักศึกษาที่เรียนดีแต่ขาดทุน ผู้ด้อยโอกาส ผู้ติดเชื้อ HIV (แผนฯ หน้า ๕๑ ที่ ๑)	เพื่อส่งเสริมสนับสนุนทางการศึกษาแก่นักเรียน นักศึกษา ผู้ด้อยโอกาส ที่เรียนดีแต่ขาดทุน ให้ได้ศึกษาต่อในระดับที่สูงขึ้น	นักเรียน นักศึกษา ผู้ด้อยโอกาส ปีละ ๒ ราย	๓๐,๐๐๐	๓๐,๐๐๐	๓๐,๐๐๐	๓๐,๐๐๐	๓๐,๐๐๐	๓๐,๐๐๐	ร้อยละ ๑๐๐ ของเด็กนักเรียน นักศึกษา ผู้ด้อยโอกาสพึงพอใจ	กองการศึกษา
๒	โครงการอบรมผู้ประกอบการจัดการศึกษาและเสียบุตร (แผนฯ หน้า ๕๑ ที่ ๑)	เพื่อให้ผู้ประกอบการได้เข้าใจถึงพฤติกรรมของเด็กในแต่ละวัยซึ่งจะส่งผลต่อการเลี้ยงดูและการศึกษา	ผู้ประกอบการเด็กนักเรียน จัดปีละ ๑ ครั้ง	๒๐,๐๐๐	๒๐,๐๐๐	๒๐,๐๐๐	๒๐,๐๐๐	๒๐,๐๐๐	๒๐,๐๐๐	ผู้ประกอบการได้เข้าใจถึงพฤติกรรมของเด็กในแต่ละช่วงวัยต่างๆ	กองการศึกษา
๓	โครงการจัดงานวันไหว้ครู ศูนย์พัฒนาเด็กเล็ก อบต.เมืองคง (แผนฯ หน้า ๕๒ ที่ ๕)	เพื่อส่งเสริมปลูกฝังให้เด็กแสดงออกถึงความเคารพ ความนับถือต่อคุณครู	ครู และเด็กนักเรียน จัด ๑ ครั้ง/ปี	๑๐,๐๐๐	๑๐,๐๐๐	๑๐,๐๐๐	๑๐,๐๐๐	๑๐,๐๐๐	๑๐,๐๐๐	เด็กมีความเคารพ นับถือคุณต่อคุณครู และเห็นความสำคัญพิธีไหว้ครู	กองการศึกษา

๔. ยุทธศาสตร์การพัฒนาด้านการศึกษา ศาสนาและวัฒนธรรม

แบบ ผ. ๐๒

๔.๑ กลยุทธ์ ส่งเสริมสนับสนุนการศึกษาทั้งใน และนอกระบบโรงเรียน ทั้งระดับก่อนวัยเรียน ประถม มัธยม และระดับปริญญาตรี ภาคประชาชน โดยประสานการสนับสนุนงบประมาณ และพัฒนาคุณภาพการเรียนรู้ชุมชน ศูนย์พัฒนาเด็กเล็ก (๑) แผนงานการศึกษา

ที่	โครงการ/กิจกรรม	วัตถุประสงค์	เป้าหมาย (ผลผลิตของโครงการ)	งบประมาณ					ตัวชี้วัด (KPI)	ผลลัพธ์ที่คาดว่าจะได้รับ	หน่วยงาน รับผิดชอบ
				๒๕๖๖ (บาท)	๒๕๖๗ (บาท)	๒๕๖๘ (บาท)	๒๕๖๙ (บาท)	๒๕๗๐ (บาท)			
๔	โครงการจัดงานวันเด็ก (แผนฯ หน้า ๔๒ ที่ ๔)	เพื่อเสริมสร้างเรียนรู้ของเด็ก เพิ่มทักษะในการเข้าร่วม กิจกรรมต่างๆ	เด็กในพื้นที่จัดงาน ๑ ครั้ง/ปี	๑๕๐,๐๐๐	๑๕๐,๐๐๐	๑๕๐,๐๐๐	๑๕๐,๐๐๐	๑๕๐,๐๐๐	ร้อยละ ๖๐ เด็กที่เข้าร่วมงาน มีความพึงพอใจ	เด็กมีพัฒนาที่ดี และสามารถเข้า กับเด็กคนอื่นได้	กองการศึกษา
๕	โครงการสนับสนุนค่าใช้จ่ายในการ บริหารสถานศึกษา (แผนฯ หน้า ๔๖ ที่ ๔)	เพื่อสนับสนุนค่าใช้จ่าย ดำเนินการโครงการในการ พัฒนาครู เด็กนักเรียน ในด้าน ต่างๆ	เด็กนักเรียนทุกคน	๖๐๐,๐๐๐	๖๐๐,๐๐๐	๖๐๐,๐๐๐	๖๐๐,๐๐๐	๖๐๐,๐๐๐	ร้อยละ ๑๐๐ ของนักเรียนครู มีความพึงพอใจ	นักเรียน ครูได้รับ การพัฒนาเพิ่ม ประสิทธิภาพการ เรียนการสอนมากขึ้น	กองการศึกษา
๖	โครงการอาหารกลางวัน ศูนย์พัฒนาเด็กเล็ก อบต.เมืองคง (แผนฯ หน้า ๔๖ ที่ ๔)	เพื่อให้เด็กนักเรียนได้รับ ประทานอาหารและอาหารเสริม ครบทุก ๕ หมู่ / มีสุขภาพ ที่แข็งแรง	เด็กนักเรียนทุกคน ของ ทพด.	๔๕๐,๐๐๐	๔๕๐,๐๐๐	๔๕๐,๐๐๐	๔๕๐,๐๐๐	๔๕๐,๐๐๐	ร้อยละ ๑๐๐ อาหารตามหลัก โภชนาการ	นักเรียนได้รับอาหาร ที่มีมาตรฐานครบถ้วน และมีสุขภาพร่าง กายที่แข็งแรง	กองการศึกษา
๗	โครงการอาหารเสริม (นม) ศูนย์พัฒนาเด็กเล็ก อบต.เมืองคง (แผนฯ หน้า ๔๖ ที่ ๑๐)	เพื่อให้เด็กนักเรียนได้รับอาหาร เสริม(นม)ตามมาตรฐาน ที่แข็งแรง	เด็กนักเรียนทุกคน ของ ทพด.	๒๐๐,๐๐๐	๒๐๐,๐๐๐	๒๐๐,๐๐๐	๒๐๐,๐๐๐	๒๐๐,๐๐๐	ร้อยละ ๑๐๐ อาหารเสริม ได้มาตรฐาน	นักเรียนได้รับนม ที่มีมาตรฐานครบถ้วน และมีสุขภาพร่าง กายที่แข็งแรง	กองการศึกษา
๘	โครงการอุดหนุนอาหารกลางวัน โรงเรียนสังกัด สพฐ. ในเขตพื้นที่ รับผิดชอบ (แผนฯ หน้า ๔๖ ที่ ๑๐)	เพื่อให้เด็กนักเรียนได้รับ ประทานอาหารและอาหารเสริม ครบทุก ๕ หมู่ / มีสุขภาพ ที่แข็งแรง	เด็กนักเรียนโรงเรียน สังกัด สพฐ. ในพื้นที่ ระดับอนุบาล-ป.๖ ทุกคน	๔,๕๐๐,๐๐๐	๔,๕๐๐,๐๐๐	๔,๕๐๐,๐๐๐	๔,๕๐๐,๐๐๐	๔,๕๐๐,๐๐๐	ร้อยละ ๑๐๐ ของนักเรียน ได้อาหารมีคุณค่า ในสังกัด สพฐ. เขตพื้นที่	นักเรียนได้รับสาร อาหารครบถ้วน และมีสุขภาพร่าง กายที่แข็งแรง	กองการศึกษา
๙	โครงการอาหารเสริม (นม) โรงเรียนสังกัด สพฐ. ในเขตพื้นที่ รับผิดชอบ (แผนฯ หน้า ๔๓ ที่ ๑๐)	เพื่อให้เด็กนักเรียนโรงเรียน สังกัด สพฐ. ในเขตพื้นที่ อาหารเสริม(นม)ตามมาตรฐาน ที่แข็งแรง	เด็กนักเรียนโรงเรียน สังกัด สพฐ. ในพื้นที่ ระดับอนุบาล-ป.๖ ทุกคน	๒,๓๐๐,๐๐๐	๒,๓๐๐,๐๐๐	๒,๓๐๐,๐๐๐	๒,๓๐๐,๐๐๐	๒,๓๐๐,๐๐๐	ร้อยละ ๑๐๐ อาหารเสริม ได้มาตรฐาน	นักเรียนได้รับนม ที่มีมาตรฐานครบถ้วน และมีสุขภาพร่าง กายที่แข็งแรง	กองการศึกษา

๔. ยุทธศาสตร์การพัฒนาด้านการศึกษา ศาสนาและวัฒนธรรม

๔.๑ กลยุทธ์ ส่งเสริมสนับสนุนการศึกษาทั้งใน และนอกระบบโรงเรียน ทั้งระดับก่อนวัยเรียน ประถม มัธยม และระดับปริญญาตรี ภาคประชาชน โดยประสานการสนับสนุนงบประมาณ และพัฒนาศูนย์การเรียนรู้ชุมชน ศูนย์พัฒนาเด็กเล็ก

(๑) แผนงานการศึกษา

ที่	โครงการ/กิจกรรม	วัตถุประสงค์	เป้าหมาย (ผลผลิตของโครงการ)	งบประมาณ				ตัวชี้วัด (KPI)	ผลลัพธ์ที่คาดว่าจะได้รับ	หน่วยงาน รับผิดชอบ
				๒๕๖๖ (บาท)	๒๕๖๗ (บาท)	๒๕๖๘ (บาท)	๒๕๖๙ (บาท)			
๑๐	ค่าจ้างเหมาบริการรับ-ส่งนักเรียนศูนย์พัฒนาเด็กเล็ก อบต.เมืองคง (แผนฯ หน้า ๔๓ ที่ ๑๔)	เพื่อให้มีรถรับส่งนักเรียนอำนวยความสะดวกและลดความแออัดนักเรียนในพื้นที่และเกิดความปลอดภัยจากการเดินทางบ้านกับศูนย์พัฒนาเด็กเล็ก อบต.เมืองคง	เด็กนักเรียน ศพด.	๒๐๐,๐๐๐	๒๐๐,๐๐๐	๒๐๐,๐๐๐	๒๐๐,๐๐๐	ร้อยละ ๙๐ ของนักเรียนมีความสะดวกปลอดภัยในการเดินทาง	กองการศึกษา	
๑๑	โครงการสนับสนุนกิจกรรมของสงฆ์และเยาวชน (แผนฯ หน้า ๔๓ ที่ ๑๕)	เพื่อเป็นการสนับสนุนกิจกรรมของเด็กและเยาวชนตำบลเมืองคง	สภาเด็กและเยาวชน ตำบลเมืองคง มีกิจกรรมตลอดทั้งปี	๕๐,๐๐๐	๕๐,๐๐๐	๕๐,๐๐๐	๕๐,๐๐๐	ร้อยละ ๘๐ ของเด็กเยาวชนที่ได้รับกิจกรรมมีความพึงพอใจ	กองการศึกษา	
๑๒	โครงการพื้นที่สร้างสรรค์และเรียนรู้สำหรับเด็กและเยาวชนตำบลเมืองคง (แผนฯ หน้า ๔๓ ที่ ๑๖)	เพื่อให้เด็กและเยาวชนมีแหล่งทำกิจกรรมและเรียนรู้ที่	พื้นที่ในเขตพื้นที่	๑๐,๐๐๐	๑๐,๐๐๐	๑๐,๐๐๐	๑๐,๐๐๐	ร้อยละ ๙๐ มีพื้นที่สร้างสรรค์เรียนรู้สำหรับเด็กเยาวชนตำบล	กองการศึกษา	
๑๓	โครงการจัดเก็บฐานข้อมูล เด็ก เยาวชน และครอบครัว (แผนฯ หน้า ๔๔ ที่ ๑๗)	เพื่อเป็นการรวบรวมข้อมูลเด็ก เยาวชนและครอบครัว ในพื้นที่	เด็กและเยาวชนพื้นที่	๑๐,๐๐๐	๑๐,๐๐๐	๑๐,๐๐๐	๑๐,๐๐๐	ร้อยละ ๑๐๐ ที่มูลเด็กเยาวชนในเขตพื้นที่	กองการศึกษา	
๑๔	โครงการส่งเสริมกิจกรรมเด็กและเยาวชน (แผนฯ หน้า ๔๔ ที่ ๑๘)	เพื่อให้เด็กและเยาวชนได้ตระหนักถึงบทบาทหน้าที่ของตนที่มีต่อ	เด็กและเยาวชน จัดกิจกรรม / ดำเนินงาน จำนวน ๑ ครั้ง/ปี	๑๕๐,๐๐๐	๑๕๐,๐๐๐	๑๕๐,๐๐๐	๑๕๐,๐๐๐	ร้อยละ ๖๐ เด็กและเยาวชนในเขตพื้นที่	กองการศึกษา	
รวม	๑๔ โครงการ	-	-	๔,๖๕๐,๐๐๐	๔,๖๕๐,๐๐๐	๔,๖๕๐,๐๐๐	๔,๖๕๐,๐๐๐	-	-	

๔. ยุทธศาสตร์การพัฒนาด้านการศึกษา ศาสนาและวัฒนธรรม

๔.๒ กลยุทธ์ ส่งเสริมสนับสนุนการพัฒนาบุคลากรให้ได้มาตรฐาน

(๑) แผนงานการศึกษา

แบบ ผ. ๐๒

ที่	โครงการ/กิจกรรม	วัตถุประสงค์	เป้าหมาย (ผลผลิตของโครงการ)	งบประมาณ					ตัวชี้วัด (KPI)	ผลลัพธ์ที่คาดว่าจะได้รับ	หน่วยงาน รับผิดชอบ หลัก
				๒๕๖๖ (บาท)	๒๕๖๗ (บาท)	๒๕๖๘ (บาท)	๒๕๖๙ (บาท)	๒๕๗๐ (บาท)			
๑	โครงการพัฒนาครูและบุคลากรทางการศึกษาเพื่อผลสัมฤทธิ์ของผู้เรียน (แผนฯ หน้า ๔๓ ที่ ๖)	เพื่อเพิ่มศักยภาพให้กับบุคลากรทางการศึกษา	ครูและบุคลากรทางการศึกษา จัด ๑ ครั้ง/ปี	๒๐๐,๐๐๐	๒๐๐,๐๐๐	๒๐๐,๐๐๐	๒๐๐,๐๐๐	๒๐๐,๐๐๐	ร้อยละ ๑๐๐ ครู บุคลากรทางการศึกษาเข้าร่วม	บุคลากรมีความรู้และทักษะทางการศึกษา	กองการศึกษา
๒	โครงการจัดทำและพัฒนาหลักสูตรของศูนย์พัฒนาเด็กเล็ก อบต.เมืองคง (แผนฯ หน้า ๔๓ ที่ ๗)	เพื่อจัดทำและพัฒนาหลักสูตรที่เหมาะสมและเกิดผลสัมฤทธิ์ให้แก่ผู้เรียนสูงสุด	ครู/บุคลากรทางการศึกษา ทบทวนทุกปี	๓๐,๐๐๐	๓๐,๐๐๐	๓๐,๐๐๐	๓๐,๐๐๐	๓๐,๐๐๐	ร้อยละ ๑๐๐ หลักสูตรเสร็จ สมบูรณ์สู่การปฏิบัติ	ครูสามารถปรับใช้หลักสูตรการเรียนการสอนตามสถานการณ์ปัจจุบัน	กองการศึกษา
รวม	๒ โครงการ	-	-	๒๓๐,๐๐๐	๒๓๐,๐๐๐	๒๓๐,๐๐๐	๒๓๐,๐๐๐	๒๓๐,๐๐๐	-	-	-

๔. ยุทธศาสตร์การพัฒนาด้านการศึกษา ศาสนาและวัฒนธรรม

๔.๓ กลยุทธ์ หรือพันธกิจ ค่า วัฒนธรรมประเพณีของชุมชน ชกคัพันธุ์ วิถีชีวิต ภูมิปัญญาท้องถิ่น

(๑) แผนงานการศึกษา วัฒนธรรม และนันทนาการ

แบบ ผ. ๐๒

ที่	โครงการ/กิจกรรม	วัตถุประสงค์	เป้าหมาย (ผลผลิตของโครงการ)	งบประมาณ				ตัวชี้วัด (KPI)	ผลลัพธ์ที่คาดว่าจะได้รับ	หน่วยงาน รับผิดชอบ หลัก
				๒๕๖๖ (บาท)	๒๕๖๗ (บาท)	๒๕๖๘ (บาท)	๒๕๖๙ (บาท)			
๑	โครงการส่งเสริมกิจกรรมวันลอยกระทง (แผนฯ หน้า ๔๕ ที่ ๑)	เพื่อส่งเสริมรักษาประเพณีอันดีงามให้คู่กับประชาชนสืบต่อไป	ประชาชนทั้ง ๑๘ หมู่ จัดปีละ ๑ ครั้ง	๕๐,๐๐๐	๕๐,๐๐๐	๕๐,๐๐๐	๕๐,๐๐๐	ร้อยละ ๕๐ ของประชาชน ๑๘ หมู่บ้าน มีความพึงพอใจ ได้สิบพอดี	สามารถรักษา ประเพณีอันดีงาม ไว้ให้เยาวชนรุ่นหลัง ได้สิบพอดี	กองการศึกษา
๒	โครงการส่งเสริมกิจกรรมวันสงกรานต์ สืบสานประเพณีที่ดีท้องถิ่น (แผนฯ หน้า ๔๕ ที่ ๒)	เพื่อส่งเสริมรักษาประเพณีอันดีงามให้คู่กับประชาชนสืบต่อไป	ประชาชนทั้ง ๑๘ หมู่ จัดปีละ ๑ ครั้ง	๕๐,๐๐๐	๕๐,๐๐๐	๕๐,๐๐๐	๕๐,๐๐๐	ร้อยละ ๕๐ ของประชาชน ๑๘ หมู่บ้าน มีความพึงพอใจ ได้สิบพอดี	สามารถรักษา ประเพณีอันดีงาม ไว้ให้เยาวชนรุ่นหลัง ได้สิบพอดี	กองการศึกษา
๓	โครงการอบรมคุณธรรม จริยธรรม ภูมิปัญญา ท้องถิ่น (แผนฯ หน้า ๔๕ ที่ ๓)	๑. เพื่อให้ประชาชน บุคลากร ของ อบต. เข้าใจถึงวัฒนธรรม และภูมิปัญญาท้องถิ่น ๒. เพื่อนำหลักคุณธรรมมาใช้ ในชีวิตประจำวันได้	ประชาชนทั้ง ๑๘ หมู่ บุคลากรของ อบต. จัดอบรม ๑ ครั้ง/ปี	๕๐,๐๐๐	๕๐,๐๐๐	๕๐,๐๐๐	๕๐,๐๐๐	ร้อยละ ๕๐ ของ กลุ่มเป้าหมาย มีความพึงพอใจ	ประชาชน บุคลากร มีความรู้เข้าใจใน คุณธรรมภูมิปัญญา วัฒนธรรมท้องถิ่น มาใช้ชีวิตประจำวัน	กองการศึกษา
๔	โครงการส่งเสริมกิจกรรมวันเข้าพรรษา (แผนฯ หน้า ๔๕ ที่ ๔)	เพื่อรักษาขนบธรรมเนียม สืบทอดประเพณี บำรุงศาสนา ให้คู่กับประชาชนในพื้นที่ต่อไป	ประชาชนในพื้นที่ ปีละ ๑ ครั้ง	๒๐,๐๐๐	๒๐,๐๐๐	๒๐,๐๐๐	๒๐,๐๐๐	ร้อยละ ๕๐ ของ กลุ่มเป้าหมาย มีความพึงพอใจ	ประชาชนได้เข้าร่วม รักษาประเพณี บำรุง ศาสนา คู่กับชุมชน ยั่งยืนต่อไป	กองการศึกษา

๔. ยุทธศาสตร์การพัฒนาด้านการศึกษา ศาสนาและวัฒนธรรม

๔.๓ กลยุทธ์ รื้อฟื้นคุณค่า วัฒนธรรมประเพณีของชุมชนชาติพันธุ์ วิถีชีวิต ภูมิปัญญาท้องถิ่น

(๑) แผนงานการศึกษา วัฒนธรรม และนันทนาการ

แบบ ผ. ๐๒

ที่	โครงการ/กิจกรรม	วัตถุประสงค์	เป้าหมาย (ผลผลิตของโครงการ)	งบประมาณ					ผลลัพธ์ที่คาดว่าจะได้รับ	หน่วยงานรับผิดชอบ	
				๒๕๖๖ (บาท)	๒๕๖๗ (บาท)	๒๕๖๘ (บาท)	๒๕๖๙ (บาท)	๒๕๗๐ (บาท)			
๕	โครงการงานเพื่อสร้างรันทานทั่วสุรนารี และงานฉลองชัยชนะรันทานทั่วสุรนารี (แผนฯ แก้ไข ครั้งที่ ๑/๒๕๖๕ หน้า ๒ ที่ ๑)	เพื่อส่งเสริมวัฒนธรรม และให้ประชาชน/บุคลากร ได้ร่วมแสดงรำลึกถึงคุณงาม ความดีของทั่วสุรนารี	ประชาชนและ บุคลากรของ อบต. เขตอำเภอคง	๓๐,๐๐๐	๓๐,๐๐๐	๓๐,๐๐๐	๓๐,๐๐๐	๓๐,๐๐๐	ร้อยละ ๕๐ ผู้เข้าร่วม มีความพึงพอใจ	ประชาชนบุคลากร .ได้เข้าร่วมกิจกรรม รำลึกคุณงามความดี ของทั่วสุรนารี	กองการศึกษา หน่วยงาน ที่เกี่ยวข้อง
๖	โครงการส่งเสริมการอนุรักษ์การเล่น ดนตรีไทย	๑. เพื่ออนุรักษ์และเก็บรักษา ดนตรีไทยไม่ให้สูญหาย ๒. เพื่อสืบสานดนตรีไทย วัฒนธรรมประเพณีให้คงอยู่ บ้านเมืองสืบต่อไป ๓. เพื่อส่งเสริม สนับสนุนเยาวชนในหมู่บ้านชุมชนให้รู้จัก วัฒนธรรมประเพณีและการฝึก เรียนดนตรีไทย เพื่อให้เด็ก เยาวชนห่างไกลจากการจับกลุ่ม มั่วสุม และห่างไกลจากยาเสพติด	เด็กและเยาวชนใน ตำบลเมืองคง	๑๐๐,๐๐๐	๑๐๐,๐๐๐	๑๐๐,๐๐๐	๑๐๐,๐๐๐	๑๐๐,๐๐๐	ร้อยละ ๗๐ ของ ผู้เข้าร่วม โครงการมีความ พึงพอใจ	เด็กและเยาวชนมีความรู้เข้าใจและ สามารถเล่นดนตรี ไทย และรักษา อนุรักษ์การเล่นดนตรี กองการศึกษา	กองการศึกษา
รวม	๖ โครงการ (แผนฯ หน้า ๕๖ ที่ ๒)	-	-	๓๐๐,๐๐๐	๓๐๐,๐๐๐	๓๐๐,๐๐๐	๓๐๐,๐๐๐	๓๐๐,๐๐๐	-	-	-

๔. ยุทธศาสตร์การพัฒนาด้านการศึกษา ศาสนาและวัฒนธรรม

๔.๔ กลยุทธ์ ส่งเสริมบทบาทของสถาบัน บวร วัด โรงเรียน ในการพัฒนาชุมชน

(๑) แผนงานการศึกษา วัฒนธรรม และนันทนาการ

แบบ ผ. ๐๒

ที่	โครงการ/กิจกรรม	วัตถุประสงค์	เป้าหมาย (ผลผลิตของโครงการ)	งบประมาณ					ตัวชี้วัด (KPI)	ผลลัพธ์ที่คาดว่าจะได้รับ	หน่วยงาน รับผิดชอบ หลัก
				๒๕๖๖ (บาท)	๒๕๖๗ (บาท)	๒๕๖๘ (บาท)	๒๕๖๙ (บาท)	๒๕๗๐ (บาท)			
๑	โครงการจัดงานวันพ่อของ ศูนย์พัฒนาเด็กเล็ก อบต.เมืองคง (แผนฯ หน้า ๔๑ ถึง ๕๑)	เพื่อส่งเสริมปลูกฝังให้เด็ก ได้แสดงออกถึงความกตัญญู ต่อพ่อ/เห็นความสำคัญ วันพ่อแห่งชาติ	เด็กนักเรียน ผู้ปกครอง จิต ๑ ครั้ง/ปี	๑๐,๐๐๐	๑๐,๐๐๐	๑๐,๐๐๐	๑๐,๐๐๐	๑๐,๐๐๐	ร้อยละ๘๐ของ เด็กนักเรียนร่วม กิจกรรม มีความพึงพอใจ	เด็กมีความกตัญญู รู้คุณค่าต่อพ่อและ เห็นความสำคัญวัน พ่อแห่งชาติ	กองการศึกษาฯ
๒	โครงการจัดงานวันแม่ของ ศูนย์พัฒนาเด็กเล็ก อบต.เมืองคง (แผนฯ หน้า ๑๒ ถึง ๑๔)	เพื่อส่งเสริมปลูกฝังให้เด็ก ได้แสดงออกถึงความกตัญญู ต่อแม่/เห็นความสำคัญ วันแม่แห่งชาติ	เด็กนักเรียน ผู้ปกครอง จิต ๑ ครั้ง/ปี	๑๐,๐๐๐	๑๐,๐๐๐	๑๐,๐๐๐	๑๐,๐๐๐	๑๐,๐๐๐	ร้อยละ๘๐ของ เด็กนักเรียน . ศพด.ร่วมงาน มีความพึงพอใจ	เด็กมีความกตัญญู รู้คุณค่าต่อแม่และ เห็นความสำคัญวัน แม่แห่งชาติ	กองการศึกษาฯ
รวม	๒ โครงการ	-	-	๒๐,๐๐๐	๒๐,๐๐๐	๒๐,๐๐๐	๒๐,๐๐๐	๒๐,๐๐๐	-	-	-

๔. ยุทธศาสตร์การพัฒนาด้านการศึกษา ศาสนาและวัฒนธรรม

๔.๑ กลยุทธ์ ส่งเสริมสนับสนุนการศึกษาทั้งใน และนอกระบบโรงเรียน ทั้งระดับก่อนวัยเรียน ประถม มัธยม และระดับปริญญาตรี ภาคประชาชน โดยประสานการสนับสนุนงบประมาณ และพัฒนาความรู้

ประชุม ศูนย์พัฒนาเด็กเล็ก

(๒) แผนงานบุคลากร และการศึกษา

ที่	โครงการ	วัตถุประสงค์	เป้าหมาย (ผลผลิตของโครงการ)	งบประมาณ					ตัวชี้วัด (KPI)	ผลที่คาดว่าจะได้รับ	หน่วยงานที่รับผิดชอบ
				๒๕๖๖ (บาท)	๒๕๖๗ (บาท)	๒๕๖๘ (บาท)	๒๕๖๙ (บาท)	๒๕๗๐ (บาท)			
๑	โครงการปรับปรุงอาคารศูนย์พัฒนาเด็กเล็ก องค์การบริหารส่วนตำบลเมืองคง	เพื่อปรับปรุงอาคารให้มีสภาพที่ใช้งานได้ ให้เหมาะสมสำหรับเด็กเล็ก เรียนรู้ของเด็กเล็ก ศพต. อบต.เมืองคง	๑. ทาสีอาคาร ศพต.อบต.เมืองคง ทั้ง ๒ หลัง ภายนอก ภายใน และ รั้วคสล. พื้นที่รวมทั้งหมด ๙๐๐.๐๐ ตร.ม. ๒. ปูกระเบื้องมีพื้นที่ดำเนินการไม่น้อยกว่า ๙๒ ตร.ม. ตามแบบ อบต. เมืองคงกำหนด ๓. ประตุบานเลื่อน อยู่ใ้เย่ม พร้อมซ่อมแซมและลงราคา ๒ ชุด ๔. ทิปำด่างบานเลื่อนอลูมิเนียม พร้อมลงราคาใหม่ ๑๐ ชุด ๕. อื่นๆ	๓๐๐,๐๐๐	๓๐๐,๐๐๐	๓๐๐,๐๐๐	๓๐๐,๐๐๐	๓๐๐,๐๐๐	อาคารศูนย์พัฒนาเด็กเล็ก	มีอาคารที่ปรับปรุงพร้อมสำหรับบริการ เรียนรู้การ สอนของ ศพต.อบต. เมืองคง	กองการศึกษา กงซ่าง
๒	โครงการก่อสร้างซุ้มประตูทางเข้าศูนย์พัฒนาเด็ก องค์การบริหารส่วนตำบลเมืองคง	เพื่อป้องกันแสงแดดและฝน ให้เกิดความปลอดภัยกับเด็กเล็ก ในการเข้า-ออก ศพต. อบต.เมืองคง ในช่วงฤดูการต่างๆ	๑. ซุ้มประตูทางเข้า ๑ ซุ้ม ขนาด ๓x๑๕ เมตร ตามแบบ อบต.เมืองคงกำหนด ป้ายประชาสัมพันธ์โครงการ ๑ ป้าย	๒๐๐,๐๐๐	๒๐๐,๐๐๐	๒๐๐,๐๐๐	๒๐๐,๐๐๐	๒๐๐,๐๐๐	ซุ้มประตู ศพต.อบต. เมืองคง	มีซุ้มประตู ป้องกันแสงแดด และฝนสำหรับ ให้เด็กเล็กเข้า ออก ศพต.อบต. เมืองคง	กองการศึกษา กงซ่าง
๓	โครงการบูรณะหม้อต้มของศูนย์พัฒนาเด็กเล็กองค์การบริหารส่วนตำบลเมืองคง	เพื่อเพิ่มพื้นที่ในการจัดกิจกรรมของเด็กเพิ่มขึ้น	บูรณาเทียมบนสนาม ขนาด ๑๕x๑๕ เมตร ตามแบบ อบต.เมืองคงกำหนด ป้าย ประชาสัมพันธ์โครงการ ๑ ป้าย	๕๐๐,๐๐๐	๕๐๐,๐๐๐	๕๐๐,๐๐๐	๕๐๐,๐๐๐	๕๐๐,๐๐๐	สนามหม้อต้มของ ศพต. อบต.เมืองคง	มีพื้นที่ในการ จัด กิจกรรม ของเด็ก เพิ่มขึ้น	กองการศึกษา กงซ่าง

๔. ยุทธศาสตร์การพัฒนาด้านการศึกษา ศาสนาและวัฒนธรรม
 ๔.๑ กลยุทธ์ ส่งเสริมสนับสนุนการศึกษาทั้งใน และนอกโรงเรียน ทั้งระดับก่อนวัยเรียน ประถม มัธยม และระดับปริญญาตรี ภาคประชาชน โดยประสานการสนับสนุนงบประมาณ และพัฒนาศูนย์การเรียนรู้
 ชุมชน ศูนย์พัฒนาเด็กเล็ก
 (๒) แผนงานอุตสาหกรรม และการโยธา

ที่	โครงการ	วัตถุประสงค์	เป้าหมาย (ผลผลิตของโครงการ)	งบประมาณ					ตัวชี้วัด (KPI)	ผลที่คาดว่าจะ ได้รับ	หน่วยงานที่ รับผิดชอบ
				๒๕๖๖ (บาท)	๒๕๖๗ (บาท)	๒๕๖๘ (บาท)	๒๕๖๙ (บาท)	๒๕๗๐ (บาท)			
๔	โครงการต่อเติมหลังคา สนามเด็กเล่นของศูนย์ พัฒนาเด็กเล็กองค์การ บริหารส่วนตำบลเมือง คง <small>(แผน หน้า ๔๘ ที่ ๔)</small>	เพื่อป้องกันแดดและฝน ให้กับ ศูนย์พัฒนาเด็ก เล็กองค์การบริหารส่วน ตำบลเมืองคง	หลังคาสนามเด็กเล่น ขนาด ๑.๐๐x๒๒.๐๐ เมตร ตาม แบบ อบต.เมืองคงกักหนาด	๒๐๐,๐๐๐	๒๐๐,๐๐๐	๒๐๐,๐๐๐	๒๐๐,๐๐๐	๒๐๐,๐๐๐	มีหลังคา ป้องกันแดด และฝนให้กับ ศูนย์พัฒนา เด็กเล็ก องค์การ บริหารส่วน ตำบลเมืองคง	กองการศึกษา กองช่าง	
๕	โครงการปรับปรุง หลังคาอาคารเรียนของ ศูนย์พัฒนาเด็กเล็ก องค์การบริหารส่วน ตำบลเมืองคง <small>(แผน หน้า ๔๘ ที่ ๕)</small>	เพื่อเพิ่มหลังคาป้องกัน แดดและฝนที่มีมาตรฐาน ศูนย์พัฒนาเด็กเล็ก องค์การบริหารส่วน ตำบลเมืองคง	๑.ปรับปรุงหลังคาอาคารเรียน ขนาด ๑๑๕ เมตร ตามแบบ อบต.เมืองคงกักหนาด ป้าย ประชาสัมพันธ์วีรกรรมกร ๑ ป้าย ๒.ปรับเปลี่ยนหลังกระเบื้อง เป็นแบบโปร่งแสง จำนวน ๑๐ แผ่น ขนาด ๑.๒๐ x ๐.๕๐ เมตร ตามแบบ อบต.เมืองคง กักหนาด	๒๐๐,๐๐๐	๒๐๐,๐๐๐	๒๐๐,๐๐๐	๒๐๐,๐๐๐	๒๐๐,๐๐๐	มีหลังคา ป้องกันแดด และฝนที่ได้ มาตรฐาน ศูนย์พัฒนา เด็กเล็ก องค์การ บริหารส่วน ตำบลเมืองคง	กองการศึกษา กองช่าง	
๖	โครงการก่อสร้างอ่าง ล้างหน้าแปลงพืชของ ศูนย์พัฒนาเด็กเล็ก องค์การบริหารส่วน ตำบลเมืองคง <small>(แผน หน้า ๔๘ ที่ ๖)</small>	เพื่อเพิ่มพื้นที่ใช้สอย ให้แก่เด็กนักเรียน	อ่างล้างหน้าแปลงพื้น ขนาด กว้าง ๐.๓๐ เมตร ยาว ๑๒.๓๐ เมตร สูง ๐.๓๕ เมตร ตามแบบ อบต.เมืองคง กักหนาด	๑๐๐,๐๐๐	๑๐๐,๐๐๐	๑๐๐,๐๐๐	๑๐๐,๐๐๐	๑๐๐,๐๐๐	มีพื้นที่ใช้สอย ให้แก่เด็ก	กองการศึกษา กองช่าง	

๔. ยุทธศาสตร์การพัฒนาด้านการศึกษา ศาสนาและวัฒนธรรม

๔.๑ กลยุทธ์ ส่งเสริมสนับสนุนการศึกษาทั้งใน และนอกระบบโรงเรียน ทั้งระดับก่อนวัยเรียน ประถม มัธยม และระดับปริญญาตรี ภาคประชาชน โดยประสานการสนับสนุนงบประมาณ และพัฒนาศูนย์การเรียนรู้ชุมชน ศูนย์พัฒนาเด็กเล็ก (๒) แผนงานงานอุตสาหกรรม และการโยธา

ที่	โครงการ	วัตถุประสงค์	เป้าหมาย (ผลผลิตของโครงการ)	งบประมาณ					ตัวชี้วัด (KPI)	ผลที่คาดว่าจะได้รับ	หน่วยงานที่รับผิดชอบ
				๒๕๖๖ (บาท)	๒๕๖๗ (บาท)	๒๕๖๘ (บาท)	๒๕๖๙ (บาท)	๒๕๗๐ (บาท)			
๗	โครงการก่อสร้างรั้วพร้อมประตูของศูนย์พัฒนาเด็กเล็กองค์การบริหารส่วนตำบลเมืองคง	๑. เพื่อกันพื้นที่บริเวณศูนย์พัฒนาเด็กเล็ก ให้เป็นสัดส่วน มีความแข็งแรง คงทนได้มาตรฐาน ๒. เพื่อความปลอดภัยในชีวิตและทรัพย์สินของส่วนราชการและเด็กเล็กศูนย์พัฒนาองค์การบริหารส่วนตำบลเมืองคง	๑. รั้วสูง ๑.๕๐ - ๒.๕๐ เมตร ยาว ๑๓๐.๐๐ เมตร ๒. ประตู ๒ บาน ตามแบบอบต.เมืองคง กำหนด พร้อมป้ายประชาสัมพันธ์โครงการ ๑ ป้าย	๔๐๐,๐๐๐	๔๐๐,๐๐๐	๔๐๐,๐๐๐	๔๐๐,๐๐๐	๔๐๐,๐๐๐	ร้อยละ ๑๐๐ เด็กเล็ก ศพด. อบต.เมืองคง	๑. มีรั้วกันเป็นสัดส่วนของบริเวณศพด.องค์การบริหารส่วนตำบลเมืองคง ๒. ศพด.องค์การบริหารส่วนตำบลเมืองคงมีความปลอดภัยในชีวิตและทรัพย์สิน	กองการศึกษา กองช่าง
๘	โครงการก่อสร้างป้ายชื่อศูนย์พัฒนาเด็กเล็กองค์การบริหารส่วนตำบลเมืองคง	เพื่อให้ศูนย์พัฒนาเด็กเล็กองค์การบริหารส่วนตำบลเมืองคงมีป้ายบ่งบอกชื่อ สถานที่ชัดเจน มีความแข็งแรง คงทน ได้มาตรฐาน	ป้ายขนาด ๕x๒.๕ เมตร จำนวน ๑ ป้าย ตามแบบ อบต.เมืองคง กำหนด	๑๐๐,๐๐๐	๑๐๐,๐๐๐	๑๐๐,๐๐๐	๑๐๐,๐๐๐	จำนวน ๑ ป้าย	ศูนย์พัฒนาเด็กเล็กองค์การบริหารส่วนตำบลเมืองคง มีป้ายบ่งบอกชื่อสถานที่ชัดเจน มีความแข็งแรง คงทน ได้มาตรฐาน	กองการศึกษา กองช่าง	
๙	โครงการก่อสร้างหลังคาทางเดินศูนย์พัฒนาเด็กเล็กองค์การบริหารส่วนตำบลเมืองคง	๑. เพื่อให้เด็กปฐมวัยในพื้นที่ตำบลเมืองคงมีหลังคากันแดดกันฝน สำหรับทางเดิน ๒. มีความสะอาด ปลอดภัยในชีวิตและทรัพย์สินของเด็กเล็กในศพด.อบต.เมืองคง	ตามแบบ อบต.เมืองคง กำหนด พร้อมป้ายประชาสัมพันธ์โครงการ ๑ ป้าย	๓๐๐,๐๐๐	๓๐๐,๐๐๐	๓๐๐,๐๐๐	๓๐๐,๐๐๐	ร้อยละ ๙๐ การใช้บริการโยชน์	๑. เด็กปฐมวัยในพื้นที่ตำบลเมืองคง มีหลังคากันแดดกันฝนสำหรับทางเดิน ๒. มีความสะอาด ปลอดภัยในชีวิตและทรัพย์สิน	กองการศึกษา กองช่าง	

๔. ยุทธศาสตร์การพัฒนาด้านการศึกษา ศาสนาและวัฒนธรรม
 ๔.๑. กลยุทธ์ ส่งเสริมสนับสนุนการศึกษาทั้งใน และนอกโรงเรียน ทั้งระดับก่อนวัยเรียน ประถม มัธยม และระดับปริญญาตรี ภาคประชาชน โดยประสานการสนับสนุนงบประมาณ และพัฒนาบุคลากรเรียนรู้
 ชุมชน ศูนย์พัฒนาเด็กเล็ก

(๒) แผนงานอุตสาหกรรม และการโยธา

ที่	โครงการ	วัตถุประสงค์	เป้าหมาย (ผลผลิตของโครงการ)	งบประมาณ					ตัวชี้วัด (KPI)	ผลที่คาดว่าจะได้รับ	หน่วยงานที่รับผิดชอบ
				๒๕๖๖ (บาท)	๒๕๖๗ (บาท)	๒๕๖๘ (บาท)	๒๕๖๙ (บาท)	๒๕๗๐ (บาท)			
๑๐	โครงการก่อสร้างหลังคา สนามปลูกปัญญาของศูนย์ พัฒนาเด็กเล็กองค์การ บริหารส่วนตำบลเมืองคง <small>(งบฯ พ.บ. ๕๐๖๖๑)</small>	เพื่อให้เด็กปฐมวัยใน พื้นที่ตำบลเมืองคงมี หลังคาที่มั่นคงกันฝน และแดดกันฝน	ขนาดกว้าง ๘.๐๐ เมตร ยาว ๑.๕๐๐ เมตร ตามแบบ อบต.เมืองคงกำหนด พร้อม ป้ายประชาสัมพันธ์โครงการ ๑ ป้าย	๒๐๐,๐๐๐	๒๐๐,๐๐๐	๒๐๐,๐๐๐	๒๐๐,๐๐๐	๒๐๐,๐๐๐	ร้อยละ ๙๐ การใช้ ประโยชน์ ประโชยชน์ แตกต่างกัน	เด็กปฐมวัยใน พื้นที่ตำบลเมือง คงมีหลังคาที่ แดดกันฝน	กองการศึกษา กองช่าง
๑๑	โครงการก่อสร้างราง ระบายน้ำ คลส. ของศูนย์ พัฒนาเด็กเล็กองค์การ บริหารส่วนตำบลเมืองคง <small>(งบฯ พ.บ. ๕๐๖๖๑)</small>	เพื่อระบายน้ำและ ป้องกันน้ำท่วมซึ่ง	ขนาดกว้าง ๐.๓๐ เมตร ลึก ๐.๕๐ เมตร ยาว ๗๐.๐๐ เมตร หนา ๐.๑๐ เมตร ตาม แบบ อบต.เมืองคงกำหนด พร้อมป้ายประชาสัมพันธ์ โครงการ ๑ ป้าย	๒๐๐,๐๐๐	๒๐๐,๐๐๐	๒๐๐,๐๐๐	๒๐๐,๐๐๐	๒๐๐,๐๐๐	รงระบายน้ำ ยาว ๗๐ เมตร	การระบายน้ำ และป้องกันน้ำ ท่วมซึ่งพื้นที่	กองการศึกษา กองช่าง
รวม	๑๑ โครงการ	-	-	๒,๗๑๐,๐๐๐	๒,๗๑๐,๐๐๐	๒,๗๑๐,๐๐๐	๒,๗๑๐,๐๐๐	๒,๗๑๐,๐๐๐	-	-	-

- ก. ยุทธศาสตร์ชาติ ๒๐ ปี ยุทธศาสตร์ที่ ๑ ด้านความมั่นคง/ ยุทธศาสตร์ที่ ๓ ด้านการพัฒนาและเสริมสร้างศักยภาพทรัพยากรมนุษย์ /ยุทธศาสตร์ที่ ๔ ด้านการสร้างโอกาสและความเสมอภาคทางสังคม
- ข. แผนพัฒนาเศรษฐกิจและสังคมแห่งชาติ ฉบับที่ ๑๓ หมายความว่า ๑๓ มีความยากจนข้ามรุ่นลดลง และมีความคุ้มครองทางสังคมเพียงพอ/เหตุผลที่ ๑๒ มีกำลังคนสมรรถนะสูง /มุ่งเรียนรู้อย่างต่อเนื่อง
- ค. Sustainable Development Goals : SDGs หมายความว่า ๒ ยุติความหิวโหย บรรลุเป้าความมั่นคงทางอาหารและโภชนาการที่ดีขึ้น และส่งเสริมเกษตรกรรมยั่งยืน/เป้าหมายที่ ๓สร้างหลักประกันว่าคนมีชีวิตที่มีสุขภาพดีและส่งเสริมความเป็นอยู่ที่ดีสำหรับทุกคนในทุกวัย/เป้าหมายที่ ๘ ส่งเสริมการเติบโตทางเศรษฐกิจที่ต่อเนื่อง ครอบคลุมและยั่งยืน การจ้างงานเต็มที่ ผลิตภาพ และการมีงานที่เหมาะสมสำหรับทุกคน/เป้าหมายที่ ๙สร้างโครงสร้างพื้นฐานที่มีความทนทาน ส่งเสริมการพัฒนาอุตสาหกรรมที่ครอบคลุมและยั่งยืนและนวัตกรรม/เป้าหมายที่ ๑๐ลดความไม่เสมอภาคภายในประเทศและระหว่างประเทศ/เป้าหมายที่ ๑๑ทำให้เมืองและอาคารตั้งถิ่นฐานของมนุษย์มีความครอบคลุม ปลอดภัย มีภูมิคุ้มกันและยั่งยืน
- ง. ยุทธศาสตร์จังหวัดที่ ๓ เสริมสร้างและพัฒนาคน ชุมชน เมือง และการยกระดับการบริหารจัดการภาครัฐ เพื่อสังคมคุณภาพสูง
- จ. ยุทธศาสตร์การพัฒนาของ อบท.ในเขตจังหวัดที่ ๒ ด้านการพัฒนาคุณภาพชีวิต
๔. ยุทธศาสตร์การพัฒนาคุณภาพชีวิตและสวัสดิการสังคม
- ๕.๒ กลยุทธ์ การสังคมสงเคราะห์และพัฒนากฎหมายชีวิตเด็ก สตรี คนชรา ผู้ด้อยโอกาส และผู้ติดเชื้อ HIV

(๑) แผนงานสังคมสงเคราะห์

ที่	โครงการ/กิจกรรม	วัตถุประสงค์	เป้าหมาย (ผลผลิตของโครงการ)	งบประมาณ					ตัวชี้วัด (KPI)	ผลลัพธ์ที่คาดว่าจะได้รับ	หน่วยงาน รับผิดชอบ หลัก
				๒๕๖๖ (บาท)	๒๕๖๗ (บาท)	๒๕๖๘ (บาท)	๒๕๖๙ (บาท)	๒๕๗๐ (บาท)			
๑	โครงการจัดการที่อยู่อาศัยให้แก่ผู้สูงอายุ ผู้พิการ ผู้ด้อยโอกาส (แนบ หน้า ๔๓ ถึง ๕)	๑. เพื่อพัฒนากฎหมายชีวิตผู้สูงอายุ ผู้พิการ และผู้ด้อยโอกาส ๒. เพื่อแก้ไขปัญหาความเดือดร้อนเบื้องต้นตามกลุ่มเป้าหมาย ๓. เพื่อสงเคราะห์ผู้ด้อยโอกาส ผู้สูงอายุ ผู้พิการใหม่ที่อยู่อาศัยที่ปลอดภัยในชีวิต	ผู้ด้อยโอกาสในพื้นที่อย่างน้อยปีละ ๑ ครั้ง	๒๕๖,๐๐๐ (บาท)	๒๕๖,๐๐๐ (บาท)	๒๕๖,๐๐๐ (บาท)	๒๕๖,๐๐๐ (บาท)	๒๕๖,๐๐๐ (บาท)	ร้อยละ ๙๐ ประชาชนที่ได้รับบริการที่พึงพอใจ ความสงเคราะห์ที่มีความพึงพอใจ ใหม่ที่อยู่อาศัยที่มั่นคงและปลอดภัยในชีวิต และปลอดภัยในชีวิต	สำนักงานปลัด	
๒	โครงการแก้ไขปัญหาด้านอายุการกรมโรคเอดส์ การละเมิดสิทธิเด็กและสตรี การขยายธุรกิจบริการทางเพศ (แนบ หน้า ๕๔ ถึง ๖)	๑. เพื่อแก้ปัญหาเด็กและสตรีไร้คุณภาพชีวิตที่ดีขึ้น ๒. เพื่อให้ความรู้กับเด็กและสตรีในเรื่องต่างๆ	อย่างน้อยปีละ ๑ ครั้ง ตามโครงการ อบต.	๒๐,๐๐๐	๒๐,๐๐๐	๒๐,๐๐๐	๒๐,๐๐๐	๒๐,๐๐๐	ร้อยละ ๙๐ ของเด็กและสตรีมีความพึงพอใจ	สำนักงานปลัด	

๕. ยุทธศาสตร์การพัฒนาด้านคุณภาพชีวิตและสวัสดิการสังคม

๕.๒ กลยุทธ์ การส่งเสริมและพัฒนากฎหมายชีวิตเด็ก สตรี คนชรา ผู้ด้อยโอกาส และผู้ติดเชื้อ HIV

(๑) แผนงานสังคมสงเคราะห์

ที่	โครงการ/กิจกรรม	วัตถุประสงค์	เป้าหมาย (ผลผลิตของโครงการ)	งบประมาณ					ผลลัพธ์ที่คาดว่าจะได้รับ	หน่วยงานรับผิดชอบหลัก	
				๒๕๖๖ (บาท)	๒๕๖๗ (บาท)	๒๕๖๘ (บาท)	๒๕๖๙ (บาท)	๒๕๗๐ (บาท)			
๓	โครงการช่วยเหลือประชาชน ด้านการส่งเสริมและพัฒนากฎหมายชีวิต	เพื่อให้ความช่วยเหลือประชาชนที่ ได้รับความเดือดร้อนหรือ ไม่สามารถช่วยเหลือตนเองได้ ไม่การดำรงชีวิต ตามอำนาจหน้าที่ ของ อบต.	ประชาชนในพื้นที่ ที่ได้รับความเดือดร้อน ด้านพัฒนากฎหมายชีวิต	๒๐๐,๐๐๐	๒๐๐,๐๐๐	๒๐๐,๐๐๐	๒๐๐,๐๐๐	๒๐๐,๐๐๐	ร้อยละ๑๐๐ ผู้ได้รับการช่วยเหลือ มีความ พึงพอใจ	สามารถช่วยเหลือ ประชาชนที่เดือดร้อน มีคุณภาพชีวิตที่ดีขึ้น	สำนักปลัด
รวม	๓ โครงการ	-	-	๔๗๐,๐๐๐	๔๗๐,๐๐๐	๔๗๐,๐๐๐	๔๗๐,๐๐๐	๔๗๐,๐๐๐	-	-	-

๔. ยุทธศาสตร์การพัฒนาด้านคุณภาพชีวิตและสวัสดิการสังคม

๔.๓ กลยุทธ์ ส่งเสริมสนับสนุนและพัฒนาคุณภาพชีวิตของทุกวัย ตั้งแต่แรกเกิด วัยเด็ก วัยรุ่น เยาวชน วัยทำงานและคนชรา และผู้ติดเชื้อ HIV

(๑) แผนงานสร้างความเข้มแข็งของชุมชน

ที่	โครงการ/กิจกรรม	วัตถุประสงค์	เป้าหมาย (ผลผลิตของโครงการ)	งบประมาณ					ผลลัพธ์ที่คาดว่าจะได้รับ	หน่วยงาน รับผิดชอบหลัก
				๒๕๖๖ (บาท)	๒๕๖๗ (บาท)	๒๕๖๘ (บาท)	๒๕๖๙ (บาท)	๒๕๗๐ (บาท)		
๑	โครงการส่งเสริมกิจกรรมผู้สูงอายุ (แผนฯ หน้า ๕๓ ที่ ๑)	เพื่อเสริมสร้างความสัมพันธ์อันดี ผู้สูงอายุด้วยกันและบุคคลใน ครอบครัว	ผู้สูงอายุในพื้นที่ จัด ๑ ครั้ง/ปี	๕๐,๐๐๐	๕๐,๐๐๐	๕๐,๐๐๐	๕๐,๐๐๐	๕๐,๐๐๐	ผู้สูงอายุได้รับการเอา ใจใส่และมีความสัมพันธ์ดี กับบุคคลในครอบครัว	สำนักงานปลัด กองสาธารณสุขฯ
๒	โครงการส่งเสริมอาชีพผู้สูงอายุ (แผนฯ หน้า ๕๓ ที่ ๒)	๑. เพื่อให้ผู้สูงอายุ สร้างรายได้ ๒. เพื่อให้พึ่งพาตนเองและใช้ เวลาว่างให้เกิดประโยชน์	ผู้สูงอายุ ๕๐ คน จัด ๑ ครั้ง/ปี	๓๐,๐๐๐	๓๐,๐๐๐	๓๐,๐๐๐	๓๐,๐๐๐	๓๐,๐๐๐	๑. ผู้สูงอายุมีรายได้เสริม ๒. สามารถพึ่งพาตนเองได้ และใช้เวลาว่างให้เกิด ประโยชน์มีคุณค่า	สำนักงานปลัด
๓	โครงการส่งเสริมอาชีพผู้พิการ (แผนฯ หน้า ๕๓ ที่ ๓)	๑. เพื่อให้ผู้พิการ สร้างรายได้ ๒. เพื่อส่งเสริมให้พึ่งพาตนเอง และใช้เวลาว่างให้เกิดประโยชน์	ผู้พิการ ๕๐ คน จัด ๑ ครั้ง/ปี	๓๐,๐๐๐	๓๐,๐๐๐	๓๐,๐๐๐	๓๐,๐๐๐	๓๐,๐๐๐	๑. ผู้พิการมีรายได้เสริม ๒. สามารถพึ่งพาตนเองได้ และใช้เวลาว่างให้เกิด ประโยชน์มีคุณค่า	สำนักงานปลัด
๔	โครงการส่งเสริมอาชีพผู้ติดเชื้อเอชไอวี / ผู้ติดเชื้อ HIV (แผนฯ หน้า ๕๓ ที่ ๔)	๑. เพื่อให้ผู้ติดเชื้อเอชไอวีผู้ติดเชื้อ สร้างรายได้จากอาชีพ ๒. เพื่อให้สามารถพึ่งพาตนเอง และใช้เวลาว่างให้เกิดประโยชน์	ผู้ติดเชื้อเอชไอวี จำนวน ๕๐ คน จัด ๑ ครั้ง/ปี	๓๐,๐๐๐	๓๐,๐๐๐	๓๐,๐๐๐	๓๐,๐๐๐	๓๐,๐๐๐	๑. ผู้ติดเชื้อเอชไอวี/ผู้ติดเชื้อ HIV มีรายได้เสริม ๒. สามารถพึ่งพาตนเองได้ และใช้เวลาว่างให้เกิด ประโยชน์มีคุณค่า	สำนักงานปลัด

๕. ยุทธศาสตร์การพัฒนาด้านคุณภาพชีวิตและสวัสดิการสังคม

๕.๓ กลยุทธ์ ส่งเสริมสนับสนุนและพัฒนาคุณภาพชีวิตของทุกวัย ตั้งแต่แรกเกิด วัยเด็ก วัยรุ่น เยาวชน วัยทำงานและคนชรา และผู้ติดเชื้อ HIV

(๑) แผนงานสร้างความเข้มแข็งของชุมชน

ที่	โครงการ/กิจกรรม	วัตถุประสงค์	เป้าหมาย (ผลผลิตของโครงการ)	งบประมาณ						ตัวชี้วัด (KPI)	ผลลัพธ์ที่คาดว่าจะได้รับ	หน่วยงาน รับผิดชอบ หลัก
				๒๕๖๖ (บาท)	๒๕๖๗ (บาท)	๒๕๖๘ (บาท)	๒๕๖๙ (บาท)	๒๕๗๐ (บาท)				
๕	โครงการพัฒนาศักยภาพผู้สูงอายุ (แผนฯ หน้า ๓๓ ที่ ๕)	เพื่อส่งเสริมศักยภาพของผู้สูงอายุ ทั้งร่างกายและจิตใจให้เข้มแข็ง ก่อให้เกิดสัมพันธ์ที่ดีกับวัยเดียวกัน	ผู้สูงอายุในพื้นที่ จัดปีละ ๑ ครั้ง	๕๐๐,๐๐๐	๕๐๐,๐๐๐	๕๐๐,๐๐๐	๕๐๐,๐๐๐	๕๐๐,๐๐๐	ร้อยละ ๙๐	ผู้สูงอายุมีร่างกายจิตใจ ที่เข้มแข็ง และก่อให้เกิด ความสัมพันธ์อันดีกับวัย เดียวกัน	สำนักปลัด กองสาธารณสุขฯ	
๖	โครงการส่งเสริมประเพณีของดีเมืองคง (แผนฯ หน้า ๓๓ ที่ ๖)	เพื่อส่งเสริมการอนุรักษ์ของดี ต่างๆ ของเมืองคงไว้ให้คนรุ่นหลัง สืบต่อไป	ประชาชนในพื้นที่ จัดปีละ ๑ ครั้ง	๕๐,๐๐๐	๕๐,๐๐๐	๕๐,๐๐๐	๕๐,๐๐๐	๕๐,๐๐๐	ร้อยละ ๙๐ ของประชาชน มีความพึงพอใจ	ประชาชนมีการรักษา อนุรักษ์ ของดีเมืองคง ให้กับรุ่นหลังสืบต่อไป	สำนักปลัด	
๗	โครงการส่งเสริมสนับสนุนผลิตภัณฑ์ OTOP และการบริการชุมชน (แผนฯ หน้า ๓๓ ครั้งที่ ๑/๒๕๖๕ หน้า ๔ ที่ ๑)	๑. เพื่อส่งเสริมผลิตภัณฑ์ OTOP ที่ผลิตในชุมชนสู่การขยายนอก ๒. เพื่อให้ประชาชนพึ่งพาตนเอง และใช้เวลาว่างให้เกิดประโยชน์	กลุ่มอาชีพต่าง ๆ มีการ ส่งเสริมอย่างน้อย ปีละ ๑ ครั้ง	๕๐,๐๐๐	๕๐,๐๐๐	๕๐,๐๐๐	๕๐,๐๐๐	๕๐,๐๐๐	ร้อยละ ๙๐ ผู้ได้รับประโยชน์	๑. ประชาชนมีรายได้ จากผลิตภัณฑ์ OTOP ๒. ประชาชนพึ่งพาตนเอง ใช้เวลาว่างเป็นประโยชน์	สำนักปลัด	
๘	โครงการส่งเสริมอาชีพสตรีและครอบครัว (แผนฯ หน้า ๓๓ ที่ ๕)	๑. เพื่อส่งเสริมให้สตรีได้มีอาชีพ เสริมให้เวลาว่างเป็นประโยชน์ ๒. สร้างรายได้เพิ่มขึ้นในครัวเรือน	สตรีในตำบลเมืองคง จำนวน ๕๐ คน	๓๐,๐๐๐	๓๐,๐๐๐	๓๐,๐๐๐	๓๐,๐๐๐	๓๐,๐๐๐	ร้อยละ ๙๐ ของสตรีที่เข้าร่วม มีความพึงพอใจ	สตรีได้มีรายได้ และสามารถเลี้ยงดู ตัวเองและครอบครัวได้	สำนักปลัด	
รวม	๕ โครงการ	-	-	๓๗๐,๐๐๐	๓๗๐,๐๐๐	๓๗๐,๐๐๐	๓๗๐,๐๐๐	๓๗๐,๐๐๐	-	-	-	

ก. ยุทธศาสตร์ชาติ ๒๐ ปี ยุทธศาสตร์ที่ ๒ ด้านการสร้างเสริมขีดความสามารถในการแข่งขัน/ยุทธศาสตร์ที่ ๕ ด้านการสร้างการเติบโตบนคุณภาพชีวิตที่เป็นมิตรต่อสิ่งแวดล้อม

ข. แผนพัฒนาเศรษฐกิจและสังคมแห่งชาติ ฉบับที่ ๑๓ หมายเหตุที่ ๑ ลินค่าเกษตรและเกษตรแปรรูป/หมายเหตุที่ ๒ การท่องเที่ยวที่เน้นคุณภาพและความยั่งยืน/หมายเหตุที่ ๓ วิสาหกิจขนาดกลางและขนาดย่อมที่เข้มแข็ง/หมายเหตุที่ ๑๐ มีเศรษฐกิจหมุนเวียนและสังคมคาร์บอนต่ำ

ค. Sustainable Development Goals : SDGs เป้าหมายที่ ๒ ยุติความหิวโหย บรรลุเป้าความมั่นคงทางอาหารและโภชนาการที่ดีขึ้นและส่งเสริมเกษตรกรรมยั่งยืน/เป้าหมายที่ ๘ สร้างหลักประกันให้ทุกคนสามารถเข้าถึงพลังงานสมัยใหม่ที่ยั่งยืน/ราคาที่ย่อมเยา/เป้าหมายที่ ๘ ส่งเสริมการเติบโตทางเศรษฐกิจที่ต่อเนื่อง ครอบคลุมและยั่งยืน การจ้างงานเต็มที่ มีผลิตภาพ และภาคที่มีคุณภาพ และภาคที่มีเป้าหมายที่ ๘ สร้างโครงสร้างพื้นฐานที่มีความทนทาน ส่งเสริมการพัฒนาอุตสาหกรรมที่ครอบคลุมและยั่งยืนและส่งเสริมนวัตกรรม/เป้าหมายที่ ๑๑ ทำให้เมืองและการตั้งถิ่นฐานของมนุษย์มีความครอบคลุม ปลอดภัย มีภูมิสถาปัตย์และยั่งยืน/เป้าหมายที่ ๑๒ สร้างหลักประกันให้มีรูปแบบการผลิตและการบริโภคที่ยั่งยืน/เป้าหมายที่ ๑๓ ส่งเสริมความเข้มแข็งให้แก่กลไกการดำเนินงานและหุ้นส่วนความร่วมมือระดับโลกเพื่อการพัฒนาที่ยั่งยืน

ง. ยุทธศาสตร์จังหวัดนครราชสีมาที่ ๑ ส่งเสริม พัฒนา และยกระดับด้านการเกษตร และยกระดับเศรษฐกิจ การท่องเที่ยว การค้า การลงทุน อุตสาหกรรม เศรษฐกิจ BCG และเขตเศรษฐกิจพิเศษ

จ. ยุทธศาสตร์การพัฒนาของ อบท. ในเขตจังหวัดนครราชสีมา ที่ ยุทธศาสตร์ที่ ๑ ด้านโครงสร้างพื้นฐาน เพื่อยกระดับเศรษฐกิจ การท่องเที่ยว การค้า การลงทุน

๒. ยุทธศาสตร์การพัฒนาด้านเกษตรกรรม เศรษฐกิจและพาณิชย์

๒.๑ กลยุทธ์ ส่งเสริมและพัฒนาด้านการผลิต เพื่อเพิ่มมูลค่าผลผลิตและการตลาด โดยให้ความรู้กับประชาชนอย่างทั่วถึงและสอดคล้องกับวิถีชีวิต

(๑) แผนงานการเกษตร

ที่	โครงการ/กิจกรรม	วัตถุประสงค์	เป้าหมาย (ผลผลิตของโครงการ)	งบประมาณ						ตัวชี้วัด (KPI)	ผลลัพธ์ที่คาดว่าจะได้รับ	หน่วยงานรับผิดชอบหลัก
				๒๕๖๖ (บาท)	๒๕๖๗ (บาท)	๒๕๖๘ (บาท)	๒๕๖๙ (บาท)	๒๕๗๐ (บาท)	รวม (บาท)			
๑	โครงการส่งเสริมการปลูกพืชฤดูแล้ง (แนบ หน้า ๕๔ ที่ ๒)	เพื่อส่งเสริมให้เกษตรกร มีรายได้เพิ่มขึ้นในช่วงหลังฤดูเก็บเกี่ยว ข้าวปี และเพิ่มรายได้	เกษตรกร ๑๘ หมู่บ้าน จัดทำพันธุ์พืชสำหรับปลูกในฤดูแล้งปีละครั้ง	๓๐,๐๐๐	๓๐,๐๐๐	๓๐,๐๐๐	๓๐,๐๐๐	๓๐,๐๐๐	๓๐,๐๐๐	ร้อยละ๙๐ของเกษตรกรที่รับประโยชน์ มีรายได้เพิ่มขึ้น	เกษตรกรมีรายได้เพิ่มในช่วงฤดูแล้งจากปลูกพืชต่างฤดู	กองส่งเสริมการเกษตร
๒	โครงการส่งเสริมกิจกรรมปลูกพืชเกษตร (แนบ หน้า ๕๔ ที่ ๑๑)	เพื่อให้เกษตรกรในพื้นที่มีความรู้ ด้านเกษตร ทักษะ การทำเกษตร และสร้างจิตสำนึกรักการเกษตร	กลุ่มเกษตรกร อย่างน้อยปีละครั้ง	๑๐๐,๐๐๐	๑๐๐,๐๐๐	๑๐๐,๐๐๐	๑๐๐,๐๐๐	๑๐๐,๐๐๐	๑๐๐,๐๐๐	ร้อยละ๙๐ของเกษตรกรที่เข้าร่วมกิจกรรม	สร้างจิตสำนึกรักในอาชีพด้านการเกษตร ให้แก่เกษตรกร	กองส่งเสริมการเกษตร
๓	โครงการส่งเสริมและพัฒนาอาชีพเกษตรกร เพื่อบรรเทาสถานการณ์ในพื้นที่ตำบลเมืองคง (แนบ หน้า ๕๔ ที่ ๑๒)	๑. เพื่อให้ประชาชนในพื้นที่มีรายได้เพิ่มขึ้น ๒. เพื่อให้เกิดการสร้างงาน มีงานทำอย่างทั่วถึง	เกษตรกรในพื้นที่ อย่างน้อยปีละ ๑ ครั้ง	๒๐๐,๐๐๐	๒๐๐,๐๐๐	๒๐๐,๐๐๐	๒๐๐,๐๐๐	๒๐๐,๐๐๐	๒๐๐,๐๐๐	ร้อยละ๙๐ของเกษตรกรที่รับประโยชน์มีความพึงพอใจ	เกษตรกรได้รับผลกระทบ มีรายได้จากอาชีพ	กองส่งเสริมการเกษตร หน่วยงานอื่นที่เกี่ยวข้อง
๔	โครงการส่งเสริมอาชีพการเพาะเห็ด (แนบ หน้า ๕๖ ที่ ๑๓)	เพื่อส่งเสริมให้เกษตรกรและประชาชนมีอาชีพ สร้างรายได้ ให้แก่ประชาชนในพื้นที่ ตำบลเมืองคง	เกษตรกรในพื้นที่ ประชาชนในพื้นที่	๒๐๐,๐๐๐	๒๐๐,๐๐๐	๒๐๐,๐๐๐	๒๐๐,๐๐๐	๒๐๐,๐๐๐	๒๐๐,๐๐๐	ร้อยละ๙๐ของเกษตรกรหรือประชาชน ได้รับ ความพึงพอใจ	เกษตรกรหรือ ประชาชนมีความรู้ สร้างรายได้จากเพาะเห็ด	กองส่งเสริมการเกษตร

๖. ยุทธศาสตร์การพัฒนาด้านเกษตรกรรม เศรษฐกิจและพาณิชย์กรรม

๖.๑ กลยุทธ์ ส่งเสริมและพัฒนาด้านการผลิต เพื่อเพิ่มมูลค่าผลผลิตและการตลาด โดยให้ความรู้กับประชาชนอย่างทั่วถึงและสอดคล้องกับวิถีชีวิต

(๑) แผนงานการเกษตร

แบบ ผ. ๐๒

ที่	โครงการ/กิจกรรม	วัตถุประสงค์	เป้าหมาย (ผลผลิตของโครงการ)	งบประมาณ					ตัวชี้วัด (KPI)	ผลลัพธ์ที่คาดว่าจะได้รับ	หน่วยงานรับผิดชอบหลัก
				๒๕๖๖ (บาท)	๒๕๖๗ (บาท)	๒๕๖๘ (บาท)	๒๕๖๙ (บาท)	๒๕๗๐ (บาท)			
๕	โครงการส่งเสริมการปลูกพืชผสมผสาน ๑๐ อย่าง ทางเลือกใหม่ (แบบ หน้า ๙๖ ที่ ๑๕)	เพื่อส่งเสริมให้เกษตรกรหรือประชาชนในอำเภอที่พหุและสร้างรายได้ให้แก่ประชาชนในภาคตำบลเมืองคง	ประชาชนในพื้นที่ ตำบลเมืองคง	๕๐,๐๐๐	๕๐,๐๐๐	๕๐,๐๐๐	๕๐,๐๐๐	๕๐,๐๐๐	ร้อยละ ๙๐ ของประชาชนที่เข้าร่วมได้รับประโยชน์มีความพึงพอใจ	กองส่งเสริมการเกษตร	
๖	โครงการส่งเสริมการเลี้ยงไก่พื้นเมือง (แบบ หน้า ๙๖ ที่ ๑๕)	เพื่อส่งเสริมให้เกษตรกรหรือประชาชนในพื้นที่ ได้มีอาชีพในการเลี้ยงไก่พื้นเมือง	ประชาชนในพื้นที่ ตำบลเมืองคง	๒๐๐,๐๐๐	๒๐๐,๐๐๐	๒๐๐,๐๐๐	๒๐๐,๐๐๐	๒๐๐,๐๐๐	ร้อยละ ๙๐ ของประชาชนที่เข้าร่วมได้รับประโยชน์มีความพึงพอใจ	กองส่งเสริมการเกษตร	
๗	โครงการส่งเสริมการปลูกพืชผัก รั้วกินได้ (แบบ หน้า ๙๖ ที่ ๑๕)	เพื่อเป็นการส่งเสริมให้เกษตรกรหรือประชาชนมีความเป็นอยู่ตามแนวทางเศรษฐกิจพอเพียง กินในสิ่งที่ปลูก แลกเปลี่ยน และสร้างรายได้	ประชาชนในพื้นที่ ตำบลเมืองคง	๕๐,๐๐๐	๕๐,๐๐๐	๕๐,๐๐๐	๕๐,๐๐๐	๕๐,๐๐๐	ร้อยละ ๙๐ ของประชาชนที่เข้าร่วมได้รับประโยชน์มีความพึงพอใจ	กองส่งเสริมการเกษตร	
๘	โครงการช่วยเหลือประชาชน ด้านเกษตรกรรมผู้รายได้น้อย (แบบ หน้า ๙๖ ที่ ๑๖)	เพื่อช่วยเหลือประชาชนที่ได้รับความเดือดร้อน ของเกษตรกรในพื้นที่ ให้มีคุณภาพชีวิตดีขึ้น เป็นไปตามอำนาจหน้าที่ อบต.	ประชาชนในพื้นที่ ตำบลเมืองคง	๒๐๐,๐๐๐	๒๐๐,๐๐๐	๒๐๐,๐๐๐	๒๐๐,๐๐๐	๒๐๐,๐๐๐	ร้อยละ ๙๐ ของประชาชนที่ได้รับผลกระทบมีความพึงพอใจ	กองส่งเสริมการเกษตร	
รวม	จำนวน ๘ โครงการ	-	-	๘๗๐,๐๐๐	๘๗๐,๐๐๐	๘๗๐,๐๐๐	๘๗๐,๐๐๐	๘๗๐,๐๐๐	-	-	

๖. ยุทธศาสตร์การพัฒนาด้านเกษตรกรรม เศรษฐกิจและพาณิชย์กรรม
 ๖.๒ กลยุทธ์ พัฒนาระบบข้อมูลสารสนเทศด้านเกษตรกรรม

(๑) แผนงานการเกษตร

ที่	โครงการ/กิจกรรม	วัตถุประสงค์	เป้าหมาย (ผลผลิตของโครงการ)	งบประมาณ					ตัวชี้วัด (KPI)	ผลลัพธ์ที่คาดว่าจะได้รับ	หน่วยงาน รับผิดชอบ หลัก
				๒๕๖๖ (บาท)	๒๕๖๗ (บาท)	๒๕๖๘ (บาท)	๒๕๖๙ (บาท)	๒๕๗๐ (บาท)			
๑	โครงการจัดทำแผนพัฒนาการเกษตร ประจำตำบล (แผนฯ หน้า ๓๙ ที่ ๑)	เพื่อพัฒนาการแก้ปัญหา ความต้องการของเกษตรกร ในพื้นที่ให้เป็นรูปธรรมใช้ข้อมูล ในการพัฒนาพื้นที่เกษตร	จัดทำและทบทวน แผนพัฒนาเกษตร ปีละ ๑ ครั้ง	๑๐,๐๐๐	๑๐,๐๐๐	๑๐,๐๐๐	๑๐,๐๐๐	๑๐,๐๐๐	ร้อยละ๙๐ ของเกษตรกร ได้รับประโยชน์ นำไปใช้ได้	ได้รับทราบปัญหา ความต้องการของ เกษตรกรสามารถนำผล ที่ได้มาแก้ไขและปรับ ปรุงการเกษตร	กองส่งเสริม การเกษตร
๒	โครงการจัดทำข้อมูล และ บริการ เทคโนโลยี ด้านการเกษตร (แผนฯ หน้า ๓๙ ที่ ๔)	เพื่อประชาสัมพันธ์ให้เกษตรกร ทราบข้อมูลข่าวสาร เทคโนโลยี ด้านการเกษตร ที่ทันสมัยเสมอ	จัดทำสื่อต่างๆ ที่มูล เทคโนโลยี ด้านเกษตร เกษตรกรกร ๑๘ หมู่บ้าน อย่างน้อยปีละครั้ง	๑๐,๐๐๐	๑๐,๐๐๐	๑๐,๐๐๐	๑๐,๐๐๐	๑๐,๐๐๐	ร้อยละ๙๐ เกษตรกรผู้ได้ ประโยชน์ พึงพอใจ	เกษตรกรได้รับ ทราบข้อมูลข่าวสาร การเกษตร	กองส่งเสริม การเกษตร
รวม	จำนวน ๒ โครงการ	-	-	๒๐,๐๐๐	๒๐,๐๐๐	๒๐,๐๐๐	๒๐,๐๐๐	๒๐,๐๐๐	-	-	-

๖. ยุทธศาสตร์การพัฒนาตำบลเกษตรกรรม เศรษฐกิจและพาณิชย์กรรม
๖.๓ กลยุทธ์ ส่งเสริมความเข้มแข็งโดยใช้เกษตรอินทรีย์

(๑) แผนงานการเกษตร

แบบ ผ. ๐๒

ที่	โครงการ/กิจกรรม	วัตถุประสงค์	เป้าหมาย (ผลผลิตของโครงการ)	งบประมาณ					ตัวชี้วัด (KPI)	ผลลัพธ์ที่คาดว่าจะได้รับ	หน่วยงาน รับผิดชอบหลัก
				๒๕๖๖ (บาท)	๒๕๖๗ (บาท)	๒๕๖๘ (บาท)	๒๕๖๙ (บาท)	๒๕๗๐ (บาท)			
๑	โครงการส่งเสริมการบำรุงดินด้วยปุ๋ยพืชสด (แผนฯ หน้า ๑๙-๒๐)	เพื่อส่งเสริมให้เกษตรกรได้รู้จักใช้ปุ๋ยพืชสดในการปรับปรุงบำรุงดิน ให้มีความเหมาะสมการเพาะปลูกพืช	เกษตรกรทั้ง ๑๘ หมู่ อย่างน้อยปีละครั้ง	๑๐๐,๐๐๐	๑๐๐,๐๐๐	๑๐๐,๐๐๐	๑๐๐,๐๐๐	๑๐๐,๐๐๐	ร้อยละ๙๐ เกษตรกรที่รับ ประโยชน์ พึงพอใจ	สามารถปรับปรุงสภาพ ดินของเกษตรกร ได้ดี เหมาะแก่การเพาะปลูก	กองส่งเสริม การเกษตร
๒	โครงการส่งเสริมเกษตรกรใช้ชีวภาพ (แผนฯ หน้า ๑๕-๑๗)	เพื่อส่งเสริมเกษตรกรการใช้สารเคมี และหมักทำเกษตรอินทรีย์ชีวภาพ ลดต้นทุนการผลิต ได้ผลผลิตการเกษตรปลอดสารเคมี	เกษตรกรทั้ง ๑๘ หมู่ อย่างน้อยปีละครั้ง	๑๐๐,๐๐๐	๑๐๐,๐๐๐	๑๐๐,๐๐๐	๑๐๐,๐๐๐	๑๐๐,๐๐๐	ร้อยละ๙๐ เกษตรกรที่รับ ประโยชน์ พึงพอใจ	เกษตรกรเห็นความ สำคัญในการใช้ปุ๋ย อินทรีย์ชีวภาพและ ลดต้นทุนการผลิต และปลอดภัยจากเคมี	กองส่งเสริม การเกษตร
รวม	จำนวน ๒ โครงการ	-	-	๒๐๐,๐๐๐	๒๐๐,๐๐๐	๒๐๐,๐๐๐	๒๐๐,๐๐๐	๒๐๐,๐๐๐	-	-	-

๖. ยุทธศาสตร์การพัฒนาตำบลเกษตรกรรม เศรษฐกิจและพาณิชย์กรรม

๖.๔ กกลยุทธ์ พัฒนาความรู้ด้านวิชาการเพื่อส่งเสริมและพัฒนาคุณภาพการผลิตทางการเกษตร สนับสนุนศูนย์การเรียนรู้ชุมชน และแหล่งเรียนรู้ตำบลเศรษฐกิจ

(๑) แผนงานเกษตรกรรม

แบบ ผ. ๐๒

ที่	โครงการ/กิจกรรม	วัตถุประสงค์	เป้าหมาย (ผลผลิตของโครงการ)	งบประมาณ					ตัวชี้วัด (KPI)	ผลลัพธ์ที่คาดว่าจะได้รับ	หน่วยงาน รับผิดชอบ
				๒๕๖๖ (บาท)	๒๕๖๗ (บาท)	๒๕๖๘ (บาท)	๒๕๖๙ (บาท)	๒๕๗๐ (บาท)			
๑	โครงการเพิ่มศักยภาพเกษตรกรบริการลูกค้าและถ่ายทอดเทคโนโลยีการเกษตร ประจำตำบล (พร้อมเครือข่าย) (แผนฯ หน้า ๙๕ ที่ ๔)	เพื่อเพิ่มประสิทธิภาพด้านความรู้และแนวทางการปฏิบัติงานของคณะกรรมการฯ	คณะกรรมการบริหารศูนย์บริการและถ่ายทอดเทคโนโลยีฯ ปีละ ๑ ครั้ง	๕๐๐,๐๐๐	๕๐๐,๐๐๐	๕๐๐,๐๐๐	๕๐๐,๐๐๐	๕๐๐,๐๐๐	ร้อยละ ๑๐๐ คณะกรรมการฯ เข้าร่วมโครงการ	คณะกรรมการฯ มีประสิทธิภาพในการปฏิบัติงานที่	กองส่งเสริม การเกษตร
๒	โครงการเพิ่มศักยภาพเกษตรกร ๕ ด้าน(พืช/ประมง/ปศุสัตว์/ดิน) (แผนฯ หน้า ๙๕ ที่ ๕)	เพื่อให้เกษตรกรมีความรู้และประสิทธิภาพในการประกอบอาชีพกันต่างๆทางการเกษตร	อบรมเกษตรกร จำนวน ๑ รุ่น/ปี	๕๐,๐๐๐	๕๐,๐๐๐	๕๐,๐๐๐	๕๐,๐๐๐	๕๐,๐๐๐	ร้อยละ ๑๐๐ ของ เกษตรกรเข้าร่วม โครงการมีความ พึงพอใจ	เกษตรกรมีความรู้ใน การประกอบอาชีพ	กองส่งเสริม การเกษตร
๓	โครงการจัดตั้งศูนย์การเรียนรู้เศรษฐกิจพอเพียง (แผนฯ หน้า ๙๕ ที่ ๑๐)	เพื่อให้มีศูนย์บริการฯ รองรับเกษตรกรและประชาชน ได้อย่างทั่วถึง และมีประสิทธิภาพ	ศูนย์การเรียนรู้เศรษฐกิจพอเพียง	๓๐๐,๐๐๐	๓๐๐,๐๐๐	๓๐๐,๐๐๐	๓๐๐,๐๐๐	๓๐๐,๐๐๐	ร้อยละ ๘๐ ผู้ใช้บริการศูนย์ฯ มีความพึงพอใจ	มีศูนย์ฯให้บริการกับ เกษตรกรและประชาชน ได้อย่างทั่วถึง	กองส่งเสริม การเกษตร
รวม	จำนวน ๓ โครงการ	-	-	๓๕๐,๐๐๐	๓๕๐,๐๐๐	๓๕๐,๐๐๐	๓๕๐,๐๐๐	๓๕๐,๐๐๐	-	-	-

๖. ยุทธศาสตร์การพัฒนาตำบลเกษตรกรรม เศรษฐกิจและพาณิชย์กรรม
 ๖.๕ กลยุทธ์ พัฒนาความรู้ด้านวิชาการเพื่อส่งเสริมและพัฒนาคุณภาพการผลิตทางการเกษตร สนับสนุนศูนย์การเรียนรู้ชุมชน และแหล่งเรียนรู้ด้านเศรษฐกิจ
 (๒) แผนงานอุตสาหกรรมและการโยธา

ที่	โครงการ/กิจกรรม	วัตถุประสงค์	เป้าหมาย (ผลผลิตของโครงการ)	งบประมาณ						ผลสัมฤทธิ์ที่คาดว่าจะได้รับ	หน่วยงาน รับผิดชอบ หลัก
				๒๕๖๖ (บาท)	๒๕๖๗ (บาท)	๒๕๖๘ (บาท)	๒๕๖๙ (บาท)	๒๕๗๐ (บาท)	ตัวชี้วัด (KPI)		
๑	โครงการก่อสร้างศูนย์อนุรักษ์พันธุ์กรรมพืช อันเนื่องมาจากพระราชดำริสมเด็จพระกนิษฐาธิราชเจ้า กรมสมเด็จพระเทพรัตนราชสุดาฯ สยามบรมราชกุมารี (แผนฯ หน้า ๙๗ ที่ ๑)	๑. เพื่อให้มีอาคารสำหรับบริการประชาชนเกี่ยวกับการอนุรักษ์พันธุ์กรรมพืชของหน่วยงาน ๒. เพื่อให้ประชาชนได้ศึกษา และเพิ่มความรู้การอนุรักษ์พันธุ์กรรมพืช และได้ใช้ประโยชน์แหล่งเรียนรู้ใหม่ในพื้นที่	ขนาดกว้าง ๕.๐๐ เมตร ยาว ๙.๐๐ เมตร ตามแบบ อบต.เมืองคง กำหนด พร้อมป้าย ประชาสัมพันธ์โครงการ ๑ ป้าย	๕๐๐,๐๐๐	๕๐๐,๐๐๐	๕๐๐,๐๐๐	๕๐๐,๐๐๐	๕๐๐,๐๐๐	อาคาร ๑ หลัง ร้อยละ ๑๐๐ การใช้ประโยชน์	มีอาคารสำหรับเป็นศูนย์การเรียนรู้เกี่ยวกับอนุรักษ์พันธุ์กรรมพืชให้ประชาชนได้ใช้บริการเกิดประโยชน์อย่างมีประสิทธิภาพ	กองส่งเสริม การเกษตร กองช่าง
๒	โครงการก่อสร้างโรงเรียนอนุบาล การเกษตร (แผนฯ หน้า ๙๗ ที่ ๒)	๑. เพื่อให้มีอาคารเก็บอุปกรณ์การเกษตร ต่างๆ ขององค์กร ๒. เพื่อป้องกันการสูญหายของวัสดุอุปกรณ์การเกษตร สำหรับส่งเสริมการค้าเกษตร	ขนาดกว้าง ๓.๐๐ เมตร ยาว ๓.๐๐ เมตร ตามแบบ อบต.เมืองคง กำหนด พร้อมป้าย ประชาสัมพันธ์โครงการ ๑ ป้าย	๓๐๐,๐๐๐	๓๐๐,๐๐๐	๓๐๐,๐๐๐	๓๐๐,๐๐๐	อาคาร ๑ หลัง ร้อยละ ๑๐๐ การใช้ประโยชน์	มีอาคารสำหรับการเก็บวัสดุอุปกรณ์การเกษตรสำหรับการส่งเสริมการค้าในพื้นที่	กองส่งเสริม การเกษตร กองช่าง	
๓	โครงการก่อสร้างโรงเรียนเพาะชำกล้าไม้	๑. เพื่อให้มีโรงเรียนเพาะชำกล้าไม้ ๒. เพื่อให้พื้นที่เหมาะสมเพาะกล้าสำหรับบริการประชาชนพันธุ์ไม้ต่างๆ ที่เพิ่มพื้นที่สีเขียวในพื้นที่	ขนาดกว้าง ๕.๐๐ เมตร ยาว ๑๐.๐๐ เมตร ตามแบบ อบต.เมืองคง กำหนด	๕๐,๐๐๐	๕๐,๐๐๐	๕๐,๐๐๐	๕๐,๐๐๐	โรงเรียนเพาะชำ ๑ หลัง ร้อยละ ๑๐๐ การใช้ประโยชน์	มีโรงเรียนเพาะชำกล้าไม้สำหรับเพาะกล้าไม้ได้และบริการประชาชนเกี่ยวกับพันธุ์ไม้ต่างๆ ใช้พื้นที่สีเขียวพื้นที่	กองส่งเสริม การเกษตร กองช่าง	
รวม	จำนวน ๓ โครงการ	-	-	๘๕๐,๐๐๐	๘๕๐,๐๐๐	๘๕๐,๐๐๐	๘๕๐,๐๐๐	-	-	-	

แบบ ผ. ๐๒

๖. ยุทธศาสตร์การพัฒนาตำบลเกษตรกรรม เศรษฐกิจและพาณิชย์กรรม
 ๖.๕ กลยุทธ์ สนับสนุนการรวมกลุ่มเกษตรกรเพื่อเพิ่มอำนาจต่อรองต่างๆ
 (๑) แผนงานการเกษตร

ที่	โครงการ/กิจกรรม	วัตถุประสงค์	เป้าหมาย (ผลผลิตของโครงการ)	งบประมาณ					ผลลัพธ์ที่คาดว่าจะได้รับ	หน่วยงาน รับผิดชอบ หลัก	
				๒๕๖๖ (บาท)	๒๕๖๗ (บาท)	๒๕๖๘ (บาท)	๒๕๖๙ (บาท)	๒๕๗๐ (บาท)			
๑	โครงการส่งเสริมและจัดหาพันธุ์ข้าวปลูก ข้าวปลูกพันธุ์ดี (แผนฯ หน้า ๑๕ ที่ ๑)	เพื่อส่งเสริมจัดหาพันธุ์ข้าวปลูก ให้เกษตรกรได้ปลูกในฤดูทำนา ปีละครั้ง	เกษตรกร ๑๕ หมู่บ้าน จัดหาพันธุ์ข้าวปลูก ปีละครั้ง	๓๐๐,๐๐๐	๓๐๐,๐๐๐	๓๐๐,๐๐๐	๓๐๐,๐๐๐	๓๐๐,๐๐๐	ร้อยละ ๙๐ ของเกษตรกร ที่รับประโยชน์ พึงพอใจ	เกษตรกรมีพันธุ์ข้าว ที่กล้าสำหรับเพาะปลูก ในช่วงฤดูทำนาปี	กองส่งเสริม การเกษตร
๒	โครงการส่งเสริมเกษตรกรด้านการประมง (แผนฯ หน้า ๑๕ ที่ ๒)	เพื่อส่งเสริมให้เกษตรกรอาชีพ เสริมจากเลี้ยงสัตว์น้ำ และสร้าง รายได้เพิ่มขึ้น	เกษตรกร ๑๕ หมู่บ้าน จัดหาพันธุ์สัตว์น้ำ ปีละครั้ง	๑๐๐,๐๐๐	๑๐๐,๐๐๐	๑๐๐,๐๐๐	๑๐๐,๐๐๐	๑๐๐,๐๐๐	ร้อยละ ๙๐ ของเกษตรกร ที่รับประโยชน์ พึงพอใจ	เกษตรกร มีรายได้ จากอาชีพเสริมด้าน การประมง	กองส่งเสริม การเกษตร
รวม	จำนวน ๒ โครงการ	-	-	๔๐๐,๐๐๐	๔๐๐,๐๐๐	๔๐๐,๐๐๐	๔๐๐,๐๐๐	๔๐๐,๐๐๐	-	-	-

ก. ยุทธศาสตร์ชาติ ๒๐ ปี ยุทธศาสตร์ที่ ๒ ด้านการสร้างขีดความสามารถในการแข่งขัน/ยุทธศาสตร์ที่ ๓ ด้านการพัฒนาและเสริมสร้างศักยภาพทรัพยากรมนุษย์/ยุทธศาสตร์ที่ ๔ ด้านการสร้างโอกาสและความเสมอภาคทางสังคม

ข. แผนพัฒนาเศรษฐกิจและสังคมแห่งชาติ ฉบับที่ ๑๓ หมายเหตุที่ ๒ การท่องเที่ยวที่เน้นคุณภาพและความยั่งยืน/หมายเหตุที่ ๓ การผลิตยานยนต์ไฟฟ้าที่สำคัญของโลก/หมายเหตุที่ ๔ มีพื้นที่และเมืองอัจฉริยะที่น่าอยู่ปลอดภัย เดิโตได้อย่างยั่งยืน

ค. Sustainable Development Goals : SDGs เป้าหมายที่ ๓ สร้างหลักประกันว่าคนมีชีวิตที่มีสุขภาพดีและส่งเสริมความเป็นอยู่ที่ดีสำหรับทุกคนในทุกวัย/เป้าหมายที่ ๑๑ ทำให้เมืองและชุมชนยั่งยืนมีความครอบคลุม ปลอดภัย มีภูมิคุ้มกันและยั่งยืน/เป้าหมายที่ ๑๗ เสริมความเข้มแข็งให้แก่กลไกการดำเนินงานและฟื้นฟูส่วนร่วมในระดับโลกเพื่อการพัฒนาที่ยั่งยืน

ง. ยุทธศาสตร์จังหวัดนครราชสีมา ยุทธศาสตร์ที่ ๒ ส่งเสริม พัฒนา โครงสร้างพื้นฐาน เพื่อยกระดับเศรษฐกิจ การท่องเที่ยว การค้า การลงทุน อุตสาหกรรม เศรษฐกิจ BCG และเขตเศรษฐกิจพิเศษ ยุทธศาสตร์ที่ ๓ เสริมสร้างและพัฒนาคน ชุมชน เมือง และการยกระดับการบริหารจัดการภาครัฐ เพื่อสังคมคุณภาพสูง

จ. ยุทธศาสตร์การพัฒนาของ อปท. ในเขตจังหวัดนครราชสีมา ยุทธศาสตร์ที่ ๓ ด้านการพัฒนาเศรษฐกิจ/ยุทธศาสตร์ที่ ๔ ด้านการพัฒนาเมือง

๗. ยุทธศาสตร์การกีฬาและนันทนาการและการท่องเที่ยว

๗.๒ กลยุทธ์ ส่งเสริมการแข่งขันการกีฬาเพื่อสร้างความสามัคคีระหว่างองค์กรต่าง ๆ

(๑) แผนงานการศาสนาวัฒนธรรมและนันทนาการ

ที่	โครงการ/กิจกรรม	วัตถุประสงค์	เป้าหมาย (ผลผลิตของโครงการ)	งบประมาณ					ตัวชี้วัด (KPI)	ผลลัพธ์ที่คาดว่าจะได้รับ	หน่วยงาน รับผิดชอบ
				๒๕๖๖ (บาท)	๒๕๖๗ (บาท)	๒๕๖๘ (บาท)	๒๕๖๙ (บาท)	๒๕๗๐ (บาท)			
๑	โครงการกีฬาท้องถิ่นสัมพันธ์อำเภอคง (แนบ หน้า ๑๔ ที่ ๒)	เพื่อเสริมสร้างความสัมพันธ์อันดีระหว่างองค์กร ประชาชน อำเภอคง ปีละ ๑ ครั้ง มีสุขภาพที่แข็งแรง	ประชาชนทั้ง ๑๘ หมู่ โดยจัดการแข่งขันปีละ ๑ ครั้ง	๑๐๐,๐๐๐	๑๐๐,๐๐๐	๑๐๐,๐๐๐	๑๐๐,๐๐๐	๑๐๐,๐๐๐	ร้อยละ ๖๐ ของประชาชน	ประชาชนมีความสัมพันธ์อันดี และมีสุขภาพร่างกายที่แข็งแรง	กองการศึกษา
รวม	๑ โครงการ	-	-	๑๐๐,๐๐๐	๑๐๐,๐๐๐	๑๐๐,๐๐๐	๑๐๐,๐๐๐	๑๐๐,๐๐๐	-	-	-

๗. ยุทธศาสตร์การกีฬาและนันทนาการและการท่องเที่ยว

แบบ ผ. ๐๒

๗.๓ กลยุทธ์ ส่งเสริมกีฬาและนันทนาการระดับเยาวชนและประชาชน เพื่อแก้ไขปัญหาสภาพแวดล้อมและใช้เวลากว่าให้เกิดประโยชน์

(๑) แผนงานการสาธารณสุขวัฒนธรรมและนันทนาการ

ที่	โครงการ/กิจกรรม	วัตถุประสงค์	เป้าหมาย (ผลผลิตของโครงการ)	งบประมาณ					ตัวชี้วัด (KPI)	ผลลัพธ์ที่คาดว่าจะได้รับ	หน่วยงาน รับผิดชอบ หลัก
				๒๕๖๖ (บาท)	๒๕๖๗ (บาท)	๒๕๖๘ (บาท)	๒๕๖๙ (บาท)	๒๕๗๐ (บาท)			
๑	โครงการกีฬาตำบลเมืองคงตั้งบ้านโยธาเสพติด (แบบ หน้า ๔๔ ที่ ๑)	เพื่อเสริมสร้างความสัมพันธ์อันดีระหว่างหมู่บ้าน / ประชาชน มีสุขภาพที่แข็งแรง	ประชาชนทั้ง ๑๘ หมู่ โดยจัดการแข่งขัน ปีละ ๑ ครั้ง	๒๐๐,๐๐๐	๒๐๐,๐๐๐	๒๐๐,๐๐๐	๒๐๐,๐๐๐	๒๐๐,๐๐๐	ร้อยละ ๖๐ ของประชาชน ๑๘ หมู่บ้าน	ประชาชนมีความสัมพันธ์อันดี และมีสุขภาพร่างกายที่แข็งแรง	กองการศึกษา
๒	โครงการจัดตั้งศูนย์ส่งเสริมสุขภาพและกีฬาในตำบล (แบบ หน้า ๔๔ ที่ ๑)	เพื่อส่งเสริมให้เด็กและเยาวชนมีสุขภาพแวดล้อม ที่สร้างเสริมสุขภาพและ การออกกำลังกาย	สภาเด็กและเยาวชน ตำบลเมืองคง เด็กและเยาวชนในเขต รับผิดชอบ	๑๐,๐๐๐	๑๐,๐๐๐	๑๐,๐๐๐	๑๐,๐๐๐	๑๐,๐๐๐	ร้อยละ ๑๐๐ ของเด็กและ เยาวชนที่เข้า กิจกรรม	เด็กและเยาวชนมีความสัมพันธ์ อันดีและมีสุขภาพร่างกายแข็งแรง	กองการศึกษา
รวม	๒ โครงการ	-	-	๒๑๐,๐๐๐	๒๑๐,๐๐๐	๒๑๐,๐๐๐	๒๑๐,๐๐๐	๒๑๐,๐๐๐	-	-	-

- ก. ยุทธศาสตร์ชาติ ๒๐ ปี ยุทธศาสตร์ที่ ๕ ด้านการสร้างการเติบโตบนคุณภาพชีวิตที่เป็นมิตรต่อสิ่งแวดล้อม
- ข. แผนพัฒนาเศรษฐกิจและสังคมแห่งชาติ ฉบับที่ ๑๓ หมายความว่า ๘ มีพื้นที่และเมืองอัจฉริยะที่น้อยอยู่ ปลอดภัย เด็ดเดี่ยวอย่างยั่งยืน/หมายความว่า ๑๐ มีเศรษฐกิจหมุนเวียนและสังคมคาร์บอนต่ำ/หมายความว่า ๑๑ ลดความเสี่ยงและผลกระทบจากภัยธรรมชาติ
- ค. Sustainable Development Goals : SDGs เป้าหมายที่ ๗ สร้างหลักประกันให้ทุกคนสามารถเข้าถึงพลังงานสมัยใหม่ที่ยั่งยืนในราคาที่ยอมรับได้/เป้าหมายที่ ๘ สร้างงานที่มีคุณภาพ ส่งเสริมการพัฒนาอุตสาหกรรมที่ครอบคลุมและยั่งยืนและส่งเสริมนวัตกรรม/เป้าหมายที่ ๑๒ สร้างหลักประกันให้มีรูปแบบการผลิตและการบริโภคที่ยั่งยืน/เป้าหมายที่ ๑๓ ปฏิบัติการอย่างเร่งด่วนเพื่อต่อสู้การเปลี่ยนแปลงสภาพภูมิอากาศและผลกระทบที่เกิดขึ้น/เป้าหมายที่ ๑๕ ปกป้องฟื้นฟู และสนับสนุนการใช้ระบบนิเวศบนบกอย่างยั่งยืน จัดการป่าไม้อย่างยั่งยืนต่อสุขภาพกายภาพและสุขภาพจิตและฟื้นฟูสภาพดินและหยุดยั้งการสูญเสียความหลากหลายทางชีวภาพ
- ง. ยุทธศาสตร์จังหวัดนครราชสีมา ยุทธศาสตร์ที่ ๓ เสริมสร้างและพัฒนามนุษชน เมือง และการยกระดับการบริหารจัดการทรัพยากรธรรมชาติ และสิ่งแวดล้อมที่ยั่งยืน
- จ. ยุทธศาสตร์จังหวัดนครราชสีมา ยุทธศาสตร์ที่ ๑ ด้านโครงการตามแนวทางพระราชดำริ ที่ ๓ ด้านการพัฒนาเศรษฐกิจ และที่ ๔ ด้านการพัฒนาเมือง
- ๘ ยุทธศาสตร์การพัฒนาทรัพยากรธรรมชาติ และสิ่งแวดล้อม
- ๘.๑ กลยุทธ์ ส่งเสริมการจัดสวนสาธารณะชุมชน / ส่งเสริมการสร้างความร่วมมือสองข้างทาง เช่น หน้าโรงเรียน/ ชุมชน ปรับปรุงภูมิทัศน์ภายในจังหวัด

(๑) แผนงานการเกษตร

ที่	โครงการ/กิจกรรม	วัตถุประสงค์	เป้าหมาย (ผลผลิตของโครงการ)	งบประมาณ					ตัวชี้วัด (KPI)	ผลลัพธ์ที่คาดว่าจะได้รับ	หน่วยงาน รับผิดชอบ หลัก
				๒๕๖๖ (บาท)	๒๕๖๗ (บาท)	๒๕๖๘ (บาท)	๒๕๖๙ (บาท)	๒๕๗๐ (บาท)			
๑	โครงการปลูกต้นไม้ เนื่องในวันต้นไม้ประจำปีแห่งชาติ (แผนฯ หน้า ๓๔ ที่ ๑)	๑. เพื่อให้ประชาชนตระหนักถึงความสำคัญป่าไม้กับชีวิต ๒. เพื่อเพิ่มพื้นที่ป่าไม้ในพื้นที่ ๓. เพื่อสิ่งแวดล้อมดีขึ้นจากต้นไม้	พื้นที่รับผิดชอบ ตามเป้าหมาย ปีละ ๑ ครั้ง	๑๐๐,๐๐๐	๑๐๐,๐๐๐	๑๐๐,๐๐๐	๑๐๐,๐๐๐	๑๐๐,๐๐๐	ร้อยละ ๖๐ ของต้นไม้ที่ตัดรอด	๑. ประชาชนตระหนักถึงความสำคัญป่าไม้ ๒. เพิ่มพื้นที่ป่าไม้ในพื้นที่ ๓. สิ่งแวดล้อมดีขึ้น	กองส่งเสริม การเกษตร
๒	โครงการท่องเที่ยว รมย์รักษ์พื้นที่เขียว (แผนฯ หน้า ๖ ที่ ๑)	๑. เพื่อประชาชนตระหนักถึงความสำคัญป่าไม้กับชีวิต ๒. เพื่อเพิ่มพื้นที่ป่าไม้กับพื้นที่ ๓. เพื่อสิ่งแวดล้อมดีขึ้นจากต้นไม้	พื้นที่รับผิดชอบ เป้าหมาย อย่างน้อยปีละ ๑ ครั้ง	๑๐๐,๐๐๐	๑๐๐,๐๐๐	๑๐๐,๐๐๐	๑๐๐,๐๐๐	๑๐๐,๐๐๐	ร้อยละ ๖๐ ของต้นไม้ที่ตัดรอด	๑. ประชาชนตระหนักถึงความสำคัญป่าไม้ ๒. เพิ่มพื้นที่ป่าไม้ในพื้นที่ ๓. สิ่งแวดล้อมดีขึ้น	กองส่งเสริม การเกษตร
๓	โครงการปลูกหญ้าแฝกอนุรักษ์ดินดินและน้ำตามพระราชดำริ (แผนฯ หน้า ๓๔ ที่ ๑)	๑. เพื่อป้องกันการพังทลายของหน้าดินแหล่งน้ำต่างๆ ๒. เพื่อรักษาสภาพแหล่งน้ำให้ดีขึ้นได้	พื้นที่รับผิดชอบ เป้าหมาย อย่างน้อยปีละ ๑ ครั้ง	๒๐,๐๐๐	๒๐,๐๐๐	๒๐,๐๐๐	๒๐,๐๐๐	๒๐,๐๐๐	ร้อยละ ๗๐ หญ้าแฝกที่ตัดและคงเติบโตขึ้น	๑. ป้องกันพังทลายของหน้าดินแหล่งน้ำต่างๆ ๒. รักษาสภาพแหล่งน้ำ ไม่ให้น้ำขุ่นได้	กองส่งเสริม การเกษตร
รวม	๓ โครงการ	-	-	๒๒๐,๐๐๐	๒๒๐,๐๐๐	๒๒๐,๐๐๐	๒๒๐,๐๐๐	๒๒๐,๐๐๐	-	-	-

๔. ยุทธศาสตร์การพัฒนาทรัพยากรธรรมชาติ และสิ่งแวดล้อม
๔.๒ กลยุทธ์ นวัตกรรมแก้ไขปัญหาภาวะโลกร้อน / ส่งเสริมการประหยัดพลังงาน

(๑) แผนงานคณะและชุมชน

ที่	โครงการ/กิจกรรม	วัตถุประสงค์	เป้าหมาย (ผลผลิตของโครงการ)	งบประมาณ					ดัชนีชี้วัด (KPI)	ผลลัพธ์ที่คาดว่าจะได้รับ	หน่วยงาน รับผิดชอบ
				๒๕๖๖ (บาท)	๒๕๖๗ (บาท)	๒๕๖๘ (บาท)	๒๕๖๙ (บาท)	๒๕๗๐ (บาท)			
๑	โครงการรณรงค์ประชาสัมพันธ์ สร้างจิตสำนึกในการกำจัดขยะ มูลฝอย (แผน หน้า ๑๑๑ ที่ ๑)	๑. เพื่อให้ประชาชนตระหนักถึง การกำจัดขยะในครัวเรือน ๒. เพื่อให้ประชาชนได้รู้จักคัดแยก ขยะต่างกันไปใช้ในชีวิประจำวัน ๓. เพื่อให้ประชาชนรักษาสภาพ แวดล้อมปลอดภัยจากมลพิษ จากขยะ	ประชาชนในพื้นที่ ทั้ง ๑๘ หมู่บ้าน อย่างน้อย ปีละ ๑ ครั้ง	๓๕,๐๐๐	๓๕,๐๐๐	๓๕,๐๐๐	๓๕,๐๐๐	๓๕,๐๐๐	ร้อยละ ๒๐ ของประชาชน มีความพึงพอใจ	๑. ประชาชนตระหนักถึง กำจัดขยะครัวเรือนได้ ๒. ประชาชนรู้จักคัดแยก ขยะต่างกันไปใช้ได้ ๓. ประชาชนรักษาสภาพ แวดล้อมปลอดภัยจาก มลพิษขยะได้	กองสาธารณสุขฯ
๒	โครงการอาสาสมัครท้องถิ่นรักโลก (อถล.) (แผน หน้า ๑๑๑ ที่ ๒)	๑. เพื่อให้ประชาชนร่วมกิจกรรม บริหารจัดการสิ่งปฏิกูลและขยะมูลฝอย ๒. เพื่อปกป้องรักษาสีเขียว พื้นที่รับผิดชอบ	ประชาชนในพื้นที่ ทั้ง ๑๘ จัดทั้งปี	๓๐,๐๐๐	๓๐,๐๐๐	๓๐,๐๐๐	๓๐,๐๐๐	๓๐,๐๐๐	ร้อยละ ๑๐๐ ของผู้เข้าร่วม มีความพึงพอใจ	๑. ประชาชนร่วมบริหารจัดการ สิ่งปฏิกูล และขยะมูลฝอย ๒. ปกป้องรักษาสีเขียว พื้นที่รับผิดชอบ	กองสาธารณสุขฯ
รวม	๒ โครงการ	-	-	๖๕,๐๐๐	๖๕,๐๐๐	๖๕,๐๐๐	๖๕,๐๐๐	๖๕,๐๐๐	-	-	-

๔. ยุทธศาสตร์การพัฒนาทรัพยากรธรรมชาติ และสิ่งแวดล้อม
๔.๓ กลยุทธ์ ส่งเสริมภูมิปัญญาท้องถิ่นในการจัดการทรัพยากรธรรมชาติและสิ่งแวดล้อม

แบบ ผ. ๐๒

(๑) แผนงานการเกษตร

ที่	โครงการ/กิจกรรม	วัตถุประสงค์	เป้าหมาย (ผลผลิตของโครงการ)	งบประมาณ					ผลลัพธ์ที่คาดว่าจะได้รับ	หน่วยงานรับผิดชอบหลัก
				๒๕๖๖ (บาท)	๒๕๖๗ (บาท)	๒๕๖๘ (บาท)	๒๕๖๙ (บาท)	๒๕๗๐ (บาท)		
๑	โครงการส่งเสริมและอนุรักษ์พันธุ์กรรมพืช (แนบหน้า ๑๑-๑๔)	เพื่อส่งเสริมให้ความรู้ประชาชนในการอนุรักษ์พันธุ์พืชหายากใกล้สูญพันธุ์ในพื้นที่ให้คงอยู่	ภายในพื้นที่ ๑๕ หมู่บ้าน	๕๐,๐๐๐	๕๐,๐๐๐	๕๐,๐๐๐	๕๐,๐๐๐	๕๐,๐๐๐	ร้อยละ ๘๐ ผู้เข้าร่วมมีความรู้และอนุรักษ์พันธุ์พืชที่หายากในพื้นที่ให้อยู่ต่อไป	กองส่งเสริมการเกษตร
๒	โครงการส่งเสริมและอนุรักษ์พัฒนาป่าชุมชนของตนเอง (แนบ หน้า ๑๐๑-๑๔)	๑. เพื่อพัฒนาป่าชุมชนอนุรักษ์ป่าไม้ชุมชน จัดระบบแหล่งน้ำให้ชุมชน ๒. เพื่อประชาชนในพื้นที่เกิดการอนุรักษ์ป่าชุมชน	ประชาชนในพื้นที่ปีละ ๑ ครั้ง	๑๐๐,๐๐๐	๑๐๐,๐๐๐	๑๐๐,๐๐๐	๑๐๐,๐๐๐	๑๐๐,๐๐๐	ป่าไม้ชุมชนมีความสมบูรณ์และอยู่กับชุมชน	กองส่งเสริมการเกษตร หน่วยงานที่เกี่ยวข้อง
รวม	๒ โครงการ	-	-	๕๕๐,๐๐๐	๕๕๐,๐๐๐	๕๕๐,๐๐๐	๕๕๐,๐๐๐	๕๕๐,๐๐๐	-	-

๔. ยุทธศาสตร์การพัฒนาทรัพยากรธรรมชาติ และสิ่งแวดล้อม
 ๔.๕ กลยุทธ์ ประสานความร่วมมือเพื่อแก้ไขปัญหาขยะภาครัฐและเอกชนแบบครบวงจร

(๑) แผนงานและประชุมชน

ที่	โครงการ/กิจกรรม	วัตถุประสงค์	เป้าหมาย (ผลผลิตของโครงการ)	งบประมาณ					ตัวชี้วัด (KPI)	ผลลัพธ์ที่คาดว่าจะได้รับ	หน่วยงาน รับผิดชอบหลัก
				๒๕๖๖ (บาท)	๒๕๖๗ (บาท)	๒๕๖๘ (บาท)	๒๕๖๙ (บาท)	๒๕๗๐ (บาท)			
๑	ค่าจ้างเหมาบริการเก็บขยะ (แผนฯ หน้า ๑๐๑ ที่ ๓)	๑. เพื่อบริการประชาชนในพื้นที่ ในการกำจัดขยะ ขนย้ายขยะ ๒. เพื่อจัดความเป็นระเบียบเรียบร้อย ไม่ให้เกิดมลภาวะด้านสิ่งแวดล้อม	ประชาชนในพื้นที่ ประจำทุกเดือน	๕๐๐,๐๐๐	๕๐๐,๐๐๐	๕๐๐,๐๐๐	๕๐๐,๐๐๐	๕๐๐,๐๐๐	ร้อยละ ๑๐๐ ประชาชนที่รับ ประโยชน์	๑. ประชาชนได้กำจัดขยะ ในครัวเรือน ๒. จัดความเป็นระเบียบ ไม่มีเกิดมลภาวะสิ่งแวดล้อม	กองช่างเทศบาล
รวม	๑ โครงการ	-	-	๕๐๐,๐๐๐	๕๐๐,๐๐๐	๕๐๐,๐๐๐	๕๐๐,๐๐๐	๕๐๐,๐๐๐	-	-	-

- ก. ยุทธศาสตร์ชาติ ๒๐ ปี ยุทธศาสตร์ที่ ๑ ด้านความมั่นคง
- ข. แผนพัฒนาเศรษฐกิจและสังคมแห่งชาติ ฉบับที่ ๑๓ หมายความว่า มีพื้นที่และเมืองอัจฉริยะที่นำอยู่ ปกติเคยเติบโตได้อย่างยั่งยืน/หมายความว่า ๑๑ลดความเสี่ยงและผลกระทบจากภัยธรรมชาติ
- ค. Sustainable Development Goals : SDGs หมายความว่า มีพื้นที่และเมืองอัจฉริยะที่นำอยู่ ปกติเคยเติบโตได้อย่างยั่งยืน/หมายความว่า ๑๑ลดความเสี่ยงและผลกระทบจากภัยธรรมชาติ
- ง. ยุทธศาสตร์จังหวัดที่ ๕ ยกระดับด้านความมั่นคงปลอดภัยในชีวิตและทรัพย์สินของประชาชน
- จ. ยุทธศาสตร์การพัฒนาของ อบต. ในเขตจังหวัดที่ ๒ ด้านการพัฒนาคุณภาพชีวิต และที่ ๔ ด้านการพัฒนาเมือง
- ฉ. ยุทธศาสตร์ด้านความมั่นคงปลอดภัยในชีวิตและทรัพย์สิน
- ๙.๑ กลยุทธ์ การป้องกันและบรรเทาสาธารณภัย / ความมั่นคงปลอดภัยในชีวิตและทรัพย์สิน ตลอดจนเหตุจลาจลทางบก / ทางน้ำ

(๑) แผนงานการรักษาความสงบภายใน

ที่	โครงการ/กิจกรรม	วัตถุประสงค์	เป้าหมาย (ผลผลิตของโครงการ)	งบประมาณ				ตัวชี้วัด (KPI)	ผลลัพธ์ที่คาดว่าจะได้รับ	หน่วยงาน รับผิดชอบหลัก
				๒๕๖๖ (บาท)	๒๕๖๗ (บาท)	๒๕๖๘ (บาท)	๒๕๖๙ (บาท)			
๑	โครงการป้องกันอุบัติเหตุทาง ท้องถิ่น ในช่วงเทศกาลต่างๆ (แบบ ทบ ๑๐๒ ที่ ๑)	๑. เพื่อลดอุบัติเหตุทางถนนและ บริการประชาชน ๒. ผู้ใช้รถถนนมีจิตสำนึกใน ลดพฤติกรรมเสี่ยง	บริการประชาชนสัญจร ช่วงเทศกาลต่างๆ จำนวน ๒ ครั้ง/ปี	๕๐,๐๐๐	๕๐,๐๐๐	๕๐,๐๐๐	๕๐,๐๐๐	ประชาชนมี ความพึงพอใจ ร้อยละ ๘๐	๑. ประชาชนที่เดินทางสัญจร ได้รับบริการพักระหว่างทาง ๒. ช่วยลดการสูญเสียชีวิต ทรัพย์สินของประชาชนได้	สำนักปลัด
๒	โครงการช่วยเหลือประชาชนในพื้นที่ ที่เกิดจากสาธารณภัยต่างๆ (แบบ ทบ ๑๐๒ ที่ ๒)	เพื่อช่วยเหลือประชาชนในพื้นที่ ที่ประสบภัยสาธารณภัยต่างๆ	ประชาชนในพื้นที่ทั้ง ๑๘ หมู่บ้าน	๕๐๐,๐๐๐	๕๐๐,๐๐๐	๕๐๐,๐๐๐	๕๐๐,๐๐๐	ร้อยละ ๑๐๐ ผู้ประสบ ภัยต่างๆ ได้รับการ ช่วยเหลือ	สามารถช่วยเหลือบรรเทา ประชาชนที่เดือดร้อนจาก เหตุสาธารณภัยต่างๆ ได้	สำนักปลัด
๓	โครงการฝึกอบรมทบทวน อบพร. อบต.เมืองคง (แบบ ทบ ๑๐๒ ที่ ๔)	เพื่อเพิ่มศักยภาพ ความรู้ การปฏิบัติของ อบพร. ให้มีความ ความพร้อมที่จะปฏิบัติหน้าที่	อบพร.ในพื้นที่ฝึกอบรม ทบทวน จำนวน ๒๕-๕๐ ราย ต่อ ๑ ครั้ง/ปี	๒๐๐,๐๐๐	๒๐๐,๐๐๐	๒๐๐,๐๐๐	๒๐๐,๐๐๐	ร้อยละ ๑๐๐ ของ อบพร. เข้าร่วม เพิ่มประสิทธิภาพ พร้อมปฏิบัติงาน	อบพร. พร้อมในการปฏิบัติ หน้าที่ ที่ได้รับมอบหมาย	สำนักปลัด

๙. ยุทธศาสตร์ด้านความมั่นคงปลอดภัยในชีวิตและทรัพย์สิน

๙.๑ กกลยุทธ์ การป้องกันและบรรเทาสาธารณภัย / ความมั่นคงปลอดภัยในชีวิตและทรัพย์สิน ลดอุบัติเหตุจากรถทางบก / ทางน้ำ

(๑) แผนงานการรักษาความสงบภายใน

ที่	โครงการ/กิจกรรม	วัตถุประสงค์	เป้าหมาย (ผลผลิตของโครงการ)	งบประมาณ					ตัวชี้วัด (KPI)	ผลลัพธ์ที่คาดว่าจะได้รับ	หน่วยงาน รับผิดชอบ หลัก
				๒๕๖๖ (บาท)	๒๕๖๗ (บาท)	๒๕๖๘ (บาท)	๒๕๖๙ (บาท)	๒๕๗๐ (บาท)			
๔	โครงการฝึกอบรมจิตอาสาภัยพิบัติ (แบบฯ หน้า ๑๐๓ ที่ ๔)	๑. เพื่อฝึกอบรมพัฒนาจิตอาสา ให้มีความพร้อมและเข้มแข็ง พร้อมปฏิบัติหน้าที่ทุกเมื่อ ๒. ผู้ที่ฝึกอบรมหรือทบทวน สามารถช่วยเหลือการปฏิบัติงาน ในการป้องกันและบรรเทา สาธารณภัยกับประชาชนภายใต้ กองอำนาจการป้องกันฯ	จิตอาสาภัยพิบัติ ในพื้นที่ ผู้นำหมู่บ้านสมาชิกสภาฯ ประชาชน ฯ ประมาณ ๕๐-๑๐๐ คน จำนวน ๑ ครั้งต่อปี	๒๕๖,๐๐๐	๒๕๖,๐๐๐	๒๕๖,๐๐๐	๒๕๖,๐๐๐	๒๕๖,๐๐๐	ผู้เข้าฝึกอบรมร้อยละ ๘๐ พร้อมปฏิบัติ หน้าที่ช่วยเหลือ ประชาชนได้อย่าง ทันช่วงที่	๑. จิตอาสาฯ ปฏิบัติหน้าที่ ช่วยเหลือประชาชนทันที ๒. สามารถปฏิบัติหน้าที่ได้ อย่างมีหลักการ และวิธีการ กรณีภัยต่างๆ ที่เกิดขึ้น กับผู้ประสบภัย	สำนักปลัด
๕	โครงการเพิ่มประสิทธิภาพ หนึ่งตำบลหนึ่งทีมกู้ภัย (otos) (แบบฯ หน้า ๑๐๓ ที่ ๕)	เพื่อเพิ่มศักยภาพ ความรู้ ในการปฏิบัติงานของเจ้าหน้าที่ และอปพร. ได้อย่างถูกต้อง ตามหลักเบื้องต้นการช่วยเหลือ ผู้ประสบภัยต่างๆ	ทีมกู้ชีพ กู้ภัย /อปพร. จำนวน ๑๐ - ๑๕ คน จัดปีละ ๑ ครั้ง	๕๐,๐๐๐	๕๐,๐๐๐	๕๐,๐๐๐	๕๐,๐๐๐	ผู้เข้าร่วม ร้อยละ ๘๐ มีความรู้ มีความ สามารถปฏิบัติหน้าที่ และช่วยเหลือเหตุ	เจ้าหน้าที่ / อปพร. มีความ พร้อมช่วยเหลือผู้ประสบภัย ได้ในระดับหนึ่งอย่างถูกต้อง และพร้อมเผชิญเหตุได้ทันที	สำนักปลัด	
๖	โครงการฝึกซ้อมแผนป้องกันภัย ในพื้นที่ ร่วมกับส่วนราชการต่างๆ (แบบฯ หน้า ๑๐๓ ที่ ๖)	เพื่อส่งเสริม เติบโตพร้อม ร่วม ฝึกซ้อมแผนป้องกันภัยต่างๆ และประสาน ช่วยเหลือผู้ประสบ ภัยอาชงเกิดขึ้นในพื้นที่ได้	อปพร. ในพื้นที่ จำนวน ๒๕๐ ราย ร่วมกับส่วน ภาคราชการอื่นๆ	๕๐,๐๐๐	๕๐,๐๐๐	๕๐,๐๐๐	๕๐,๐๐๐	ผู้เข้าร่วมร้อยละ ๘๐ สามารถร่วมปฏิบัติ หน้าที่ได้อย่างดี	อปพร. ในพื้นที่สามารถปฏิบัติ หน้าที่ทันที ระงับเหตุภัยต่างๆ ช่วยเหลือผู้ประสบภัย ให้ ปลอดภัยในชีวิตและทรัพย์สิน	สำนักปลัด	

๙. ยุทธศาสตร์ด้านความมั่นคงปลอดภัยในชีวิตและทรัพย์สิน

๙.๑ กลยุทธ์ การป้องกันและบรรเทาสาธารณภัย / ความมั่นคงปลอดภัยในชีวิตและทรัพย์สิน ลดอุบัติเหตุจากรถทางบก / ทางน้ำ

(๑) แผนงานการรักษาความสงบภายใน

ที่	โครงการ/กิจกรรม	วัตถุประสงค์	เป้าหมาย (ผลผลิตของโครงการ)	งบประมาณ					ตัวชี้วัด (KPI)	ผลลัพธ์ที่คาดว่าจะได้รับ	หน่วยงาน รับผิดชอบ หลัก
				๒๕๖๖ (บาท)	๒๕๖๗ (บาท)	๒๕๖๘ (บาท)	๒๕๖๙ (บาท)	๒๕๗๐ (บาท)			
๗	โครงการจัดงานวัน อปพร. (งบฯ หน้า ๑๐๔ ที่ ๘)	เพื่อให้ อปพร.สร้างความสามัคคี ปองตอง ในสมาชิก อปพร.ที่ได้ เสียสละทำงานให้กับสังคมให้ ความน่าอยู่ ปลอดภัยในชีวิต	อปพร.จำนวน ๒๐๐ นาย จัดปีละ ๑ ครั้ง	๕๐,๐๐๐	๕๐,๐๐๐	๕๐,๐๐๐	๕๐,๐๐๐	๕๐,๐๐๐	อปพร.ร้อยละ ๘๐ มีความพอใจที่ได้ทำ หน้าที่และเสียสละ เพื่อประชาชนในพื้นที่	สำนักงานปลัด	
๘	โครงการปกป้องสถาบันสำคัญ ของชาติ (งบฯ หน้า ๑๐๔ ที่ ๘)	เพื่อสร้างความสามัคคี ความจงรักภักดีต่อ สถาบันสำคัญของชาติไทย	ประชาชนทั้ง ๑๘ หมู่ จำนวน ๓๐๐ ราย จัดปีละ ๑ ครั้ง	๕๐,๐๐๐	๕๐,๐๐๐	๕๐,๐๐๐	๕๐,๐๐๐	๕๐,๐๐๐	ร้อยละ ๘๐ผู้เข้าร่วม มีพึงพอใจแสดงออก ถึงความรักสถาบัน สำคัญของชาติ	สำนักงานปลัด หน่วยงาน ที่เกี่ยวข้อง	
๙	โครงการให้ความช่วยเหลือประชาชน เพื่อเยียวยาและฟื้นฟูหลังภัย ให้แก่ผู้ประสบสาธารณภัยหรือ ภัยพิบัติฉุกเฉิน (งบฯ แก้ไขครั้งที่ ๘/๒๕๖๕ หน้า ๘ ที่ ๑)	เพื่อช่วยเหลือประชาชนที่ ได้รับความเดือดร้อนหรือ ไม่สามารถช่วยเหลือตนเองได้ ในการดำรงชีวิตตามอำนาจ หน้าที่ของ อบต.	ประชาชนในพื้นที่ ที่ได้รับความเดือดร้อน ด้านสาธารณภัย	๒๐๐,๐๐๐	๒๐๐,๐๐๐	๒๐๐,๐๐๐	๒๐๐,๐๐๐	๒๐๐,๐๐๐	สามารถช่วยเหลือ ประชาชนที่เดือดร้อน มีคุณภาพชีวิตที่ดีขึ้น	สำนักงานปลัด	
๑๐	อุดหนุนศูนย์ปฏิบัติการร่วมในการ การช่วยเหลือประชาชนขององค์กร ปกครองส่วนท้องถิ่น (งบฯ หน้า ๗๖ ที่ ๑๐)	ปัญหาความต้องการของประชาชน ๒.เพื่อประสานงานกับหน่วยงาน อื่นๆ ที่เกี่ยวข้อง บริการประชาชน	ประชาชนในพื้นที่ของ ตำบลเมืองคง	๓๐,๐๐๐	๓๐,๐๐๐	๓๐,๐๐๐	๓๐,๐๐๐	๓๐,๐๐๐	๑.แก้ไขข้อประชาชน ได้อย่างทั่วถึงที่ ๒.ประสานหน่วยงาน อื่นๆบริการประชาชนได้	อำเภอคง อบต.เขต อ.คง สำนักงานปลัด	
รวม	๑๐ โครงการ	-	-	๑,๕๓๐,๐๐๐	๑,๕๓๐,๐๐๐	๑,๕๓๐,๐๐๐	๑,๕๓๐,๐๐๐	๑,๕๓๐,๐๐๐	-	-	

๙. ยุทธศาสตร์ด้านความมั่นคงปลอดภัยในชีวิตและทรัพย์สิน
 ๙.๒ กลยุทธ์ เสริมสร้างความเข้มแข็งของชุมชนในด้านความมั่นคงและความปลอดภัย
 (๑) แผนงานสร้างความเข้มแข็งของชุมชน

ที่	โครงการ/กิจกรรม	วัตถุประสงค์	เป้าหมาย (ผลผลิตของโครงการ)	งบประมาณ					ตัวชี้วัด (KPI)	ผลลัพธ์ที่คาดว่าจะได้รับ	หน่วยงาน รับผิดชอบ หลัก
				๒๕๖๖ (บาท)	๒๕๖๗ (บาท)	๒๕๖๘ (บาท)	๒๕๖๙ (บาท)	๒๕๗๐ (บาท)			
๑	โครงการป้องกันและแก้ไขปัญหายาเสพติด	๑. เพื่อป้องกันและแก้ไขปัญหายาเสพติดที่เกิดกับประชาชนในพื้นที่ ๒. เพื่อลดจำนวนผู้เสพ ผู้ติดยา กลุ่มเสี่ยง ไปการอบรมบำบัดฟื้นฟูสภาพกายและจิตใจให้กับติ	ประชาชน กลุ่มเสี่ยง เด็ก เยาวชน หรือผู้เสี่ยง อบรมหรือการบำบัดให้ ความรู้เกี่ยวกับยาเสพติด	๕๐,๐๐๐	๕๐,๐๐๐	๕๐,๐๐๐	๕๐,๐๐๐	๕๐,๐๐๐	ร้อยละ ๘๕ ของผู้เข้า ร่วมมีความพึงพอใจ	๑.สามารถป้องกันและแก้ไข ปัญหาเสพติดที่เกิดขึ้นพื้นที่ ๒.สามารถลดจำนวนผู้เสพ ผู้ติดยา ให้สามารถใช้ชีวิตเป็น ปกติได้กับสังคมในพื้นที่	สำนักปลัด หน่วยงาน ที่เกี่ยวข้อง
รวม	๑ โครงการ	-	-	๕๐,๐๐๐	๕๐,๐๐๐	๕๐,๐๐๐	๕๐,๐๐๐	๕๐,๐๐๐	-	-	-

๙. ยุทธศาสตร์ด้านความมั่นคงปลอดภัยในชีวิตและทรัพย์สิน
 ๙.๓ กลยุทธ์ สร้างความมั่นใจและความสบายใจให้กับประชาชนด้านความปลอดภัยในชีวิต และทรัพย์สิน
 (๑) แผนงานการรักษาความสงบภายใน

แบบ ผ. ๐๒

ที่	โครงการ/กิจกรรม	วัตถุประสงค์	เป้าหมาย (ผลผลิตของโครงการ)	งบประมาณ					ตัวชี้วัด (KPI)	ผลลัพธ์ที่คาดว่าจะได้รับ	หน่วยงาน รับผิดชอบ หลัก
				๒๕๖๖ (บาท)	๒๕๖๗ (บาท)	๒๕๖๘ (บาท)	๒๕๖๙ (บาท)	๒๕๗๐ (บาท)			
๑	โครงการรณรงค์เฝ้าระวัง ช่วงฤดูแล้ง (แผนฯ หน้า ๑๑๒ ที ๗)	เพื่อรณรงค์สร้างจิตสำนึก งดเผาตอซังป้องกันไฟลุกลาม อันก่อให้เกิดความเสียหายแก่ ทรัพย์สินประชาชน	พื้นที่รับผิดชอบ ๑๘ หมู่บ้าน	๓๐,๐๐๐	๓๐,๐๐๐	๓๐,๐๐๐	๓๐,๐๐๐	๓๐,๐๐๐	พื้นที่ร้อยละ ๘๐ การงดเผาตอซัง	ประชาชนมีจิตสำนึก และ งดการเผาตอซังช่วงฤดูแล้ง ป้องกันไฟลุกลามทรัพย์สิน ประชาชนในพื้นที่ได้	สำนักงานกบจัด
รวม	๑ โครงการ	-	-	๓๐,๐๐๐	๓๐,๐๐๐	๓๐,๐๐๐	๓๐,๐๐๐	๓๐,๐๐๐	-	-	-

รายละเอียดโครงการพัฒนา
ที่นำมาจากแผนพัฒนาหมู่บ้านและแผนพัฒนาชุมชน
(พ.ศ. ๒๕๖๖-๒๕๗๐) แก้ไขครั้งที่ ๑/๒๕๖๖
ขององค์การบริหารส่วนตำบลเมืองคง

แบบ ผ. ๐๒/๑

- ก. ยุทธศาสตร์ชาติ ๒๐ ปี ยุทธศาสตร์ที่ ๒ ด้านการสร้างความสามารถในการแข่งขัน
- ข. แผนพัฒนาเศรษฐกิจฉบับที่ ๑๓ หมายเหตุที่ ๕ ประตุการศึการลงทุนและยุทธศาสตร์ทางโลจิสติกส์/หมุดหมายที่ ๕ มีพื้นที่และเมืองอัจฉริยะที่น่าอยู่ ปลอดภัย เดิบโตได้อย่างยั่งยืน
- ค. Sustainable Development Goals : SDGs เป้าหมายที่ ๙ สร้างโครงสร้างพื้นฐานที่มีคุณภาพที่ครอบคลุม ส่งเสริมการพัฒนาก่ออุตสาหกรรมที่ครอบคลุมและยั่งยืนและส่งเสริมนวัตกรรม / เป้าหมายที่ ๑๑ ทำให้เมืองและการตั้งถิ่นฐานของมนุษย์มีความครอบคลุม ปลอดภัย มีภูมิทัศน์ที่ทันสมัย
- ง. ยุทธศาสตร์จังหวัดนครราชสีมา ที่ ๒ ส่งเสริม พัฒนา โครงสร้างพื้นฐาน เพื่อยกระดับเศรษฐกิจ การท่องเที่ยว การค้า การลงทุนอุตสาหกรรม เศรษฐกิจ BCG และเขตเศรษฐกิจพิเศษ
- จ. ยุทธศาสตร์การพัฒนาในเขตจังหวัดนครราชสีมา ยุทธศาสตร์ที่ ๔ ด้านการพัฒนาเมือง
๑. ยุทธศาสตร์การพัฒนาด้านโครงสร้างพื้นฐาน
- ๑.๑ กลยุทธ์ที่ ๑ การจัดให้มีและบำรุงรักษาโครงสร้างพื้นฐาน ทางบก ทางน้ำ และทางระบายน้ำและการปรับปรุงบำรุงรักษาในเขตชุมชนและท้องถิ่น

(๑) แผนงานอุตสาหกรรม และการโยธา

ที่	โครงการ	วัตถุประสงค์	เป้าหมาย (ผลผลิตของโครงการ)	งบประมาณ					ตัวชี้วัด (KPI)	ผลที่คาดว่าจะได้รับ	ที่มาของ โครงการ	หน่วยงาน รับผิดชอบ หลัก
				๒๕๖๖ (บาท)	๒๕๖๗ (บาท)	๒๕๖๘ (บาท)	๒๕๖๙ (บาท)	๒๕๗๐ (บาท)				
๑	โครงการก่อสร้างถนน คสล. สายเชื่อมบ้านตะคร้อสามัคคี ถึงถนนลาดยางแอมองคง บ้านเหลื่อม บ้านหัวน้อย หมู่ที่ ๑ (แผนฯ หน้า ๑๐๖ ที่ ๑)	๑. เพื่อให้ประชาชนได้สัญจรไปมาสะดวก ๒. เพื่อใช้เป็นเส้นทางขนส่งผลผลิตทางการเกษตร ๓. เพื่อความปลอดภัยในชีวิตและทรัพย์สิน	ขนาดกว้าง ๕.๐๐ เมตร ยาว ๗๑๐.๐๐ เมตร หน้า ๑.๑๕ เมตร หรือพื้นที่ดำเนินการไม่น้อยกว่า ๓,๖๐๐.๐๐ ตารางเมตร ตามแบบมาตรฐานงานทางสำหรับองค์กรปกครองส่วนท้องถิ่น พร้อมป้ายประชาสัมพันธ์โครงการ ๑ ป้าย	๓,๓๐๐,๐๐๐	๓,๓๐๐,๐๐๐	๓,๓๐๐,๐๐๐	๓,๓๐๐,๐๐๐	๓,๓๐๐,๐๐๐	ถนนยาว ๗๑๐ เมตร	การสัญจร การขนส่งสินค้าทางการเกษตรสะดวก รวดเร็วมีความปลอดภัยในชีวิตและทรัพย์สิน	แผนฯ ม.๑	กองช่าง
๒	โครงการก่อสร้างพังกันดินรอบสระสาธารณะหมู่บ้านหัวน้อย หมู่ที่ ๑ (แผนฯ หน้า ๑๐๖ ที่ ๒)	เพื่อป้องกันการพังทลายของดินรอบสระ	ขนาดยาว ๑๘๐.๐๐ เมตร ลึก ๒.๐๐ เมตร ตามแบบ อบต.เมืองคงกำหนด พร้อมป้ายประชาสัมพันธ์โครงการ ๑ ป้าย	๑,๐๐๐,๐๐๐	๑,๐๐๐,๐๐๐	๑,๐๐๐,๐๐๐	๑,๐๐๐,๐๐๐	พังกันดิน ยาว ๑๘๐ เมตร	ป้องกัน การพังทลายของดิน รอบสระ	แผนฯ ม.๑	กองช่าง	
๓	โครงการก่อสร้างถนนดินพร้อมลาดลูกรัง สายเริ่มจากโรงศาลัดหัวบ้านหัวน้อย หมู่ที่ ๑ ถึงบ้านตะคร้อ หมู่ที่ ๗ (แผนฯ หน้า ๑๐๖ ที่ ๓)	๑. เพื่อให้ประชาชนได้สัญจรไปมาสะดวก ๒. เพื่อใช้เป็นเส้นทางขนส่งผลผลิตทางการเกษตร ๓. เพื่อความปลอดภัยในชีวิตและทรัพย์สิน	ขนาดกว้าง ๕.๐๐ เมตร ยาว ๖๗๐.๐๐ เมตร หน้า ๐.๖๐ เมตร หรือพื้นที่ดำเนินการไม่น้อยกว่า ๒,๘๖๐.๐๐ ตารางเมตร ตามแบบมาตรฐานงานทางสำหรับองค์กรปกครองส่วนท้องถิ่น พร้อมป้ายประชาสัมพันธ์โครงการ ๑ ป้าย	๔๐๐,๐๐๐	๔๐๐,๐๐๐	๔๐๐,๐๐๐	๔๐๐,๐๐๐	ถนนยาว ๖๗๐ เมตร	การสัญจร การขนส่งสินค้าทางการเกษตรสะดวก รวดเร็วมีความปลอดภัยในชีวิตและทรัพย์สิน	แผนฯ ม.๑	กองช่าง	

ข้อมูลผลการพัฒนาด้านโครงสร้างพื้นฐาน

๑.๑ กลยุทธ์ที่ ๑ การจัดให้มีและบำรุงรักษาโครงสร้างพื้นฐาน ทางบก ทางน้ำ และทางระบายน้ำและการปรับปรุงบำรุงรักษาในเขตชุมชนและท้องถิ่น

(๑) แผนงานอุตสาหกรรม และการโยธา

แบบ ผ. ๐๒/๑

ที่	โครงการ	วัตถุประสงค์	เป้าหมาย (ผลผลิตของโครงการ)	งบประมาณ					ตัวชี้วัด (KPI)	ผลที่คาดว่าจะได้รับ	ที่มาของโครงการ	หน่วยงานรับผิดชอบหลัก
				๒๕๖๖ (บาท)	๒๕๖๗ (บาท)	๒๕๖๘ (บาท)	๒๕๖๙ (บาท)	๒๕๗๐ (บาท)				
๔	โครงการก่อสร้างถนน คสล. สายเริ่มจากศาลากลางบ้าน ถึงที่นางสุชาติา เขตใดไรสง บ้านห้วยน้อย หมู่ที่ ๑ (แนบฯ หน้า ๑๐๗ ที่ ๔)	๑. เพื่อให้ประชาชนได้สัญจรไปมาสะดวก ๒. เพื่อใช้เป็นเส้นทางขนส่งผลผลิตทางการเกษตร ๓. เพื่อความปลอดภัยในชีวิตและทรัพย์สิน	ขนาดกว้าง ๒.๕๐ เมตร ยาว ๓๐.๐๐ เมตร หน้า ๐.๑๕ เมตร หรือมีพื้นที่ดำเนินการไม่น้อยกว่า ๓๕.๐๐ ตารางเมตร ตามแบบมาตรฐานงานทางสำหรับองค์กรปกครองส่วนท้องถิ่น	๑๐๐,๐๐๐	๑๐๐,๐๐๐	๑๐๐,๐๐๐	๑๐๐,๐๐๐	๑๐๐,๐๐๐	ถนนยาว ๖๓๐ เมตร	แผนฯ ม.๑	กองช่าง	
๕	โครงการปรับปรุงพื้นถนนคอนกรีตเสริมเหล็ก เป็นผิวถนนลาดยางแอสฟัลท์ติก สายกลางบ้าน บ้านห้วยน้อย หมู่ที่ ๑ (แนบฯ หน้า ๑๐๗ ที่ ๕)	๑. เพื่อให้ประชาชนได้สัญจรไปมาสะดวก ๒. เพื่อใช้เป็นเส้นทางขนส่งผลผลิตทางการเกษตร ๓. เพื่อความปลอดภัยในชีวิตและทรัพย์สิน	ขนาดกว้าง ๖.๐๐ เมตร ยาว ๗๐๐.๐๐ เมตร หน้า ๐.๑๕ เมตร หรือมีพื้นที่ดำเนินการไม่น้อยกว่า ๓,๕๐๐.๐๐ ตารางเมตร ตามแบบมาตรฐานงานทางสำหรับองค์กรปกครองส่วนท้องถิ่น หรือมีป้าย ประชาสัมพันธ์โครงการ ๑ ป้าย	-	๑,๗๐๐,๐๐๐	๑,๗๐๐,๐๐๐	๑,๗๐๐,๐๐๐	๑,๗๐๐,๐๐๐	ถนนยาว ๗๖๐ เมตร	แผนฯ ม.๑	กองช่าง	
๖	โครงการก่อสร้างขุมประตูปื้นบ้านห้วยน้อย หมู่ที่ ๑ (แนบฯ หน้า ๑๐๗ ที่ ๖)	เพื่อให้มีขุมประตูปื้นบ้าน	ตามแบบ อบต.เมืองงนกกำหนด พร้อมป้ายประชาสัมพันธ์โครงการ ๑ ป้าย	-	๕๐๐,๐๐๐	๕๐๐,๐๐๐	๕๐๐,๐๐๐	๕๐๐,๐๐๐	ขุมประตูปื้น ๑ ขุม	แผนฯ ม.๑	กองช่าง	
๗	โครงการปรับปรุงศาลากลางบ้าน บ้านห้วยน้อย หมู่ที่ ๑ (แนบฯ หน้า ๑๐๗ ที่ ๗)	เพื่อคงสภาพศาลาเอนกประสงค์ให้อยู่ในสภาพที่ดีสามารถให้ประโยชน์ได้อย่างเสมอ	ตามแบบ อบต.เมืองงนกกำหนด พร้อมป้ายประชาสัมพันธ์โครงการ ๑ ป้าย	-	-	๕๐๐,๐๐๐	๕๐๐,๐๐๐	๕๐๐,๐๐๐	ศาลาเอนกประสงค์ หมู่ที่ ๑	แผนฯ ม.๑	กองช่าง	

แบบ ผ. ๐๒/๑

๑.ยุทธศาสตร์การพัฒนาด้านโครงสร้างพื้นฐาน
 ๑.๑ กลยุทธ์ที่ ๑ การจัดให้มีและบำรุงรักษาโครงสร้างพื้นฐาน ทางบก ทางน้ำ และทางระบายน้ำและการปรับปรุงรักษาในเขตชุมชนและท้องถิ่น
 (๑) แผนงานอุตสาหกรรม และการโยธา

ที่	โครงการ	วัตถุประสงค์	เป้าหมาย (ผลผลิตของโครงการ)	งบประมาณ					ตัวชี้วัด (KPI)	ผลที่คาดว่าจะได้รับ	ที่มาของ โครงการ	หน่วยงาน รับผิดชอบ หลัก
				๒๕๖๖ (บาท)	๒๕๖๗ (บาท)	๒๕๖๘ (บาท)	๒๕๖๙ (บาท)	๒๕๗๐ (บาท)				
๘	โครงการก่อสร้างถนนหินคลุกสายที่นานาชาติวนา คำวิชา ถึงคลองอ้อสามเขียว บ้านไร่ บ้านโคกพิถี หมู่ที่ ๒ (แผนฯ หน้า ๑๑๔ ที่ ๘)	๑. เพื่อให้ประชาชนได้สัญจรไปมาสะดวก ๒. เพื่อใช้เป็นเส้นทางขนส่งผลผลิตทางการเกษตร ๓. เพื่อความปลอดภัยในชีวิตและทรัพย์สิน	ขนาดกว้าง ๔.๐๐ เมตร ยาว ๒,๘๐๐.๐๐ เมตร ทน ๐.๑๕ เมตร หรือมีพื้นที่ดำเนินการไม่น้อยกว่า ๑๑,๒๐๐.๐๐ ตารางเมตร พร้อมบดทับแน่นปรับเกรดให้เรียบร้อย ตามแบบมาตรฐานงานทางสำหรับองค์กรปกครองส่วนท้องถิ่น พร้อมป้ายประชาสัมพันธ์โครงการ ๑ ป้าย	๒,๒๐๐,๐๐๐	๒,๒๐๐,๐๐๐	๒,๒๐๐,๐๐๐	๒,๒๐๐,๐๐๐	๒,๒๐๐,๐๐๐	ถนนยาว ๒,๘๐๐ เมตร	การสัญจร การขนส่งสินค้าทางการเกษตร สะดวกรวดเร็ว มีความปลอดภัยในชีวิตและทรัพย์สิน	แผนฯ ม.๒	กองช่าง
๙	โครงการวางท่อระบายน้ำ คลส. หรือรับของพัก สายจากสี่แยกกลางบ้าน ถึงถนนเสียบหารรถไฟ บ้านโคกพิถี หมู่ที่ ๒ (แผนฯ หน้า ๑๑๔ ที่ ๘)	๑. เพื่อให้ประชาชนได้สัญจรไปมาสะดวก ๒. เพื่อใช้เป็นเส้นทางขนส่งผลผลิตทางการเกษตร ๓. เพื่อความปลอดภัยในชีวิตและทรัพย์สิน	ขนาดท่อ คลส.เส้นผ่า ๐.๕๐ เมตร จำนวน ๒๘๗ ท่อน ยาว ๓๓๓.๐๐ เมตร ตามแบบมาตรฐานงานทางสำหรับองค์กรปกครองส่วนท้องถิ่น พร้อมป้ายประชาสัมพันธ์โครงการ ๑ ป้าย	๖๐๐,๐๐๐	๖๐๐,๐๐๐	๖๐๐,๐๐๐	-	ท่อระบายน้ำ ยาว ๓๓๐ เมตร	การระบายน้ำจากบ้านเรือนประชาชนเพื่อป้องกันน้ำท่วมขัง	แผนฯ ม.๒	กองช่าง	
๑๐	โครงการก่อสร้างถนน คลส. สายถนนลาดยางโคกพิถี-บ้านไร่ ถึงที่นา นายสันติ หมู่พยุหย์ บ้านโคกพิถี หมู่ที่ ๒ (แผนฯ หน้า ๑๐๔ ที่ ๑๐)	๑. เพื่อให้ประชาชนได้สัญจรไปมาสะดวก ๒. เพื่อใช้เป็นเส้นทางขนส่งผลผลิตทางการเกษตร ๓. เพื่อความปลอดภัยในชีวิตและทรัพย์สิน	ขนาดกว้าง ๔.๐๐ เมตร ยาว ๓๘๐.๐๐ เมตร ทน ๐.๑๕ เมตร หรือมีพื้นที่ดำเนินการไม่น้อยกว่า ๑,๕๒๐.๐๐ ตารางเมตร ตามแบบมาตรฐานงานทางสำหรับองค์กรปกครองส่วนท้องถิ่น พร้อมป้ายประชาสัมพันธ์โครงการ ๑ ป้าย	๙๒๐,๐๐๐	๙๒๐,๐๐๐	๙๒๐,๐๐๐	-	ถนนยาว ๓๘๐ เมตร	การสัญจร การขนส่งสินค้าทางการเกษตร สะดวกรวดเร็ว มีความปลอดภัยในชีวิตและทรัพย์สิน	แผนฯ ม.๒	กองช่าง	
๑๑	โครงการก่อสร้างถนนลูกรังสายจากที่นา นายอวย คงประเสริฐ วัชรยะกุล ถึงที่นา นายณัฐมี ดอนอึ้งอ่อง บ้านโคกพิถี หมู่ที่ ๒ (แผนฯ หน้า ๑๐๔ ที่ ๑๑)	๑. เพื่อให้ประชาชนได้สัญจรไปมาสะดวก ๒. เพื่อใช้เป็นเส้นทางขนส่งผลผลิตทางการเกษตร ๓. เพื่อความปลอดภัยในชีวิตและทรัพย์สิน	ขนาดกว้าง ๓.๕๐ เมตร ยาว ๖๖๐.๐๐ เมตร ทน ๐.๒๐ เมตร หรือมีพื้นที่ดำเนินการไม่น้อยกว่า ๒,๓๑๐.๐๐ ตารางเมตร พร้อมบดทับแน่นปรับเกรดให้เรียบร้อย ตามแบบมาตรฐานงานทางสำหรับองค์กรปกครองส่วนท้องถิ่น พร้อมป้ายประชาสัมพันธ์โครงการ ๑ ป้าย	๔๕๐,๐๐๐	๔๕๐,๐๐๐	๔๕๐,๐๐๐	-	ถนนยาว ๖๖๐ เมตร	การสัญจร การขนส่งสินค้าทางการเกษตร สะดวกรวดเร็ว มีความปลอดภัยในชีวิตและทรัพย์สิน	แผนฯ ม.๒	กองช่าง	

๑. ยุทธศาสตร์การพัฒนาด้านโครงสร้างพื้นฐาน

๑.๑ กลยุทธ์ที่ ๑ การจัดให้มีและบำรุงรักษาโครงสร้างพื้นฐาน ทางบก ทางน้ำ และทางระบายน้ำและการปรับปรุงบำรุงรักษาในเขตชุมชนและท้องถิ่น

(๑) แผนงานอุตสาหกรรม และการโยธา

แบบ ผ. ๐๒/๑

ที่	โครงการ	วัตถุประสงค์	เป้าหมาย (ผลผลิตของโครงการ)	งบประมาณ					ตัวชี้วัด (KPI)	ผลที่คาดว่าจะได้รับ	ที่มาของ โครงการ	หน่วยงาน รับผิดชอบ หลัก
				๒๕๖๖ (บาท)	๒๕๖๗ (บาท)	๒๕๖๘ (บาท)	๒๕๖๙ (บาท)	๒๕๗๐ (บาท)				
๑๒	โครงการก่อสร้างถนนลูกรัง สายเริ่มจากถนนแยก บ้านหนองสรวง ถึงที่ นางสายพันธ์ จิตผล บ้านโคกเพ็ด หมู่ที่ ๒ (แผนฯ หน้า ๑๐๙ ที่ ๑๒)	๑. เพื่อให้ประชาชนได้ สัญจรไปมาสะดวก ๒. เพื่อใช้เป็นเส้นทาง ขนส่งผลผลิตทางการ เกษตร ๓. เพื่อความปลอดภัย ในชีวิตและทรัพย์สิน	ขนาดกว้าง ๓.๕๐ เมตร ยาว ๑๒๕๐.๐๐ เมตร หนา ๐.๒๐ เมตร หรือมีพื้นที่ดำเนินการไม่น้อยกว่า ๔.๕๑๕.๐๐ ตารางเมตร พร้อมบดทับ แน่นปรับเกรดให้เรียบร้อย ตามแบบ มาตรฐานงานทางสำหรับรองค้ำ ปกครองส่วนท้องถิ่น พร้อมป้าย ประชาสัมพันธ์โครงการ ๑ ป้าย	๗๐๐,๐๐๐	๗๐๐,๐๐๐	๓๐๐,๐๐๐	-	-	ถนน ยาว ๑,๒๕๐ เมตร	การสัญจร การ ขนส่งสินค้า ทางการเกษตร สะดวกรวดเร็ว ความปลอดภัย ชีวิตและทรัพย์สิน	แผนฯ ม.๒	กองช่าง
๑๓	โครงการก่อสร้างถนน คลส. สายบ้านนายพัชรพล นางจินต เิงบ้านนายเอี่ยม เหล็กกล้า บ้านโคกเพ็ด หมู่ที่ ๒ (แผนฯ หน้า ๑๐๙ ที่ ๑๓)	๑. เพื่อให้ประชาชนได้ สัญจรไปมาสะดวก ๒. เพื่อใช้เป็นเส้นทาง ขนส่งผลผลิตทางการ เกษตร ๓. เพื่อความปลอดภัย ในชีวิตและทรัพย์สิน	ขนาดกว้าง ๓.๐๐ เมตร ยาว ๙๐.๐๐ เมตร หนา ๐.๑๕ เมตร หรือมีพื้นที่ ดำเนินการไม่น้อยกว่า ๒๗๐.๐๐ ตารางเมตร ตามแบบมาตรฐานงานทาง สำหรับรองค้ำปกครองส่วนท้องถิ่น พร้อมป้ายประชาสัมพันธ์โครงการ ๑ ป้าย	-	๑๗๐,๐๐๐	๑๗๐,๐๐๐	๑๗๐,๐๐๐	-	ถนน ยาว ๙๐ เมตร	การสัญจร การ ขนส่งสินค้า ทางการเกษตร สะดวกรวดเร็ว ความปลอดภัย ชีวิตและทรัพย์สิน	แผนฯ ม.๒	กองช่าง
๑๔	โครงการก่อสร้างปรับปรุง เรียงตามสาย บ้านโคกเพ็ด หมู่ที่ ๒ (แผนฯ หน้า ๑๐๙ ที่ ๑๔)	เพื่อให้ประชาชนได้รับรู้ ข้อมูลข่าวสารต่างๆ โดยทั่วถึง	ตามแบบ อบต.เมืองคงกำหนด พร้อม ป้ายประชาสัมพันธ์โครงการ ๑ ป้าย	-	๕๐๐,๐๐๐	๕๐๐,๐๐๐	๕๐๐,๐๐๐	-	ร้อยละ ๘๐ ประชาชน ได้รับ ประโยชน์	ประชาชนได้รับ ข้อมูลข่าวสาร ต่างๆโดยทั่วถึง	แผนฯ ม.๒	กองช่าง
๑๕	โครงการก่อสร้างถนนดิน ลูกรังเชื่อมตลิ่งสมชายพารา (Para Soil Cement) บ้านโคกเพ็ด หมู่ที่ ๒ - บ้านไร่ ต.โนนทองหลาง (แผนฯ หน้า ๑๐๙ ที่ ๑๕)	๑. เพื่อให้ประชาชนได้ สัญจรไปมาสะดวก ๒. เพื่อใช้เป็นเส้นทาง ขนส่งผลผลิตทางการ เกษตร ๓. เพื่อความปลอดภัย ในชีวิตและทรัพย์สิน	ขนาดกว้าง ๕.๐๐ เมตร ยาว ๒,๙๐๐.๐๐ เมตร หนา ๐.๑๕ เมตร หรือมีพื้นที่ ดำเนินการไม่น้อยกว่า ๑๔,๕๐๐.๐๐ ตารางเมตร ตามแบบมาตรฐานงานทาง สำหรับรองค้ำปกครองส่วนท้องถิ่น พร้อมป้ายประชาสัมพันธ์โครงการ ๑ ป้าย	๓,๗๐๐,๐๐๐	๓,๗๐๐,๐๐๐	๓,๗๐๐,๐๐๐	๓,๗๐๐,๐๐๐	๒,๐๐๐,๐๐๐	ถนนยาว ๒,๙๐๐ เมตร	การสัญจร การ ขนส่งสินค้าทางการ เกษตรสะดวก รวดเร็วมีความ ปลอดภัยในชีวิต และทรัพย์สิน	แผนฯ ม.๒	กองช่าง

แบบ ผ. ๐๒/๑

๑.ยุทธศาสตร์การพัฒนาด้านโครงสร้างพื้นฐาน
 ๑.๑ กลยุทธ์ที่ ๑ การจัดให้มีและบำรุงรักษาโครงสร้างพื้นฐาน ทางบก ทางน้ำ และทางระบายน้ำและการปรับปรุงบำรุงรักษาในเขตชุมชนและท้องถิ่น
 (๑) แผนงานอุดหนุนโครงการ และกรโยธา

ที่	โครงการ	วัตถุประสงค์	เป้าหมาย (ผลผลิตของโครงการ)	งบประมาณ					ตัวชี้วัด (KPI)	ผลที่คาดว่าจะได้รับ	ที่มาของโครงการ	หน่วยงานรับผิดชอบหลัก
				๒๕๖๖ (บาท)	๒๕๖๗ (บาท)	๒๕๖๘ (บาท)	๒๕๖๙ (บาท)	๒๕๗๐ (บาท)				
๑๖	โครงการขยายเขตประปาหมู่บ้าน บ้านโคกเพ็ด หมู่ที่ ๒ (แผนฯ หน้า ๑๑๐ ที่ ๑๖)	เพื่อให้ประชาชนได้มีน้ำใช้อุปโภค-บริโภคอย่างพอเพียง	ตามแบบ งบประมาณกำหนด พร้อมป้ายประชาสัมพันธ์โครงการ ๑ ป้าย	-	๕๐๐,๐๐๐	๕๐๐,๐๐๐	๕๐๐,๐๐๐	-	ร้อยละ ๑๐๐ ผู้ใช้ประโยชน์ หมู่ที่ ๒	ประชาชนมีน้ำไว้อุปโภค-บริโภค	แผนฯ ม.๒	กองช่าง
๑๗	โครงการก่อสร้างถนนผิวทางพาราเอสฟัลท์ติกคอนกรีตสายบ้านโคกเพ็ด หมู่ที่ ๒ ถึงถนนลาดยางบ้านคงถาวร-บ้านหนองสร้าง ตำบลเมืองคง อำเภอคง (แผนฯ หน้า ๑๑๐ ที่ ๑๗)	๑. เพื่อให้ประชาชนได้สัญจรไปมาสะดวก ๒. เพื่อใช้เป็นเส้นทางขนส่งผลผลิตทางการเกษตร ๓. เพื่อความปลอดภัยในชีวิตและทรัพย์สิน	ขนาดกว้าง ๕.๐๐ เมตร ยาว ๔๒๕๐.๐๐ เมตร หน้า ๐.๐๕ เมตร หรือพื้นที่ดำเนินการไม่น้อยกว่า ๒๑,๒๐๐ ตารางเมตร ตามแบบมาตรฐานงานทางสำหรับองค์กรปกครองส่วนท้องถิ่น พร้อมป้ายประชาสัมพันธ์โครงการ ๑ ป้าย	-	-	๑๔,๕๐๐,๐๐๐	๑๔,๕๐๐,๐๐๐	๑๔,๕๐๐,๐๐๐	ถนนยาว ๔,๒๕๐ เมตร	การสัญจร การขนส่งสินค้าทางการเกษตร สะดวกรวดเร็ว มีความปลอดภัยในชีวิตและทรัพย์สิน	แผนฯ ม.๒	กองช่าง
๑๘	โครงการก่อสร้างถนน คลส. สายเลียบทางรถไฟ บ้านโคกเพ็ด หมู่ที่ ๒ (แผนฯ หน้า ๑๑๐ ที่ ๑๘)	๑. เพื่อให้ประชาชนได้สัญจรไปมาสะดวก ๒. เพื่อใช้เป็นเส้นทางขนส่งผลผลิตทางการเกษตร ๓. เพื่อความปลอดภัยในชีวิตและทรัพย์สิน	ขนาดกว้าง ๕.๐๐ เมตร ยาว ๔๘๐.๐๐ เมตร หน้า ๐.๑๕ เมตร หรือพื้นที่ดำเนินการไม่น้อยกว่า ๒,๕๐๐.๐๐ ตารางเมตร ตามแบบมาตรฐานงานทางสำหรับองค์กรปกครองส่วนท้องถิ่น พร้อมป้ายประชาสัมพันธ์โครงการ ๑ ป้าย	๑,๙๐๐,๐๐๐	๑,๙๐๐,๐๐๐	๑,๙๐๐,๐๐๐	๑,๙๐๐,๐๐๐	ถนนยาว ๔๘๐ เมตร	การสัญจร การขนส่งสินค้าทางการเกษตร สะดวกรวดเร็ว มีความปลอดภัยในชีวิตและทรัพย์สิน	แผนฯ ม.๒	กองช่าง	
๑๙	โครงการก่อสร้างถนน คลส. สายบ้านนาขิงใต้ นาคติ ถึงบ้านนางน้อย บัวแก้ว บ้านโคกเพ็ด หมู่ที่ ๒ (แผนฯ หน้า ๑๑๐ ที่ ๑๙)	๑. เพื่อให้ประชาชนได้สัญจรไปมาสะดวก ๒. เพื่อใช้เป็นเส้นทางขนส่งผลผลิตทางการเกษตร ๓. เพื่อความปลอดภัยในชีวิตและทรัพย์สิน	ขนาดกว้าง ๓.๐๐ เมตร ยาว ๗๐.๐๐ เมตร หน้า ๐.๑๕ เมตร หรือพื้นที่ดำเนินการไม่น้อยกว่า ๒๑๐.๐๐ ตารางเมตร ตามแบบมาตรฐานงานทางสำหรับองค์กรปกครองส่วนท้องถิ่น พร้อมป้ายประชาสัมพันธ์โครงการ ๑ ป้าย	-	-	๑๓๐,๐๐๐	๑๓๐,๐๐๐	๑๓๐,๐๐๐	ถนน ยาว ๗๐ เมตร	การสัญจร การขนส่งสินค้าทางการเกษตร สะดวกรวดเร็ว มีความปลอดภัยในชีวิตและทรัพย์สิน	แผนฯ ม.๒	กองช่าง

๑. ยุทธศาสตร์การพัฒนาด้านโครงสร้างพื้นฐาน

๑.๑ กลยุทธ์ที่ ๑ การจัดให้มีและบำรุงรักษาโครงสร้างพื้นฐาน ทางบก ทางน้ำ และทางระบายน้ำและการปรับปรุงบำรุงรักษาในเขตชุมชนและท้องถิ่น

(๑) แผนงานอุตสาหกรรม และการโยธา

แบบ ผ. ๐๒/๑

ที่	โครงการ	วัตถุประสงค์	เป้าหมาย (ผลผลิตของโครงการ)	งบประมาณ					ตัวชี้วัด (KPI)	ผลที่คาดว่าจะได้รับ	ที่มาของ โครงการ	หน่วยงาน รับผิดชอบ หลัก
				๒๕๖๖ (บาท)	๒๕๖๗ (บาท)	๒๕๖๘ (บาท)	๒๕๖๙ (บาท)	๒๕๗๐ (บาท)				
๒๐	โครงการก่อสร้างถนน คสล. สายบ้านงิ้วพร จัดนอก ถึงบ้านนายสมคิด จัดนอก บ้านโคกพิศ หมู่ที่ ๒ (แผนฯ หน้า ๑๑๑ ที่ ๑๙)	๑. เพื่อให้ประชาชน ได้สัญจรไปมาสะดวก ๒. เพื่อใช้เป็นเส้นทางขนส่งผลผลิตทางการเกษตร ๓. เพื่อความปลอดภัยในชีวิตและทรัพย์สิน	ขนาดกว้าง ๓.๐๐ เมตร ยาว ๕๗๐.๐๐ เมตร หน้า ๐.๕๕ เมตร หรือมีพื้นที่ดำเนินการไม่น้อยกว่า ๑,๕๑๐.๐๐ ตารางเมตร ตามแบบมาตรฐานงานทางสำหรับองค์กรปกครองส่วนท้องถิ่น พร้อมป้ายประชาสัมพันธ์โครงการ ๑ ป้าย	๕๐๐,๐๐๐ (บาท)	๕๐๐,๐๐๐ (บาท)	๕๐๐,๐๐๐ (บาท)	๕๐๐,๐๐๐ (บาท)	๕๐๐,๐๐๐ (บาท)	ถนน ยาว ๕๗๐ เมตร	แผนฯ ๓.๒	กองช่าง	
๒๑	โครงการวางท่อระบายน้ำ คสล. พร้อมบ่อพักสายจาก บ้านนายเจริญ เกาะกระโทก ถึงศาลปู่ตา บ้านหนองสร้าง หมู่ที่ ๓ (แผนฯ หน้า ๑๑๑ ที่ ๑๙)	-เพื่อระบายน้ำจาก บ้านเรือนของ ประชาชนในหมู่บ้าน และบ่อน้ำท่วมขัง	ขนาดท่อ คสล. เส้นผ่าศูนย์กลาง ๐.๕๐ เมตร จำนวน ๑๑๗ ท่อ พร้อมบ่อพัก ๑๓ บ่อ ยาวรวม ๑๓๐.๐๐ เมตร ตามแบบมาตรฐานงานทางสำหรับองค์กรปกครองส่วนท้องถิ่น พร้อมป้ายประชาสัมพันธ์โครงการ ๑ ป้าย	๒๕๐,๐๐๐ (บาท)	๒๕๐,๐๐๐ (บาท)	๒๕๐,๐๐๐ (บาท)	๒๕๐,๐๐๐ (บาท)	ท่อระบาย น้ำยาว ๑๓๐ เมตร	การระบายน้ำจาก บ้านเรือนเข้าไป อย่างสะดวกน้ำไม่ท่วมขังถนน	แผนฯ ๓.๓	กองช่าง	
๒๒	โครงการวางท่อส่งน้ำ เริ่มจากสระหนองบัว ถึงสระประปา บ้านหนองสร้าง หมู่ที่ ๓ (แผนฯ หน้า ๑๑๑ ที่ ๒๑)	เพื่อให้ประชาชนได้น้ำ ใช้อุปโภค-บริโภค อย่างพอเพียง	ขนาดท่อ คสล. เส้นผ่าศูนย์กลาง ๐.๕๐ เมตร ยาว ๕๐๐.๐๐ เมตร ตามแบบ อบต. เมืองคงกำหนด พร้อมป้ายประชาสัมพันธ์โครงการ ๑ ป้าย	๑,๐๐๐,๐๐๐ (บาท)	๑,๐๐๐,๐๐๐ (บาท)	๑,๐๐๐,๐๐๐ (บาท)	๑,๐๐๐,๐๐๐ (บาท)	ร้อยละ ๑๐๐ ผู้ใช้ ประโยชน์ ครอบคลุม หมู่ที่ ๓	ประชาชนมีน้ำ สำหรับอุปโภค- บริโภคอย่าง พอเพียง	แผนฯ ๓.๓	กองช่าง	
๒๓	โครงการวางท่อระบายน้ำ คสล. พร้อมบ่อพักสายเริ่มจาก บ้านนายสมพงษ์ ซีนร้าย ถึง บ้านนายสมบูรณ์ ทวนเขียง บ้านหนองสร้าง หมู่ที่ ๓ (แผนฯ หน้า ๑๑๑ ที่ ๒๓.)	เพื่อระบายน้ำจาก บ้านเรือนของ ประชาชนในหมู่บ้าน และบ่อน้ำท่วมขัง	ขนาดท่อ คสล. เส้นผ่าศูนย์กลาง ๐.๕๐ เมตร จำนวน ๒๗๐ ท่อ พร้อมบ่อพัก ๓๐ บ่อ ยาวรวม ๓๐๐.๐๐ เมตร ตามแบบมาตรฐานงานทางสำหรับองค์กรปกครองส่วนท้องถิ่น พร้อมป้ายประชาสัมพันธ์โครงการ ๑ ป้าย	๕๐๐,๐๐๐ (บาท)	๕๐๐,๐๐๐ (บาท)	๕๐๐,๐๐๐ (บาท)	๕๐๐,๐๐๐ (บาท)	ท่อระบาย น้ำยาว ๓๐๐ เมตร	การระบายน้ำจาก บ้านเรือนเข้าไป อย่างสะดวกน้ำไม่ท่วมขังถนน	แผนฯ ๓.๓	กองช่าง	

๑.ยุทธศาสตร์การพัฒนาตำบลโครงสร้างพื้นฐาน

๑.๑ กลยุทธ์ที่ ๑ การจัดให้มีและบำรุงรักษาโครงสร้างพื้นฐาน ทางบก ทางน้ำ และทางระบายน้ำและการปรับปรุงบำรุงรักษาในเขตชุมชนและท้องถิ่น

(๑) แผนงานอุตสาหกรรม และการโยธา

แบบ ผ. ๐๒/๑

ที่	โครงการ	วัตถุประสงค์	เป้าหมาย (ผลผลิตของโครงการ)	งบประมาณ					ตัวชี้วัด (KPI)	ผลที่คาดว่าจะ ได้รับ	ที่มาของ โครงการ	หน่วยงาน รับผิดชอบ หลัก
				๒๕๖๖ (บาท)	๒๕๖๗ (บาท)	๒๕๖๘ (บาท)	๒๕๖๙ (บาท)	๒๕๗๐ (บาท)				
๒๔	โครงการก่อสร้างถนนลูกรังสายเริ่มจากถนน คสล. สายกกลางบ้าน ถึง บ้านนายสายชล บุญเอก บ้านหนองสรวง หมู่ที่ ๓ (แนบฯ หน้า ๑๑๒ ที่ ๒๔.)	๑. เพื่อให้ประชาชนได้สัญจรไปมาสะดวก ๒. เพื่อใช้เป็นเส้นทางขนส่งผลผลิตทางการเกษตร ๓. เพื่อความปลอดภัยในชีวิตและทรัพย์สิน	ขนาดกว้าง ๔.๐๐ เมตร ยาว ๓๐๐.๐๐ เมตร หน้า ๐.๒๐ เมตร หรือพื้นที่ตั้งแต่เป็นการไม่น้อยกว่า ๑,๒๐๐.๐๐ ตารางเมตร พร้อมติดตั้งแบบมาตรฐานงานให้เรียบร้อย ตามแบบมาตรฐานงานทางสำหรับก่อสร้างพร้อมป้ายประชาสัมพันธ์โครงการ ๑ ป้าย	๓๐๐,๐๐๐	๓๐๐,๐๐๐	๓๐๐,๐๐๐	๓๐๐,๐๐๐	๓๐๐,๐๐๐	ถนนยาว ๓๐๐ เมตร	การสัญจร การขนส่งสินค้าทางการเกษตร สะดวก รวดเร็ว มีความปลอดภัยในชีวิตและทรัพย์สิน	แผนฯ ม.๓	กองช่าง
๒๕	โครงการวางท่อระบายน้ำคสล. พร้อมบ่อพัก สายเริ่มจากบ้านนางเกิด ดูนหินไวยี่ ถึงถนนเทศบาลตำบลเมืองคง บ้านหนองสรวง หมู่ที่ ๓ (แนบฯ หน้า ๑๑๒ ที่ ๒๕.)	เพื่อระบายน้ำจากบ้านเรือนของประชาชนในหมู่บ้าน และป้องกันน้ำท่วมขัง	ขนาดท่อ คสล. เส้นผ่าศูนย์กลาง ๐.๔๐ เมตร จำนวน ๓๔๓ ท่อน พร้อมบ่อพัก ๘๓ บ่อ ยาวรวม ๕๓๐.๐๐ เมตร ตามแบบมาตรฐานงานทางสำหรับก่อสร้างพร้อมวางท่อถึง พร้อมป้ายประชาสัมพันธ์โครงการ ๑ ป้าย	๑,๕๐๐,๐๐๐	๑,๕๐๐,๐๐๐	๑,๕๐๐,๐๐๐	๑,๕๐๐,๐๐๐	ท่อระบายน้ำ ยาว ๕๓๐ เมตร	การระบายน้ำจากบ้านเรือน เป็นไปอย่างสะดวกไม่ท่วมขังถนน	แผนฯ ม.๓	กองช่าง	
๒๖	โครงการก่อสร้างถนน คสล. สายบ้านนายสลิตแก้วออกหอ บ้านหนองสรวง หมู่ที่ ๓ (แนบฯ หน้า ๑๑๒ ที่ ๒๖.)	๑. เพื่อให้ประชาชนได้สัญจรไปมาสะดวก ๒. เพื่อใช้เป็นเส้นทางขนส่งผลผลิตทางการเกษตร ๓. เพื่อความปลอดภัยในชีวิตและทรัพย์สิน	ขนาดกว้าง ๓.๐๐ เมตร ยาว ๕๕.๐๐ เมตร หน้า ๐.๑๕ เมตร หรือพื้นที่ตั้งแต่เป็นการไม่น้อยกว่า ๑๓๕.๐๐ ตารางเมตร ตามแบบมาตรฐานงานทางสำหรับก่อสร้างพร้อมวางท่อถึง	๑๐๐,๐๐๐	๑๐๐,๐๐๐	๑๐๐,๐๐๐	๑๐๐,๐๐๐	ถนนยาว ๕๕ เมตร	การสัญจร การขนส่งสินค้าทางการเกษตร สะดวก รวดเร็ว มีความปลอดภัยในชีวิตและทรัพย์สิน	แผนฯ ม.๓	กองช่าง	
๒๗	โครงการวางท่อระบายน้ำคสล. พร้อมบ่อพัก สายบ้านนางประทีพรัตน์ บุญเอก ถึงลำห้วย บ้านหนองสรวง หมู่ที่ ๓ (แนบฯ หน้า ๑๑๒ ที่ ๒๗.)	เพื่อระบายน้ำจากบ้านเรือนของประชาชนในหมู่บ้าน และป้องกันน้ำท่วมขัง	ขนาดท่อ คสล. เส้นผ่าศูนย์กลาง ๐.๔๐ ม. จำนวน ๑๐๘ ท่อน บ่อพัก ๑๒ บ่อ ยาวรวม ๑๐๐.๐๐ เมตรตามแบบมาตรฐานงานทางสำหรับก่อสร้างพร้อมวางท่อถึง พร้อมป้ายประชาสัมพันธ์โครงการ ๑ ป้าย	๒๒๐,๐๐๐	๒๒๐,๐๐๐	๒๒๐,๐๐๐	๒๒๐,๐๐๐	ท่อระบายน้ำ ยาว ๑๐๐ เมตร	การระบายน้ำจากบ้านเรือน เป็นไปอย่างสะดวกไม่ท่วมขังถนน	แผนฯ ม.๓	กองช่าง	

แบบ ผ. ๐๒/๑

๑.ยุทธศาสตร์การพัฒนาต้นโครงการสร้างพื้นฐาน
 ๑.๑ กลยุทธ์ที่ ๑ การจัดให้มีและบำรุงรักษาโครงสร้างพื้นฐาน ทางบก ทางน้ำ และทางระบายน้ำและการปรับปรุงบำรุงรักษาในเขตชุมชนและท้องถิ่น
 (๑) แผนงานอุตสาหกรรม และการโยธา

ที่	โครงการ	วัตถุประสงค์	เป้าหมาย (ผลผลิตของโครงการ)	งบประมาณ				ตัวชี้วัด (KPI)	ผลที่คาดว่าจะได้รับ	ที่มาของ โครงการ	หน่วยงาน รับผิดชอบ หลัก
				๒๕๖๖ (บาท)	๒๕๖๗ (บาท)	๒๕๖๘ (บาท)	๒๕๖๙ (บาท)				
๒๘	โครงการก่อสร้างถนน คสล. สายรอบสระหนองบัว บ้านหนองสงรวง หมู่ที่ ๓ (แผนฯ หน้า ๑๑๓ ที่ ๒๔)	๑. เพื่อให้ประชาชนได้ สัญจรไปมาสะดวก ๒. เพื่อใช้เป็นเส้นทาง ขนส่งผลผลิตทางการ เกษตร ๓. เพื่อความปลอดภัยใน ชีวิตและทรัพย์สิน	ขนาดกว้าง ๓.๐๐ เมตร ยาว ๕๕๕.๐๐ เมตร หน้า ๐.๑๕ เมตรหรือมีพื้นที่ ดำเนินการไม่น้อยกว่า ๑,๖๓๕.๐๐ ตารางเมตร ตามแบบมาตรฐานงานทาง สำหรับองค์การปกครองส่วนท้องถิ่น พร้อมป้ายประชาสัมพันธ์โครงการ ๑ ป้าย	๒๕๖๖ (บาท)	๒๕๖๗ (บาท)	๒๕๖๘ (บาท)	๒๕๖๙ (บาท)	ถนนยาว ๕๕๕ เมตร	การสัญจร การ ขนส่งสินค้า ทางการเกษตร สะดวกรวดเร็ว มีความ ปลอดภัยใน ชีวิตและ ทรัพย์สิน	แผนฯ ม.๓	กองช่าง
๒๙	โครงการก่อสร้างถนน คสล. สายจากสะพานผ่านน้ำสัน ถึงบ้านนาขยรีซา สารมอก บ้านหนองสงรวง หมู่ที่ ๓ (แผนฯ หน้า ๑๑๓ ที่ ๒๔)	๑. เพื่อให้ประชาชนได้ สัญจรไปมาสะดวก ๒. เพื่อใช้เป็นเส้นทาง ขนส่งผลผลิตทางการ เกษตร ๓. เพื่อความปลอดภัยใน ชีวิตและทรัพย์สิน	ขนาดกว้าง ๔.๐๐ เมตร ยาว ๒๐๐.๐๐ เมตร หน้า ๐.๑๕ เมตร หรือมีพื้นที่ ดำเนินการไม่น้อยกว่า ๘๐๐.๐๐ ตาราง เมตร ตามแบบมาตรฐานงานทางสำหรับ องค์การปกครองส่วนท้องถิ่น พร้อมป้าย ประชาสัมพันธ์โครงการ ๑ ป้าย	-	-	๕๒๐,๐๐๐	๕๒๐,๐๐๐	ถนน ยาว ๒๐๐ เมตร	การสัญจร การ ขนส่งสินค้า ทางการเกษตร สะดวกรวดเร็ว มีความ ปลอดภัยใน ชีวิตและ ทรัพย์สิน	แผนฯ ม.๓	กองช่าง
๓๐	โครงการก่อสร้างถนนดิน พร้อมลงอุกิ้ง สายจากสระ ประปา ถึงถนนโรงเรียน บ้านคูคูหินปูน บ้านหนองสงรวง หมู่ที่ ๓ (แผนฯ หน้า ๑๑๓ ที่ ๓๐)	๑. เพื่อให้ประชาชนได้ สัญจรไปมาสะดวก ๒. เพื่อใช้เป็นเส้นทาง ขนส่งผลผลิตทางการ เกษตร ๓. เพื่อความปลอดภัยใน ชีวิตและทรัพย์สิน	ขนาดกว้าง ๓.๐๐ เมตร ยาว ๘๔๐.๐๐ เมตร หน้า ๐.๒๐ เมตร หรือมีพื้นที่ ดำเนินการไม่น้อยกว่า ๒,๕๒๐.๐๐ ตารางเมตร พร้อมเขตทับแนบปรับเกรดให้ เรียบร้อย ตามแบบมาตรฐานงานทาง สำหรับองค์การปกครองส่วนท้องถิ่น พร้อม ป้ายประชาสัมพันธ์โครงการ ๑ ป้าย	-	-	๕๗๐,๐๐๐	๕๗๐,๐๐๐	ถนน ยาว ๘๔๐ เมตร	การสัญจร การ ขนส่งสินค้า ทางการเกษตร สะดวกรวดเร็ว มีความ ปลอดภัยใน ชีวิตและ ทรัพย์สิน	แผนฯ ม.๓	กองช่าง
๓๑	โครงการก่อสร้างถนน คสล. สายเริ่มจากบ้านนางบัวชุม โคกนอก ถึงบ้านนางเสนห์ ม่วงแสนเมือง บ้านหนองสงรวง หมู่ที่ ๓ (แผนฯ หน้า ๑๑๓ ที่ ๓๑)	๑. เพื่อให้ประชาชนได้ สัญจรไปมาสะดวก ๒. เพื่อใช้เป็นเส้นทาง ขนส่งผลผลิตทางการ เกษตร ๓. เพื่อความปลอดภัยใน ชีวิตและทรัพย์สิน	ขนาดกว้าง ๔.๐๐ เมตร ยาว ๒๐๐.๐๐ เมตร หน้า ๐.๑๕ เมตร หรือมีพื้นที่ ดำเนินการไม่น้อยกว่า ๘๐๐.๐๐ ตาราง เมตร ตามแบบมาตรฐานงานทางสำหรับ องค์การปกครองส่วนท้องถิ่น พร้อมป้าย ประชาสัมพันธ์โครงการ ๑ ป้าย	-	-	๕๒๐,๐๐๐	๕๒๐,๐๐๐	ถนน ยาว ๒๐๐ เมตร	การสัญจร การ ขนส่งสินค้า ทางการเกษตร สะดวกรวดเร็ว มีความ ปลอดภัยใน ชีวิตและ ทรัพย์สิน	แผนฯ ม.๓	กองช่าง

แบบ ผ. ๐๒/๑

๑.ยุทธศาสตร์การพัฒนาตำบลโครงสร้างพื้นฐาน
 ๑.๑ กลยุทธ์ที่ ๑ การจัดให้มีและบำรุงรักษาโครงสร้างพื้นฐาน ทางบก ทางน้ำ และทางระบายน้ำและการปรับปรุงบำรุงรักษาในเขตชุมชนและท้องถิ่น
 (๑) แผนงานอุตสาหกรรม และกรโยธา

ที่	โครงการ	วัตถุประสงค์	เป้าหมาย (ผลผลิตของโครงการ)	งบประมาณ				ตัวชี้วัด (KPI)	ผลที่คาดว่าจะได้รับ	ที่มาของโครงการ	หน่วยงานรับผิดชอบหลัก
				๒๕๖๖ (บาท)	๒๕๖๗ (บาท)	๒๕๖๘ (บาท)	๒๕๖๙ (บาท)				
๓๒	โครงการก่อสร้างถนนดินพร้อมลูกรัง สายเริ่มจากบ้านนอยตึบ ทิมแปงรุถึงลำห้วยหนองสร้างบ้านหนองสงวง หมู่ที่ ๓ (แผนร หน้า ๑๑๔ ที่ ๒๒)	๑. เพื่อให้ประชาชนได้สัญจรไปมาสะดวก ๒. เพื่อใช้เป็นเส้นทางขนส่งผลผลิตทางการเกษตร ๓. เพื่อความปลอดภัยในชีวิตและทรัพย์สิน	ขนาดกว้าง ๔.๐๐ เมตร ยาว ๘๐๐.๐๐ เมตร หน้า ๐.๒๐ เมตร หรือมีพื้นที่ดำเนินการไม่น้อยกว่า ๓,๒๐๐.๐๐ ตารางเมตร พร้อมเขตที่แบ่งปรับเกรดให้เรียบร้อย ตามแบบมาตรฐานงานทางสำหรับองค์การปกครองส่วนท้องถิ่น พร้อมป้ายประชาสัมพันธ์โครงการ ๑ ป้าย	-	-	๓๒๐,๐๐๐	๓๒๐,๐๐๐	ถนนยาว ๘๐๐ เมตร	การสัญจร การขนส่งสินค้าทางการเกษตรสะดวกเร็วมีความปลอดภัยในชีวิตและทรัพย์สิน	แผนร ม.๓	กองช่าง
๓๓	โครงการก่อสร้างถนนคสล. สายจากบ้านรตทมกรพ หลพบุรี ถึงถนนทางเข้าป่าสาธารณะบ้านหนองสงวง หมู่ที่ ๓ (แผนร หน้า ๑๑๔ ที่ ๒๒)	๑. เพื่อให้ประชาชนได้สัญจรไปมาสะดวก ๒. เพื่อใช้เป็นเส้นทางขนส่งผลผลิตทางการเกษตร ๓. เพื่อความปลอดภัยในชีวิตและทรัพย์สิน	ขนาดกว้าง ๔.๐๐ เมตร ยาว ๒๕๐.๐๐ เมตร หน้า ๐.๑๕ เมตร หรือมีพื้นที่ดำเนินการไม่น้อยกว่า ๑,๐๐๐.๐๐ ตารางเมตร ตามแบบมาตรฐานงานทางสำหรับองค์การปกครองส่วนท้องถิ่น พร้อมป้ายประชาสัมพันธ์โครงการ ๑ ป้าย	-	-	๒๖๐,๐๐๐	๒๖๐,๐๐๐	ถนนยาว ๒๕๐ เมตร	การสัญจร การขนส่งสินค้าทางการเกษตรสะดวกเร็วมีความปลอดภัยในชีวิตและทรัพย์สิน	แผนร ม.๓	กองช่าง
๓๔	โครงการปรับปรุงระบบประปาหมู่บ้าน บ้านหนองสงวง หมู่ที่ ๓ (แผนร หน้า ๑๑๔ ที่ ๓๓)	เพื่อให้ประชาชนได้น้ำไว้อุปโภค-บริโภคอย่างพอเพียง	ตามแบบ อนุมัติเมืองคงกำหนด พร้อมป้ายประชาสัมพันธ์โครงการ ๑ ป้าย	๕๐๐,๐๐๐	๕๐๐,๐๐๐	๕๐๐,๐๐๐	ร้อยละ ๑๐๐ ผู้ใช้ประโยชน์ที่ ๓	ประชาชนมีน้ำสำหรับอุปโภค-บริโภคอย่างพอเพียง	แผนร ม.๓	กองช่าง	
๓๕	โครงการก่อสร้างถนนลูกรังสายจากบ้านนงเจียง โขติงนอก ถึงบ้านนายหนูพุก โขติงนอก บ้านหนองสร้าง หมู่ที่ ๓ (แผนร หน้า ๑๑๔ ที่ ๓๔)	๑. เพื่อให้ประชาชนได้สัญจรไปมาสะดวก ๒. เพื่อใช้เป็นเส้นทางขนส่งผลผลิตทางการเกษตร ๓. เพื่อความปลอดภัยในชีวิตและทรัพย์สิน	ขนาดกว้าง ๔.๐๐ เมตร ยาว ๘๐๐.๐๐ เมตร หน้า ๐.๒๐ เมตร หรือมีพื้นที่ดำเนินการไม่น้อยกว่า ๓,๒๐๐.๐๐ ตารางเมตร พร้อมเขตที่แบ่งปรับเกรดให้เรียบร้อย ตามแบบมาตรฐานงานทางสำหรับองค์การปกครองส่วนท้องถิ่น พร้อมป้ายประชาสัมพันธ์โครงการ ๑ ป้าย	-	-	๓๒๐,๐๐๐	๓๒๐,๐๐๐	ถนนยาว ๘๐๐ เมตร	การสัญจร การขนส่งสินค้าทางการเกษตรสะดวกเร็วมีความปลอดภัยในชีวิตและทรัพย์สิน	แผนร ม.๓	กองช่าง

แบบ ผ. ๐๒/๑

๑.ยุทธศาสตร์การพัฒนาด้านโครงสร้างพื้นฐาน
 ๑.๑ กลยุทธ์ที่ ๑ การจัดให้มีและบำรุงรักษาโครงสร้างพื้นฐาน ทางบก ทางน้ำ และทางระบายน้ำและการปรับปรุงบำรุงรักษาในเขตชุมชนและท้องถิ่น
 (๑) แผนงานอุตสาหกรรม และการโยธา

ที่	โครงการ	วัตถุประสงค์	เป้าหมาย (ผลผลิตของโครงการ)	งบประมาณ					ตัวชี้วัด (KPI)	ผลที่คาดว่าจะได้รับ	ที่มาของโครงการ	หน่วยงานรับผิดชอบหลัก
				๒๕๖๖ (บาท)	๒๕๖๗ (บาท)	๒๕๖๘ (บาท)	๒๕๖๙ (บาท)	๒๕๗๐ (บาท)				
๓๖	โครงการก่อสร้างถนน คลส. สายสามแยกปากศาล ถึงคลองส่งน้ำชลประทาน บ้านโนนตาล หมู่ที่ ๔ (แผนฯ หน้า ๑๑๕ ที่ ๑๖)	๑. เพื่อให้ประชาชนได้สัญจรไปมาสะดวก ๒. เพื่อใช้เป็นเส้นทางขนส่งผลผลิตทางการเกษตร ๓. เพื่อความปลอดภัยในชีวิตและทรัพย์สิน	ขนาดกว้าง ๔.๐๐ เมตร ยาว ๕๗๕.๐๐ เมตร หน้า ๐.๑๕ เมตร หรือพื้นที่ดำเนินการไม่น้อยกว่า ๒,๓๐๐.๐๐ ตารางเมตร ตามแบบมาตรฐานทางสำหรับองค์ประกอบส่วนท้องถิ่น พร้อมป้ายประชาสัมพันธ์โครงการ ๑ ป้าย	๒,๐๐๐,๐๐๐	๒,๐๐๐,๐๐๐	๒,๐๐๐,๐๐๐	๒,๐๐๐,๐๐๐	๒,๐๐๐,๐๐๐	ถนน ยาว ๕๗๕ เมตร	แผนฯ ม.๔	กองช่าง	
๓๗	โครงการวางท่อระบายน้ำ คลส. พร้อมท่อชัก สายเดิม จากลำห้วย ถึงที่บ้านนางบัวไข่ ริมห้วยไทรมี บ้านโนนตาล หมู่ที่ ๔ (แผนฯ หน้า ๑๑๕ ที่ ๑๗)	เพื่อระบายน้ำจากบ้านเรือนของประชาชนในหมู่บ้าน และป้องกันน้ำท่วมซึ่ง	ขนาดท่อ คลส.เส้นผ่าศูนย์กลาง ๐.๔๐ เมตร จำนวน ๑๘๐ ท่อน บ่อพักจำนวน ๒๐ บ่อ ความยาวรวม ๒๐๐.๐๐ เมตร ตามแบบมาตรฐานทางสำหรับองค์ประกอบท้องถิ่น พร้อมป้ายประชาสัมพันธ์โครงการ ๑ ป้าย	๕๗๐,๐๐๐	๕๗๐,๐๐๐	๕๗๐,๐๐๐	-	ท่อระบายน้ำยาว ๒๐๐ เมตร	แผนฯ ม.๔	กองช่าง		
๓๘	โครงการก่อสร้างถนน คลส. สายบ้านนาเหล็กม. นนทันนอก บ้านโนนตาล หมู่ที่ ๔ (แผนฯ หน้า ๑๑๕ ที่ ๑๘)	๑. เพื่อให้ประชาชนได้สัญจรไปมาสะดวก ๒. เพื่อใช้เป็นเส้นทางขนส่งผลผลิตทางการเกษตร ๓. เพื่อความปลอดภัยในชีวิตและทรัพย์สิน	ขนาดกว้าง ๔.๐๐ เมตร ยาว ๒๐๐.๐๐ เมตร หน้า ๐.๑๕ เมตร หรือพื้นที่ดำเนินการไม่น้อยกว่า ๘๐๐.๐๐ ตารางเมตร ตามแบบมาตรฐานทางสำหรับองค์ประกอบส่วนท้องถิ่น พร้อมป้ายประชาสัมพันธ์โครงการ ๑ ป้าย	๕๕๐,๐๐๐	๕๕๐,๐๐๐	๕๕๐,๐๐๐	-	ถนน ยาว ๒๐๐ เมตร	แผนฯ ม.๔	กองช่าง		
๓๙	โครงการก่อสร้างถนน คลส. สายกลางบ้าน ถึงบ้านนายร่วม ชนุญนอก บ้านโนนตาล หมู่ที่ ๔ (แผนฯ หน้า ๑๑๕ ที่ ๑๙)	๑. เพื่อให้ประชาชนได้สัญจรไปมาสะดวก ๒. เพื่อใช้เป็นเส้นทางขนส่งผลผลิตทางการเกษตร ๓. เพื่อความปลอดภัยในชีวิตและทรัพย์สิน	ขนาดกว้าง ๔.๐๐ เมตร ยาว ๒๐๐.๐๐ เมตร หน้า ๐.๑๕ เมตร หรือพื้นที่ดำเนินการไม่น้อยกว่า ๘๐๐.๐๐ ตารางเมตร ตามแบบมาตรฐานทางสำหรับองค์ประกอบส่วนท้องถิ่น พร้อมป้ายประชาสัมพันธ์โครงการ ๑ ป้าย	๕๕๐,๐๐๐	๕๕๐,๐๐๐	๕๕๐,๐๐๐	-	ถนน ยาว ๒๐๐ เมตร	แผนฯ ม.๔	กองช่าง		

๑. ยุทธศาสตร์การพัฒนาทางด้านโครงสร้างพื้นฐาน

๑.๑ กลยุทธ์ที่ ๑ การจัดให้มีและบำรุงรักษาโครงสร้างพื้นฐาน ทางบก ทางน้ำ และทางระบายน้ำและการปรับปรุงบำรุงรักษาในเขตชุมชนและท้องถิ่น

(๑) แผนงานอนุสาขากรรม และการโยธา

แบบ ม. ๐๒/๑

ที่	โครงการ	วัตถุประสงค์	เป้าหมาย (ผลผลิตของโครงการ)	งบประมาณ					ตัวชี้วัด (KPI)	ผลที่คาดว่าจะได้รับ	ที่มาของโครงการ	หน่วยงานรับผิดชอบหลัก
				๒๕๖๖ (บาท)	๒๕๖๗ (บาท)	๒๕๖๘ (บาท)	๒๕๖๙ (บาท)	๒๕๗๐ (บาท)				
๔๐	โครงการวางท่อระบายน้ำ คลส.พร้อมบ่อพัก สายภายในหมู่บ้าน บ้านโนนตาล หมู่ที่ ๔ (แผนฯ หน้า ๑๑๖ ที่ ๔๐)	เพื่อระบายน้ำจาก บ้านเรือนของ ประชาชนในหมู่บ้าน และป้องกันน้ำท่วมขัง	ขนาดท่อ คลส.เส้นผ่าศูนย์กลาง ๐.๔๐ เมตร จำนวน ๓๒๐ ท่อน บ่อพักจำนวน ๓๐ บ่อ ความยาวรวม ๓๕๐.๐๐ เมตร ตามแบบมาตรฐานงานทางสำหรับองค์กรปกครองส่วนท้องถิ่น พร้อมป้าย ประชาสัมพันธ์อันดีโครงการ ๑ ป้าย	-	๘๖๐,๐๐๐	๘๖๐,๐๐๐	๘๖๐,๐๐๐	-	ท่อระบายน้ำภายใน ๓๕๐ เมตร	แผนฯ ม.๔	กองช่าง	
๔๑	โครงการวางท่อระบายน้ำ คลส.พร้อมบ่อพัก สายเริ่มจากศาลาปู่ตา ถึงบ้านนางเออ แดมนุเหน็ด บ้านโนนตาล หมู่ที่ ๔ (แผนฯ หน้า ๑๑๖ ที่ ๔๑)	เพื่อระบายน้ำจาก บ้านเรือนของ ประชาชนในหมู่บ้าน และป้องกันน้ำท่วมขัง	ขนาดท่อ คลส.เส้นผ่าศูนย์กลาง ๐.๔๐ เมตร จำนวน ๓๒๐ ท่อน บ่อพักจำนวน ๓๐ บ่อ ความยาวรวม ๓๕๐.๐๐ เมตร ตามแบบมาตรฐานงานทางสำหรับองค์กรปกครองส่วนท้องถิ่น พร้อมป้าย ประชาสัมพันธ์อันดีโครงการ ๑ ป้าย	-	๘๖๐,๐๐๐	๘๖๐,๐๐๐	๘๖๐,๐๐๐	-	ท่อระบายน้ำภายใน ๓๕๐ เมตร	แผนฯ ม.๔	กองช่าง	
๔๒	โครงการก่อสร้างถนนดิน สายที่นายสมศักดิ์ เมี้ยนกลาง ถึงต้นนายเสาร์ โพธิ์สูงเนิน บ้านโนนตาล หมู่ที่ ๔ (แผนฯ หน้า ๑๑๖ ที่ ๔๒)	๑. เพื่อให้ประชาชนได้สัญจรไปมาสะดวก ๒. เพื่อใช้เป็นเส้นทางขนส่งผลผลิตทางการเกษตร ๓. เพื่อความปลอดภัยในชีวิตและทรัพย์สิน	ขนาดกว้าง ๕.๐๐ เมตร ยาว ๘๐๐.๐๐ เมตร หน้า ๐.๖๐ เมตร หรือพื้นที่ดำเนินการไม่น้อยกว่า ๔,๐๐๐.๐๐ ตารางเมตร พร้อมติดตั้งแนบปรับเกรดให้เรียบร้อย ตามแบบมาตรฐานงานทางสำหรับองค์กรปกครองส่วนท้องถิ่น พร้อมป้ายประชาสัมพันธ์อันดีโครงการ ๑ ป้าย	-	๓๕๐,๐๐๐	๓๕๐,๐๐๐	๓๕๐,๐๐๐	-	ถนนยาว ๘๐๐ เมตร	แผนฯ ม.๔	กองช่าง	
๔๓	โครงการก่อสร้างถนน คลส. สายจากศาลาปู่ตา ถึงบ้านนายพูน ติศรอบ บ้านโนนตาล หมู่ที่ ๔ (แผนฯ หน้า ๑๑๖ ที่ ๔๓)	๑. เพื่อให้บริการประชาชนได้สัญจรไปมาสะดวก ๒. เพื่อใช้เป็นเส้นทางขนส่งผลผลิตทางการเกษตร ๓. เพื่อความปลอดภัยในชีวิตและทรัพย์สิน	ขนาดกว้าง ๕.๐๐ เมตร ยาว ๒๐๐.๐๐ เมตร หน้า ๐.๑๕ เมตร หรือพื้นที่ดำเนินการไม่น้อยกว่า ๘๐๐.๐๐ ตารางเมตร ตามแบบมาตรฐานงานทางสำหรับองค์กรปกครองส่วนท้องถิ่น พร้อมป้ายประชาสัมพันธ์อันดีโครงการ ๑ ป้าย	-	-	๕๒๐,๐๐๐	๕๒๐,๐๐๐	๕๒๐,๐๐๐	ถนนยาว ๒๐๐ เมตร	แผนฯ ม.๔	กองช่าง	

๑.ยุทธศาสตร์การพัฒนาด้านโครงสร้างพื้นฐาน

๑.๑. กลยุทธ์ที่ ๑ การจัดให้มีและบำรุงรักษาโครงสร้างพื้นฐาน ทางบก ทางน้ำ และทางระบายน้ำและการปรับปรุงการรักษาในเขตชุมชนและท้องถิ่น

(๑) แผนงานอุตสาหกรรม และการโยธา

แบบ ผ. ๐๒/๑

ที่	โครงการ	วัตถุประสงค์	เป้าหมาย (ผลผลิตของโครงการ)	งบประมาณ					ตัวชี้วัด (KPI)	ผลที่คาดว่าจะได้รับ	ที่มาของ โครงการ	หน่วยงาน รับผิดชอบ หลัก
				๒๕๖๖ (บาท)	๒๕๖๗ (บาท)	๒๕๖๘ (บาท)	๒๕๖๙ (บาท)	๒๕๗๐ (บาท)				
๔๔	โครงการก่อสร้างถนน คลส. สายเริ่มจากบ้านนายธัญชัย เกียวสันหทัยะ ถึงบ้าน นายประยูร ชาญนอก บ้านโนนตาล หมู่ที่ ๔ (แผนฯ หน้า ๑๑๗ ที่ ๔๔)	๑. เพื่อให้ประชาชนได้สัญจรไปมาสะดวก ๒. เพื่อใช้เป็นเส้นทางขนส่งผลผลิตทางการเกษตร ๓. เพื่อความปลอดภัยในชีวิตและทรัพย์สิน	ขนาดกว้าง ๔.๐๐ เมตร ยาว ๒๐๐.๐๐ เมตร หน้า ๐.๑๕ เมตร หรือมีพื้นที่ดำเนินการไม่น้อยกว่า ๘๐๐.๐๐ ตารางเมตร ตามแบบมาตรฐานงานทางสำหรับองค์การปกครองส่วนท้องถิ่น พร้อมป้ายประชาสัมพันธ์โครงการ ๑ ป้าย	-	-	๕๒๐,๐๐๐	๕๒๐,๐๐๐	๕๒๐,๐๐๐	ถนน ยาว ๒๐๐ เมตร	แผนฯ ม.๕	กองช่าง	
๔๕	โครงการก่อสร้างถนนลูกรัง สายเสียบลำห้วยชลประทาน เริ่มจากสะพานข้ามห้วยตะคร้อ ตำบลเมืองคง เชื่อมถึงอ่างห้วยตะคร้อ ตำบลโนนแดง (แผนฯ หน้า ๑๑๗ ที่ ๔๕)	๑. เพื่อให้ประชาชนได้สัญจรไปมาสะดวก ๒. เพื่อใช้เป็นเส้นทางขนส่งผลผลิตทางการเกษตร ๓. เพื่อความปลอดภัยในชีวิตและทรัพย์สิน	ขนาดกว้าง ๓.๐๐ เมตร ยาว ๕,๐๐๐.๐๐ เมตร หน้า ๐.๒๐ เมตร หรือมีพื้นที่ดำเนินการไม่น้อยกว่า ๑๕,๐๐๐.๐๐ ตารางเมตร พร้อมบดทับแน่นปรับเกรดให้เรียบร้อย ตามแบบมาตรฐานงานทางสำหรับองค์การปกครองส่วนท้องถิ่น พร้อมป้ายประชาสัมพันธ์โครงการ ๑ ป้าย	๓,๕๐๐,๐๐๐	๓,๕๐๐,๐๐๐	๓,๕๐๐,๐๐๐	๓,๕๐๐,๐๐๐	ถนน ยาว ๕,๐๐๐ เมตร	แผนฯ ม.๕	กองช่าง		
๔๖	โครงการก่อสร้างถนน คลส. สายหน้าวัดหนองเสาเก้ง ถึงถนนลาดยางเมืองคง-บ้านเหลื่อม บ้านหนองเสาเก้ง หมู่ที่ ๕ (แผนฯ หน้า ๑๑๗ ที่ ๔๖)	๑. เพื่อให้ประชาชนได้สัญจรไปมาสะดวก ๒. เพื่อใช้เป็นเส้นทางขนส่งผลผลิตทางการเกษตร ๓. เพื่อความปลอดภัยในชีวิตและทรัพย์สิน	ขนาดกว้าง ๕.๐๐ เมตร ยาว ๒๗๕.๐๐ เมตร หน้า ๐.๑๕ เมตร หรือมีพื้นที่ดำเนินการไม่น้อยกว่า ๑,๓๗๕.๐๐ ตารางเมตร ตามแบบมาตรฐานงานทางสำหรับองค์การปกครองส่วนท้องถิ่น พร้อมป้ายประชาสัมพันธ์โครงการ ๑ ป้าย	๑,๒๐๐,๐๐๐	๑,๒๐๐,๐๐๐	๑,๒๐๐,๐๐๐	๑,๒๐๐,๐๐๐	ถนน ยาว ๒๗๕ เมตร	แผนฯ ม.๕	กองช่าง		
๔๗	โครงการวางท่อระบายน้ำ คลส. พร้อมบ่อพัก สายบ้านนางอนุบล ภูมิ ถึงบ้านนางบัวลอย โอบ้านห้วย บ้านหนองเสาเก้ง หมู่ที่ ๕ (แผนฯ หน้า ๑๑๗ ที่ ๔๗)	เพื่อระบายน้ำจากบ้านเรือนของประชาชนในหมู่บ้าน และป้องกันน้ำท่วมขัง	ขนาดท่อ คลส.เส้นผ่านศูนย์กลาง ๐.๔๐ เมตร จำนวน ๑๕๐ ท่อน บ่อพักจำนวน ๒๐ บ่อ ความยาวรวม ๒๐๐.๐๐ เมตร ตามแบบมาตรฐานงานทางสำหรับองค์การปกครองส่วนท้องถิ่น พร้อมป้ายประชาสัมพันธ์โครงการ ๑ ป้าย	๖๐๐,๐๐๐	๖๐๐,๐๐๐	-	๖๐๐,๐๐๐	ท่อ ระบายน้ำยาว ๒๐๐ เมตร	แผนฯ ม.๕	กองช่าง		

แบบ ผ. ๐๒/๑

๑. ยุทธศาสตร์การพัฒนาด้านโครงสร้างพื้นฐาน
 ๑.๑ กลยุทธ์ที่ ๑ การจัดให้มีและบำรุงรักษาโครงสร้างพื้นฐาน ทางบก ทางน้ำ และทางระบายน้ำและการปรับปรุงบำรุงรักษาในเขตชุมชนและท้องถิ่น
 (๑) แผนงานอุตสาหกรรม และการโยธา

ที่	โครงการ	วัตถุประสงค์	เป้าหมาย (ผลผลิตของโครงการ)	งบประมาณ					ตัวชี้วัด (KPI)	ผลที่คาดว่าจะได้รับ	ที่มาของโครงการ	หน่วยงานรับผิดชอบหลัก
				๒๕๖๖ (บาท)	๒๕๖๗ (บาท)	๒๕๖๘ (บาท)	๒๕๖๙ (บาท)	๒๕๗๐ (บาท)				
๔๘	โครงการก่อสร้างถนน คลส. สายจากบ้านงวงงศรี หาญนอก ถึงบ้านงวงงเรือ สร้อยสวัสดิ์ บ้านหนองเสาที่ หมู่ที่ ๕ (แนว ทบ ๑๑๔ ที่ ๔๕)	๑. เพื่อไปประชาชนได้สัญจรไปมาสะดวก ๒. เพื่อใช้เป็นเส้นทางขนส่งผลผลิตทางการเกษตร ๓. เพื่อความปลอดภัยในชีวิตและทรัพย์สิน	ขนาดกว้าง ๔.๐๐ เมตร ยาว ๒๐๐.๐๐ เมตร ทบ ๐.๑๕ เมตร หรือพื้นที่ดำเนินการไม่น้อยกว่า ๘๐๐.๐๐ ตารางเมตร ตามแบบมาตรฐานทางสำหรับองค์การปกครองส่วนท้องถิ่น พร้อมป้ายประชาสัมพันธ์โครงการ ๑ ป้าย	๕๒๐,๐๐๐	๕๒๐,๐๐๐	๕๒๐,๐๐๐	-	-	ถนนยาว ๒๐๐ เมตร	การสัญจร การขนส่งสินค้าทางการเกษตร สะดวกรวดเร็ว มีความปลอดภัยในชีวิตและทรัพย์สิน	แผนฯ ม.๕	กองช่าง
๔๙	โครงการก่อสร้างถนน คลส. สายบ้านงวงงเรือ สร้อยสวัสดิ์ บ้านหนองเสาที่ หมู่ที่ ๕ (แนว ทบ ๑๑๔ ที่ ๔๕)	๑. เพื่อให้ประชาชนได้สัญจรไปมาสะดวก ๒. เพื่อใช้เป็นเส้นทางขนส่งผลผลิตทางการเกษตร ๓. เพื่อความปลอดภัยในชีวิตและทรัพย์สิน	ขนาดกว้าง ๓.๐๐ เมตร ยาว ๔๕.๐๐ เมตร ทบ ๐.๑๕ เมตร หรือพื้นที่ดำเนินการไม่น้อยกว่า ๑๕๗.๐๐ ตารางเมตร ตามแบบมาตรฐานงานทางสำหรับองค์การปกครองส่วนท้องถิ่น	๑๐๐,๐๐๐	๑๐๐,๐๐๐	๑๐๐,๐๐๐	-	-	ถนนยาว ๔๕ เมตร	การสัญจร การขนส่งสินค้าทางการเกษตร สะดวกรวดเร็ว มีความปลอดภัยในชีวิตและทรัพย์สิน	แผนฯ ม.๕	กองช่าง
๕๐	โครงการวางท่อระบายน้ำ คลส. พร้อมบ่อพัก สายเข้าสู่หอนอเสาที่ บ้านหนองเสาที่ หมู่ที่ ๕ (แนว ทบ ๑๑๔ ที่ ๔๕)	เพื่อระบบระบายน้ำจากบ้านเรือนของประชาชนในหมู่บ้านและป้องกันน้ำท่วมขัง	ขนาดท่อ คลส.เส้นผ่าศูนย์กลาง ๐.๖๐ เมตร จำนวน ๑.๒๕๐ ท่อน บ่อพัก จำนวน ๕๐ บ่อ ความยาวรวม ๑.๓๐๐.๐๐ เมตร ตามแบบมาตรฐานงานทางสำหรับองค์การปกครองส่วนท้องถิ่น พร้อมป้ายประชาสัมพันธ์โครงการ ๑ ป้าย	๓,๐๐๐,๐๐๐	๓,๐๐๐,๐๐๐	๓,๐๐๐,๐๐๐	๓,๐๐๐,๐๐๐	๓,๐๐๐,๐๐๐	ท่อระบายน้ำ ยาว ๑.๓๐๐ เมตร	การระบายน้ำ จากบ้านเรือน เป็นไปอย่างสะดวกไม่ท่วมขังถนน	แผนฯ ม.๕	กองช่าง
๕๑	โครงการก่อสร้างลานกีฬา บ้านหนองเสาที่ หมู่ที่ ๕ (แนว ทบ ๑๑๔ ที่ ๔๕)	เพื่อให้ประชาชนมีสถานที่สำหรับพักผ่อนหย่อนใจและออกกำลังกาย	ขนาดกว้าง ๒๐.๐๐ เมตร ยาว ๔๐.๐๐ เมตร ทบ ๐.๑๕ เมตร หรือพื้นที่ดำเนินการไม่น้อยกว่า ๘๐๐.๐๐ ตารางเมตร ตามแบบมาตรฐานงานทางสำหรับองค์การปกครองส่วนท้องถิ่น พร้อมป้ายประชาสัมพันธ์โครงการ ๑ ป้าย	-	๖๐๐,๐๐๐	๖๐๐,๐๐๐	-	-	ร้อยละ ๑๐๐ ผู้ใช้ประโยชน์ หมู่ที่ ๕	ประชาชนมีสถานที่สำหรับพักผ่อนหย่อนใจและออกกำลังกาย	แผนฯ ม.๕	กองช่าง

แบบ ผ. ๐๒/๑

๑. ยุทธศาสตร์การพัฒนาด้านโครงสร้างพื้นฐาน
 ๑.๑ กลยุทธ์ที่ ๑ การจัดให้มีและบำรุงรักษาโครงสร้างพื้นฐาน ทางบก ทางน้ำ และทางระบายน้ำและการปรับปรุงบำรุงรักษาในเขตชุมชนและท้องถิ่น
 (๑) แผนงานอุตสาหกรรม และการโยธา

ที่	โครงการ	วัตถุประสงค์	เป้าหมาย (ผลผลิตของโครงการ)	งบประมาณ					ตัวชี้วัด (KPI)	ผลที่คาดว่าจะได้รับ	ที่มาของโครงการ	หน่วยงานรับผิดชอบหลัก
				๒๕๖๖ (บาท)	๒๕๖๗ (บาท)	๒๕๖๘ (บาท)	๒๕๖๙ (บาท)	๒๕๗๐ (บาท)				
๕๒	โครงการปรับปรุงเสียงตามสาย บ้านหนองเสาเก้ง หมู่ที่ ๕ (แผนฯ หน้า ๑๑๙ ที่ ๕๒)	เพื่อให้ประชาชนได้รับรู้ข้อมูลข่าวสารต่างๆ โดยทั่วถึง	ตามแบบ อนุมัติแบบองค์การ ๑ ป้าย	๕๐๐,๐๐๐	๕๐๐,๐๐๐	๕๐๐,๐๐๐	๕๐๐,๐๐๐	-	ร้อยละ ๑๐๐ ผู้ใช้ประโยชน์ หมู่ที่ ๕	แผนฯ ม.๕	กองช่าง	
๕๓	โครงการก่อสร้างถนน คล. สายบ้านนางจรัส ดุสิตโรจน์ บ้านนางกลม ใต้ต้นออก บ้านหนองเสาเก้ง หมู่ที่ ๕ (แผนฯ หน้า ๑๑๙ ที่ ๕๓)	๑. เพื่อให้ประชาชนได้สัญจรไปมาสะดวก ๒. เพื่อใช้เป็นเส้นทางขนส่งผลผลิตทางการเกษตร ๓. เพื่อความปลอดภัยในชีวิตและทรัพย์สิน	ขนาดกว้าง ๔.๐๐ เมตร ยาว ๒๓๐.๐๐ เมตร หน้า ๐.๑๕ เมตร หรือมีพื้นที่ดำเนินการไม่น้อยกว่า ๕๒๐.๐๐ ตารางเมตร ตามแบบมาตรฐานทางสำหรับองค์กรปกครองส่วนท้องถิ่น พร้อมป้ายประชาสัมพันธ์โครงการ ๑ ป้าย	๖๐๐,๐๐๐	๖๐๐,๐๐๐	๖๐๐,๐๐๐	๖๐๐,๐๐๐	-	ถนนยาว ๒๓๐ เมตร	แผนฯ ม.๕	กองช่าง	
๕๔	โครงการก่อสร้างถนน คล. สายจากสระแยกบ้านนางประยูรชัช จุกกลาง ถึงถนนลาดยาง สายเก่าคือ บ้านหนองเสาเก้ง หมู่ที่ ๕ (แผนฯ หน้า ๑๑๙ ที่ ๕๔)	๑. เพื่อให้ประชาชนได้สัญจรไปมาสะดวก ๒. เพื่อใช้เป็นเส้นทางขนส่งผลผลิตทางการเกษตร ๓. เพื่อความปลอดภัยในชีวิตและทรัพย์สิน	ขนาดกว้าง ๔.๐๐ เมตร ยาว ๑,๑๒๐.๐๐ เมตร หน้า ๐.๑๕ เมตร หรือมีพื้นที่ดำเนินการไม่น้อยกว่า ๔๔๕๐.๐๐ ตารางเมตร ตามแบบมาตรฐานทางสำหรับองค์กรปกครองส่วนท้องถิ่น พร้อมป้ายประชาสัมพันธ์โครงการ ๑ ป้าย	๓,๒๐๐,๐๐๐	๓,๒๐๐,๐๐๐	๓,๒๐๐,๐๐๐	๓,๒๐๐,๐๐๐	๓,๒๐๐,๐๐๐	ถนนยาว ๑,๑๒๐ เมตร	แผนฯ ม.๕	กองช่าง	
๕๕	โครงการขยายเขตประปาหมู่บ้าน บ้านหนองเสาเก้ง หมู่ที่ ๕ (แผนฯ หน้า ๑๑๙ ที่ ๕๕)	เพื่อให้ประชาชนได้มีน้ำไว้อุปโภค-บริโภคอย่างพอเพียง	ตามแบบ อนุมัติแบบองค์การ ๑ ป้าย	๕๐๐,๐๐๐	๕๐๐,๐๐๐	๕๐๐,๐๐๐	๕๐๐,๐๐๐	-	ร้อยละ ๑๐๐ ผู้ใช้ประโยชน์ หมู่ที่ ๕	แผนฯ ม.๕	กองช่าง	
๕๖	โครงการปรับปรุงถนน คล. สายบ้านนายภู พูนจันทร์ ถึงบ้านนายสมัย ขอบขากกลาง บ้านหนองเสาเก้ง หมู่ที่ ๕ (แผนฯ หน้า ๑๑๙ ที่ ๕๖)	๑. เพื่อให้ประชาชนได้สัญจรไปมาสะดวก ๒. เพื่อใช้เป็นเส้นทางขนส่งผลผลิตทางการเกษตร ๓. เพื่อความปลอดภัยในชีวิตและทรัพย์สิน	ขนาดกว้าง ๓.๐๐ เมตร ยาว ๑๑๕.๐๐ เมตร หน้า ๐.๑๕ เมตร หรือมีพื้นที่ดำเนินการไม่น้อยกว่า ๓๔๕.๐๐ ตารางเมตร ตามแบบมาตรฐานทางสำหรับองค์กรปกครองส่วนท้องถิ่น พร้อมป้ายประชาสัมพันธ์โครงการ ๑ ป้าย	๒๓๐,๐๐๐	๒๓๐,๐๐๐	๒๓๐,๐๐๐	๒๓๐,๐๐๐	๒๓๐,๐๐๐	ถนนยาว ๑๑๕ เมตร	แผนฯ ม.๕	กองช่าง	

แบบ ผ. ๐๒/๑

๑.ยุทธศาสตร์การพัฒนาด้านโครงสร้างพื้นฐาน
 ๑.๑. กลยุทธ์ที่ ๑ การจัดให้มีและบำรุงรักษาโครงสร้างพื้นฐาน ทางบก ทางน้ำ และทางระบายน้ำและการปรับปรุงบำรุงรักษาในเขตชุมชนและท้องถิ่น
 (๑) แผนงานงานอุตสาหกรรม และการโยธา

ที่	โครงการ	วัตถุประสงค์	เป้าหมาย (ผลผลิตของโครงการ)	งบประมาณ					ตัวชี้วัด (KPI)	ผลที่คาดว่าจะ จะได้รับ	ที่มาของ โครงการ	หน่วยงาน รับผิดชอบ หลัก
				๒๕๖๖ (บาท)	๒๕๖๗ (บาท)	๒๕๖๘ (บาท)	๒๕๖๙ (บาท)	๒๕๗๐ (บาท)				
๕๗	โครงการก่อสร้างถนนลูกรัง สายบ้านหนองเสาเก้ง ถึงบ้าน นายพล ของพื้นที่ บ้านหนองเสาเก้ง หมู่ที่ ๕ (แผนฯ หน้า ๑๒๐ ที่ ๕๗)	๑. เพื่อให้ประชาชนได้ สัญจรไปมาสะดวก ๒. เพื่อใช้เป็นเส้นทาง ขนส่งผลผลิตทางการ เกษตร ๓. เพื่อความปลอดภัย ในชีวิตและทรัพย์สิน	ขนาดกว้าง ๓.๐๐ เมตร ยาว ๓๐๐.๐๐ เมตร หน้า ๐.๒๐ เมตร หรือพื้นที่ดำเนินการไม่น้อยกว่า ๙๐๐.๐๐ ตารางเมตร พร้อมติดตั้ง แนบปรับเกรดเพื่อให้เรียบร้อย ตามแบบ มาตรฐานงานทางสำหรับองค์กร ปกครองส่วนท้องถิ่น	-	-	๒๐๐,๐๐๐	๒๐๐,๐๐๐	๒๐๐,๐๐๐	ถนน ยาว ๓๐๐ เมตร	การจ้าง การ ขนส่งสินค้า ทางการเกษตร สะดวกพร้อม ความปลอดภัยใน ชีวิตและทรัพย์สิน	แผนฯ ม.๕	กองช่าง
๕๘	โครงการก่อสร้างถนนเป็นลูก สายบ้านนางเดิม มุ่งเชื่อมกลาง ถึงวัดดอนขี้เภา บ้านหนองเสาเก้ง หมู่ที่ ๕ (แผนฯ หน้า ๑๒๐ ที่ ๕๘)	๑. เพื่อให้ประชาชนได้ สัญจรไปมาสะดวก ๒. เพื่อใช้เป็นเส้นทาง ขนส่งผลผลิตทางการ เกษตร ๓. เพื่อความปลอดภัย ในชีวิตและทรัพย์สิน	ขนาดกว้าง ๓.๐๐ เมตร ยาว ๑,๒๓๐.๐๐ เมตร หน้า ๐.๑๕ เมตร หรือพื้นที่ดำเนินการไม่น้อยกว่า ๓,๖๙๐.๐๐ ตารางเมตร พร้อมติดตั้ง แนบปรับปรับเกรดให้เรียบร้อย ตามแบบมาตรฐานงานทางสำหรับ องค์กรปกครองส่วนท้องถิ่น พร้อม ป้ายประชาสัมพันธ์โครงการ ๑ ป้าย	-	-	๑,๒๐๐,๐๐๐	๑,๒๐๐,๐๐๐	๑,๒๐๐,๐๐๐	ถนน ยาว ๑,๒๓๐ เมตร	การจ้าง การ ขนส่งสินค้า ทางการเกษตร สะดวกพร้อม ความปลอดภัยใน ชีวิตและทรัพย์สิน	แผนฯ ม.๕	กองช่าง
๕๙	โครงการก่อสร้างถนนลูกรัง จากท้ายขยประสาธน์ หวังผูกกลาง ถึงบ้านวังหิน พ่วงสูงเนิน บ้านหนองเสาเก้ง หมู่ที่ ๕ (แผนฯ หน้า ๑๒๐ ที่ ๕๙)	๑. เพื่อให้ประชาชนได้ สัญจรไปมาสะดวก ๒. เพื่อใช้เป็นเส้นทาง ขนส่งผลผลิตทางการ เกษตร ๓. เพื่อความปลอดภัย ในชีวิตและทรัพย์สิน	ขนาดกว้าง ๔.๐๐ เมตร ยาว ๑,๒๐๐.๐๐ เมตร หน้า ๐.๑๕ เมตร หรือพื้นที่ดำเนินการไม่น้อยกว่า ๔,๘๐๐.๐๐ ตารางเมตร พร้อมติดตั้ง แนบปรับปรับเกรดให้เรียบร้อย ตามแบบมาตรฐานงานทางสำหรับ องค์กรปกครองส่วนท้องถิ่น พร้อม ป้ายประชาสัมพันธ์โครงการ ๑ ป้าย	-	-	๑,๕๐๐,๐๐๐	๑,๕๐๐,๐๐๐	๑,๕๐๐,๐๐๐	ถนน ยาว ๑,๒๐๐ เมตร	การจ้าง การ ขนส่งสินค้า ทางการเกษตร สะดวกพร้อม ความปลอดภัยใน ชีวิตและทรัพย์สิน	แผนฯ ม.๕	กองช่าง
๖๐	โครงการปรับปรุงศาลากลางบ้าน บ้านหนองเสาเก้ง หมู่ที่ ๕ (แผนฯ หน้า ๑๒๐ ที่ ๖๐)	เพื่อคงสภาพศาลา เออนกประสงค์ให้อยู่ใน สภาพที่ดีสามารถ ประโยชน์ได้อย่างเสมอ	ตามแบบ อบต.เมืองงนกกำหนดพร้อม ป้ายประชาสัมพันธ์โครงการ ๑ ป้าย	-	-	๕๐๐,๐๐๐	๕๐๐,๐๐๐	๕๐๐,๐๐๐	ศาลา เออนก ประสงค์ หมู่ที่ ๕	สภาพศาลา เออนก มีสภาพ ที่ดีขึ้น และ ใช้ระ โยชน์ทั้งใน การ ประกอบกิจกรรม ต่างๆได้อย่างเสมอ	แผนฯ ม.๕	กองช่าง

แบบ ผ. ๐๒/๑

๑.ยุทธศาสตร์การพัฒนาด้านโครงสร้างพื้นฐาน
 ๑.๑ กลยุทธ์ที่ ๑ การจัดหาใหม่และบำรุงรักษาโครงสร้างพื้นฐาน ทางบก ทางน้ำ และทางระบายน้ำและการปรับปรุงรักษาในเขตชุมชนและท้องถิ่น
 (๑) แผนงานอุตสาหกรรม และกรโยธา

ที่	โครงการ	วัตถุประสงค์	เป้าหมาย (ผลผลิตของโครงการ)	งบประมาณ					ตัวชี้วัด (KPI)	ผลที่คาดว่าจะได้รับ	ที่มาของโครงการ	หน่วยงานรับผิดชอบหลัก
				๒๕๖๖ (บาท)	๒๕๖๗ (บาท)	๒๕๖๘ (บาท)	๒๕๖๙ (บาท)	๒๕๗๐ (บาท)				
๖๑	โครงการวางท่อระบายน้ำ คลส. พร้อมบ่อพัก สายบ้าน นางพุด หวังผากกลาง ถึงบ้าน นางพนิดา มุ่งอุ้มกลาง บ้านหนองเสาที่ หมู่ที่ ๕ (แผนฯ หน้า ๑๒๑ ที่ ๖๑)	เพื่อระบายน้ำจาก บ้านเรือนของ ประชาชนในหมู่บ้าน และป้องกันน้ำท่วมซึ่ง	ขนาดท่อ คลส.เส้นผ่าศูนย์กลาง ๐.๔๐ เมตร จำนวน ๗๐ ท่อน บ่อพักจำนวน ๑๐ บ่อ ความยาวรวม ๑๐๐.๐๐ เมตร ตามแบบมาตรฐานงานทางสำหรับองค์กรปกครองส่วนท้องถิ่น พร้อมป้าย ประชาสัมพันธ์โครงการ ๑ ป้าย	-	-	๓๐๐,๐๐๐	๓๐๐,๐๐๐	๓๐๐,๐๐๐	ท่อ ระบาย น้ำยาว ๑๐๐ เมตร	การระบายน้ำ จากบ้านเรือน เป็นไปอย่าง สะดวกน้ำไม่ ท่วมขังถนน	แผนฯ ม.๕	กองช่าง
๖๒	โครงการปรับปรุงวางท่อลอด ระบายน้ำสายบ้านนายภู พูนจันทร์ บ้านหนองเสาที่ หมู่ที่ ๕ (แผนฯ หน้า ๑๒๑ ที่ ๖๒)	เพื่อระบายน้ำจาก บ้านเรือนของ ประชาชนในหมู่บ้าน และป้องกันน้ำท่วมซึ่ง	ขนาดท่อ คลส.เส้นผ่าศูนย์กลาง ๐.๔๐ เมตร จำนวน ๑๐๕ ท่อน บ่อพักจำนวน ๑๒ บ่อ ความยาวรวม ๑๒๐.๐๐ เมตร ตามแบบมาตรฐานงานทางสำหรับองค์กรปกครองส่วนท้องถิ่น พร้อมป้าย ประชาสัมพันธ์โครงการ ๑ ป้าย	-	-	๓๖๐,๐๐๐	๓๖๐,๐๐๐	๓๖๐,๐๐๐	ท่อ ระบาย น้ำยาว ๑๒๐ เมตร	การระบายน้ำ จากบ้านเรือน เป็นไปอย่าง สะดวกน้ำไม่ ท่วมขังถนน	แผนฯ ม.๕	กองช่าง
๖๓	โครงการก่อสร้างถนน คลส. สายบ้านนางพนิดา หมู่ ๕ ถึง บ้านนางบุญเที่ยง สานสำคัญ บ้านหนองเสาที่ หมู่ที่ ๕ (แผนฯ หน้า ๑๒๑ ที่ ๖๓)	๑. เพื่อให้ประชาชนได้สัญจรไปมาสะดวก ๒. เพื่อใช้เป็นเส้นทางขนส่งผลผลิตทางการเกษตร ๓. เพื่อความปลอดภัยในชีวิตและทรัพย์สิน	ขนาดกว้าง ๔.๐๐ เมตร ยาว ๒๐๐.๐๐ เมตร ทน ๐.๑๕ เมตร หรือมีพื้นที่ดำเนินการไม่น้อยกว่า ๘๐๐.๐๐ ตารางเมตร ตามแบบมาตรฐานงานทางสำหรับองค์กรปกครองส่วนท้องถิ่น พร้อมป้าย ประชาสัมพันธ์โครงการ ๑ ป้าย	-	-	๕๒๐,๐๐๐	๕๒๐,๐๐๐	๕๒๐,๐๐๐	ถนน ยาว ๒๐๐ เมตร	การสัญจร การขนส่งสินค้า พหุการเกษตร สะดวกรวดเร็ว มีความปลอดภัยในชีวิตและทรัพย์สิน	แผนฯ ม.๕	กองช่าง
๖๔	โครงการก่อสร้างถนน คลส. สายบ้านนางอิตี๋ นนนอก ถึง บ้านนายอนอม ใจดีนอก บ้านหนองเสาที่ หมู่ที่ ๕ (แผนฯ หน้า ๑๒๑ ที่ ๖๔)	๑. เพื่อให้ประชาชนได้สัญจรไปมาสะดวก ๒. เพื่อใช้เป็นเส้นทางขนส่งผลผลิตทางการเกษตร ๓. เพื่อความปลอดภัยในชีวิตและทรัพย์สิน	ขนาดกว้าง ๔.๐๐ เมตร ยาว ๒๐๐.๐๐ เมตร ทน ๐.๑๕ เมตร หรือมีพื้นที่ดำเนินการไม่น้อยกว่า ๘๐๐.๐๐ ตารางเมตร ตามแบบมาตรฐานงานทางสำหรับองค์กรปกครองส่วนท้องถิ่น พร้อมป้าย ประชาสัมพันธ์โครงการ ๑ ป้าย	-	-	๕๒๐,๐๐๐	๕๒๐,๐๐๐	๕๒๐,๐๐๐	ถนน ยาว ๒๐๐ เมตร	การสัญจร การขนส่งสินค้า พหุการเกษตร สะดวกรวดเร็ว มีความปลอดภัยในชีวิตและทรัพย์สิน	แผนฯ ม.๕	กองช่าง

๑.ยุทธศาสตร์การพัฒนาต้นแบบโครงการสร้างพื้นฐาน

๑.๑ กลยุทธ์ที่ ๑ การจัดให้มีและบำรุงรักษาโครงสร้างพื้นฐาน ทางบก ทางน้ำ และทางระบายน้ำและการปรับปรุงรักษาในเขตชุมชนและท้องถิ่น

(๑) แผนงานอุตสาหกรรม และการโยธา

แบบ ผ. ๐๒/๑

ที่	โครงการ	วัตถุประสงค์	เป้าหมาย (ผลผลิตของโครงการ)	งบประมาณ					ตัวชี้วัด (KPI)	ผลที่คาดว่าจะได้รับ	ที่มาของโครงการ	หน่วยงานรับผิดชอบหลัก
				๒๕๖๖ (บาท)	๒๕๖๗ (บาท)	๒๕๖๘ (บาท)	๒๕๖๙ (บาท)	๒๕๗๐ (บาท)				
๖๕	โครงการก่อสร้างถนน คสล. สายที่ ๓ นายพรหม โยนนอก ถึง หน้าวัดดอนเวียง บ้านหนองเสาเก็ก หมู่ที่ ๕ (แผนฯ หน้า ๑๒๒ ที่ ๖๕)	๑. เพื่อให้ประชาชนได้สัญจรไปมาสะดวก ๒. เพื่อใช้เป็นเส้นทางขนส่งผลผลิตทางการเกษตร ๓. เพื่อความปลอดภัยในชีวิตและทรัพย์สิน	ขนาดกว้าง ๔.๐๐ เมตร ยาว ๒๐๐.๐๐ เมตร หนา ๐.๑๕ เมตร หรือมีพื้นที่ดำเนินการไม่น้อยกว่า ๘๐๐.๐๐ ตารางเมตร ตามแบบมาตรฐานงานทางสำหรับองค์กรปกครองส่วนท้องถิ่น พร้อมป้ายประชาสัมพันธ์โครงการ ๑ ป้าย	-	-	๕๒๐,๐๐๐	๕๒๐,๐๐๐	๕๒๐,๐๐๐	ถนนยาว ๒๐๐ เมตร	การสัญจร การขนส่งสินค้าทางการเกษตรสะดวกเร็ว มีความปลอดภัยในชีวิตและทรัพย์สิน	แผนฯ ม.๕	กองช่าง
๖๖	โครงการก่อสร้างถนน คสล. สายคลองอีสาเขียว เริ่มจากบ้านงบุญเยี่ยม ชาญนอก บ้านโนนวัด หมู่ที่ ๖ (แผนฯ หน้า ๑๒๒ ที่ ๖๖)	๑. เพื่อให้ประชาชนได้สัญจรไปมาสะดวก ๒. เพื่อใช้เป็นเส้นทางขนส่งผลผลิตทางการเกษตร ๓. เพื่อความปลอดภัยในชีวิตและทรัพย์สิน	ขนาดกว้าง ๓.๐๐ เมตร ยาว ๓๐๐.๐๐ เมตร หนา ๐.๑๕ เมตร หรือมีพื้นที่ดำเนินการไม่น้อยกว่า ๙๐๐.๐๐ ตารางเมตร ตามแบบมาตรฐานงานทางสำหรับองค์กรปกครองส่วนท้องถิ่น พร้อมป้ายประชาสัมพันธ์โครงการ ๑ ป้าย	๕๕๕,๐๐๐	๕๕๕,๐๐๐	-	-	ถนนยาว ๓๐๐ เมตร	การสัญจร การขนส่งสินค้าทางการเกษตรสะดวกเร็ว มีความปลอดภัยในชีวิตและทรัพย์สิน	แผนฯ ม.๖	กองช่าง	
๖๗	โครงการก่อสร้างถนนผิวทางแอสฟัลต์ติก สายเริ่มจากสะพานทรายจนถึงบ้านนางรวง บุญชาติ บ้านโนนวัด หมู่ที่ ๖ (แผนฯ หน้า ๑๒๒ ที่ ๖๗)	๑. เพื่อให้ประชาชนได้สัญจรไปมาสะดวก ๒. เพื่อใช้เป็นเส้นทางขนส่งผลผลิตทางการเกษตร ๓. เพื่อความปลอดภัยในชีวิตและทรัพย์สิน	ขนาดกว้าง ๔.๐๐ เมตร ยาว ๒๓๐.๐๐ เมตร หนา ๐.๑๕ เมตร หรือมีพื้นที่ดำเนินการไม่น้อยกว่า ๙๖๐.๐๐ ตารางเมตร ตามแบบมาตรฐานงานทางสำหรับองค์กรปกครองส่วนท้องถิ่น พร้อมป้ายประชาสัมพันธ์โครงการ ๑ ป้าย	๓๗๐,๐๐๐	๓๗๐,๐๐๐	-	-	ถนนยาว ๒๓๐ เมตร	การสัญจร การขนส่งสินค้าทางการเกษตรสะดวกเร็ว มีความปลอดภัยในชีวิตและทรัพย์สิน	แผนฯ ม.๖	กองช่าง	
๖๘	โครงการก่อสร้างระบายน้ำ คสล. สายเริ่มจากบ้านนายอานวย โพธิ์นอก ถึง บ้านนายบุญเลี้ยง ชวนบุญล้อม บ้านโนนวัด หมู่ที่ ๖ (แผนฯ หน้า ๑๒๒ ที่ ๖๘)	เพื่อระบายน้ำจากบ้านเรือนของประชาชนในหมู่บ้าน และป้องกันน้ำท่วมขัง	ขนาดกว้าง ๐.๓๐ เมตร ลึก ๐.๕๐ เมตร หนา ๐.๑๐ เมตร ยาว ๑๕๐.๐๐ เมตร ตามแบบมาตรฐานงานทางสำหรับองค์กรปกครองส่วนท้องถิ่น พร้อมป้ายประชาสัมพันธ์โครงการ ๑ ป้าย	๕๕๐,๐๐๐	๕๕๐,๐๐๐	-	-	รางระบายน้ำยาว ๑๕๐ เมตร	การระบายน้ำจากบ้านเรือนเป็นไปอย่างสะดวกไม่ท่วมขังถนน	แผนฯ ม.๖	กองช่าง	

แบบ ผ. ๐๒/๑

๑. ยุทธศาสตร์การพัฒนาด้านโครงสร้างพื้นฐาน
 ๑.๑ กลยุทธ์ที่ ๑ การจัดให้มีและบำรุงรักษาโครงสร้างพื้นฐาน ทางบก ทางน้ำ และทางระบายน้ำและการปรับปรุงบำรุงรักษาในเขตชุมชนและท้องถิ่น
 (๑) แผนงานอุตสาหกรรม และการโยธา

ที่	โครงการ	วัตถุประสงค์	เป้าหมาย (ผลผลิตของโครงการ)	งบประมาณ					ตัวชี้วัด (KPI)	ผลที่คาดว่าจะได้รับ	ที่มาของโครงการ	หน่วยงานรับผิดชอบหลัก
				๒๕๖๖ (บาท)	๒๕๖๗ (บาท)	๒๕๖๘ (บาท)	๒๕๖๙ (บาท)	๒๕๗๐ (บาท)				
๖๙	โครงการก่อสร้างถนนหินคลุก สาย หลี่อู่ถึงกรทอง ถึงคลองอ้อฮานเขียว บ้านโนนวิทย์ หมู่ที่ ๖	๑. เพื่อให้ประชาชน ได้สัญจรไปมาสะดวก ๒. เพื่อใช้เป็นเส้นทางขนส่งผลผลิตทางการเกษตร ๓. เพื่อความปลอดภัยในชีวิตและทรัพย์สิน	ขนาดกว้าง ๔.๐๐ เมตร ยาว ๒๕๕.๐๐ เมตร ทนมา ๐.๒๐ เมตร หรือมีพื้นที่ดำเนินการไม่น้อยกว่า ๑,๐๒๐.๐๐ ตารางเมตร พร้อมติดตั้งแบบปรับเกรดให้เรียบร้อย ตามแบบมาตรฐานงานทางสำหรับองค์กรปกครองส่วนท้องถิ่น พร้อมป้ายประชาสัมพันธ์โครงการ ๑ ป้าย	๓๑๕,๐๐๐	๓๑๕,๐๐๐	๓๑๕,๐๐๐	-	-	ถนนยาว ๒๕๕ เมตร	แผนฯ ม.๖	กองช่าง	
๗๐	โครงการก่อสร้างถนน คลอ. สายบ้านนาเจริญดี ซายนอก ถึง บ้านยางบัวแดง มีผลถาวร บ้านโนนวิทย์ หมู่ที่ ๖	๑. เพื่อให้ประชาชน ได้สัญจรไปมาสะดวก ๒. เพื่อใช้เป็นเส้นทางขนส่งผลผลิตทางการเกษตร ๓. เพื่อความปลอดภัยในชีวิตและทรัพย์สิน	ขนาดกว้าง ๓.๐๐ เมตร ยาว ๒๑.๕๐ เมตร ทนมา ๐.๑๕ เมตร หรือมีพื้นที่ดำเนินการไม่น้อยกว่า ๖๕๕.๕๐ ตารางเมตร ตามแบบมาตรฐานงานทางสำหรับองค์กรปกครองส่วนท้องถิ่น	-	๕๐,๐๐๐	๕๐,๐๐๐	๕๐,๐๐๐	-	ถนนยาว ๒๑.๕๐ เมตร	แผนฯ ม.๖	กองช่าง	
๗๑	โครงการก่อสร้างรางระบายน้ำ คลอ.สายเริ่มจากบ้าน นายสวัสดิ์ ซายนอก ถึงบ้าน นายวิวัฒน์ ตำบลกลาง บ้านโนนวิทย์ หมู่ที่ ๖ (แผนฯ หน้า ๑๒๓ ที่ ๗๐.)	เพื่อระบายน้ำจาก บ้านเรือนของ ประชาชนในหมู่บ้าน และป้องกันน้ำท่วมขัง	ขนาดกว้าง ๐.๓๐ เมตร ลึก ๐.๕๐ เมตร ทนมา ๐.๑๐ เมตร ยาว ๑๕๐.๐๐ เมตร ตามแบบมาตรฐานงานทางสำหรับองค์กรปกครองส่วนท้องถิ่น พร้อมป้ายประชาสัมพันธ์โครงการ ๑ ป้าย	-	๕๕๐,๐๐๐	๕๕๐,๐๐๐	๕๕๐,๐๐๐	-	รางระบายน้ำ ยาว ๑๕๐ เมตร	แผนฯ ม.๖	กองช่าง	
๗๒	โครงการก่อสร้างรั้วตาข่ายรอบ สระประปา บ้านโนนวิทย์ หมู่ที่ ๖ (แผนฯ หน้า ๑๒๓ ที่ ๗๑.)	เพื่อป้องกันการผลิต อุบัติเหตุและเพื่อ ความปลอดภัย ความเรียบร้อย	ขนาดยาว รวม ๔๐๐.๐๐ เมตร สูง ๒.๐๐ เมตร ตามแบบ อบต. เมืองคงกำหนด พร้อมป้ายประชาสัมพันธ์โครงการ ๑ ป้าย	-	๕๐๐,๐๐๐	๕๐๐,๐๐๐	๕๐๐,๐๐๐	-	รั้วโลหะ ๑๐๐ ผู้ใช้ ประโยชน์ หมู่ที่ ๖	แผนฯ ม.๖	กองช่าง	

แบบ ผ. ๐๒/๑

๑.ยุทธศาสตร์การพัฒนาตำบลโครงสร้างพื้นฐาน
 ๑.๑ กลยุทธ์ที่ ๑ การจัดให้มีและบำรุงรักษาโครงสร้างพื้นฐาน ทางบก ทางน้ำ และทางระบายน้ำและการปรับปรุงบำรุงรักษาในเขตชุมชนและท้องถิ่น
 (๑) แผนงานอุตสาหกรรม และการโยธา

ที่	โครงการ	วัตถุประสงค์	เป้าหมาย (ผลผลิตของโครงการ)	งบประมาณ					ตัวชี้วัด (KPI)	ผลที่คาดว่าจะได้รับ	ที่มาของโครงการ	หน่วยงานรับผิดชอบหลัก
				๒๕๖๖ (บาท)	๒๕๖๗ (บาท)	๒๕๖๘ (บาท)	๒๕๖๙ (บาท)	๒๕๗๐ (บาท)				
๑๓	โครงการก่อสร้างถนนลูกรัง เริ่มจากถนนลาดยางเมืองคง-สามแฉกแสง ถึงท้ายลง ขาญนอก (ฝั่งคลองอีสานเขียว) บ้านโนนวัด หมู่ที่ ๖	๑. เพื่อให้ประชาชนได้สัญจรไปมาสะดวก ๒. เพื่อใช้เป็นเส้นทางขนส่งผลผลิตทางการเกษตร ๓. เพื่อความปลอดภัยในชีวิตและทรัพย์สิน	ขนาดกว้าง ๓.๐๐ เมตร ยาว ๒,๐๐๐.๐๐ เมตร หนา ๐.๒๐ เมตร หรือพื้นที่ดำเนินการไม่น้อยกว่า ๖,๐๐๐.๐๐ ตารางเมตร พร้อมติดตั้งแบบปรับเกรดให้เรียบร้อย ตามแบบมาตรฐานงานทางสำหรับองค์ประกอบส่วนท้องถิ่น พร้อมป้ายประชาสัมพันธ์โครงการ ๑ ป้าย	๑,๕๐๐,๐๐๐	๑,๕๐๐,๐๐๐	๑,๕๐๐,๐๐๐	๑,๕๐๐,๐๐๐	๑,๕๐๐,๐๐๐	ถนนยาว ๒,๐๐๐ เมตร	แผนฯ ม.๖	กองช่าง	
๑๔	โครงการก่อสร้างระบบระบายน้ำ คล.สายเริ่มจากบ้านนายเทิน แก้วกลาง ถึงถนนลาดยางเมืองคง-สามแฉกแสง บ้านโนนวัด หมู่ที่ ๖ (แบบ หน้า ๑๒๕ ที่ ๑๓)	เพื่อระบายน้ำจากบ้านเรือนของประชาชนในหมู่บ้านและป้องกันน้ำท่วมขัง	ขนาดกว้าง ๐.๓๐ เมตร ลึก ๐.๕๐ เมตร หนา ๐.๑๐ เมตร ยาว ๒๐๐.๐๐ เมตร ตามแบบมาตรฐานงานทางสำหรับองค์ประกอบส่วนท้องถิ่น พร้อมป้ายประชาสัมพันธ์โครงการ ๑ ป้าย	-	-	-	๗๐๐,๐๐๐	๗๐๐,๐๐๐	วางระบบระบายน้ำยาว ๒๐๐ เมตร	แผนฯ ม.๖	กองช่าง	
๑๕	โครงการก่อสร้างถนนดินพร้อมลูกรัง สายบ้านนายคนสันต์ ไขดินออก ถึงถนนลาดยางสายเทศบาลตำบลเมืองคง-บ้านโคกเหล็ก บ้านตะคร้อ หมู่ที่ ๗ (แบบ หน้า ๑๒๕ ที่ ๑๓)	๑. เพื่อให้ประชาชนได้สัญจรไปมาสะดวก ๒. เพื่อใช้เป็นเส้นทางขนส่งผลผลิตทางการเกษตร ๓. เพื่อความปลอดภัยในชีวิตและทรัพย์สิน	ขนาดกว้าง ๕.๐๐ เมตร ยาว ๕๐๐.๐๐ เมตร หนา ๐.๒๐ เมตร หรือมีพื้นที่ดำเนินการไม่น้อยกว่า ๒,๐๐๐.๐๐ ตารางเมตร พร้อมติดตั้งแบบปรับเกรดให้เรียบร้อย ตามแบบมาตรฐานงานทางสำหรับองค์ประกอบส่วนท้องถิ่น พร้อมป้ายประชาสัมพันธ์โครงการ ๑ ป้าย	๖๐๐,๐๐๐	๖๐๐,๐๐๐	๖๐๐,๐๐๐	๖๐๐,๐๐๐	๖๐๐,๐๐๐	ถนนยาว ๕๐๐ เมตร	แผนฯ ม.๗	กองช่าง	

๑. ยุทธศาสตร์การพัฒนาด้านโครงสร้างพื้นฐาน
 ๑.๑ กลยุทธ์ที่ ๑ การจัดให้มีและบำรุงรักษาโครงสร้างพื้นฐาน ทางบก ทางน้ำ และทางระบายน้ำและการปรับปรุงบำรุงรักษาในเขตชุมชนและท้องถิ่น
 (๑) แผนงานอุตสาหกรรม และการโยธา

แบบ ผ. ๐๒/๑

ที่	โครงการ	วัตถุประสงค์	เป้าหมาย (ผลผลิตของโครงการ)	งบประมาณ					ดัชนีวัด (KPI)	ผลที่คาดว่าจะได้รับ	ที่มาของโครงการ	หน่วยงานรับผิดชอบหลัก
				๒๕๖๖ (บาท)	๒๕๖๗ (บาท)	๒๕๖๘ (บาท)	๒๕๖๙ (บาท)	๒๕๗๐ (บาท)				
๗๖	โครงการก่อสร้างถนน คสล. สายเริ่มจากสระปึกา ถึงบ้านนางสามะณี ประจิมิตร บ้านตะคร้อ หมู่ที่ ๗ (แผนฯ หน้า ๑๒๕ ที่ ๗๖)	๑. เพื่อให้ประชาชนได้สัญจรไปมาสะดวก ๒. เพื่อใช้เป็นเส้นทางขนส่งผลผลิตทางการเกษตร ๓. เพื่อความปลอดภัยในชีวิตและทรัพย์สิน	ขนาดกว้าง ๔.๐๐ เมตร ยาว ๒๐๐.๐๐ เมตร หน้า ๐.๑๕ เมตร หรือมีพื้นที่ดำเนินการไม่น้อยกว่า ๘๐๐.๐๐ ตารางเมตร ตามแบบมาตรฐานงานทางสำหรับองค์กรปกครองส่วนท้องถิ่น พร้อมป้ายประชาสัมพันธ์โครงการ ๑ ป้าย	๕๕๐,๐๐๐	๕๕๐,๐๐๐	๕๕๐,๐๐๐	-	-	ถนนยาว ๒๐๐ เมตร	แผนฯ ม.๗	กองช่าง	
๗๗	โครงการวางท่อระบายน้ำ คสล. หรือท่อเหล็ก สายบ้านนายสามะณี ประจิมิตร บ้านตะคร้อ หมู่ที่ ๗ ถึงเขตเทศบาลตำบลเมืองคง (แผนฯ หน้า ๑๒๕ ที่ ๗๗)	เพื่อระบายน้ำจากบ้านเรือนของประชาชนในหมู่บ้าน และป้องกันน้ำท่วมขัง	ขนาดท่อกลม เส้นผ่า ๐.๔๐ เมตร จำนวน ๑๘๐ ท่อน บ่อพัก ๒๐ บ่อ ความยาวรวม ๒๐๐.๐๐ เมตร ตามแบบมาตรฐานงานทางสำหรับองค์กรปกครองส่วนท้องถิ่น พร้อมป้ายประชาสัมพันธ์โครงการ ๑ ป้าย	๖๐๐,๐๐๐	๖๐๐,๐๐๐	๖๐๐,๐๐๐	-	รางระบายน้ำยาว ๒๐๐ เมตร	แผนฯ ม.๗	กองช่าง		
๗๘	โครงการปรับปรุงศาลากลางบ้าน บ้านตะคร้อ หมู่ที่ ๗ (แผนฯ หน้า ๑๒๕ ที่ ๗๘)	เพื่อคงสภาพสถาปัตยกรรมที่สวยงามให้ดูใหม่ สดวกใช้ประโยชน์ได้ดียิ่งขึ้น	ตามแบบ อบต.เมืองคงกำหนด พร้อมป้ายประชาสัมพันธ์โครงการ ๑ ป้าย	-	๕๐๐,๐๐๐	๕๐๐,๐๐๐	๕๐๐,๐๐๐	ศาลา อบต. ประสงค์ หมู่ที่ ๗	สภาพอาคารบ้าน มีสภาพที่ดัดแปลงใช้ประโยชน์ที่ในการประกอบกิจกรรม ต่างๆได้ดียิ่งขึ้น	แผนฯ ม.๗	กองช่าง	
๗๙	โครงการวางท่อระบายน้ำ คสล. พร้อมบ่อพัก สายบ้านนายสามะณี ปึกสูงเนิน ถึงบ้านนายสามะณี กลางชัย บ้านตะคร้อ หมู่ที่ ๗ (แผนฯ หน้า ๑๒๕ ที่ ๗๙)	เพื่อระบายน้ำจากบ้านเรือนของประชาชนในหมู่บ้าน และป้องกันน้ำท่วมขัง	ขนาดท่อกลม เส้นผ่า ๐.๔๐ เมตร จำนวน ๓๒ ท่อน บ่อพัก ๘ บ่อ ความยาวรวม ๘๐.๐๐ เมตร ตามแบบมาตรฐานงานทางสำหรับองค์กรปกครองส่วนท้องถิ่น พร้อมป้ายประชาสัมพันธ์โครงการ ๑ ป้าย	-	๒๕๐,๐๐๐	๒๕๐,๐๐๐	๒๕๐,๐๐๐	รางระบายน้ำยาว ๘๐ เมตร	การระบายน้ำจากบ้านเรือน เป็นบ่อข้าง สะดวกน้ำไม่ท่วมขังถนน	แผนฯ ม.๗	กองช่าง	

๑. ยุทธศาสตร์การพัฒนาตำบลโครงการสร้างพื้นฐาน

๑.๑ กลยุทธ์ที่ ๑ การจัดให้มีและบำรุงรักษาโครงสร้างพื้นฐาน ทางบก ทางน้ำ และทางระบายน้ำและการปรับปรุงบำรุงรักษาในเขตชุมชนและท้องถิ่น

(๑) แผนงานอุตสาหกรรม และการโยธา

แบบ ผ. ๐๒/๑

ที่	โครงการ	วัตถุประสงค์	เป้าหมาย (ผลผลิตของโครงการ)	งบประมาณ					ตัวชี้วัด (KPI)	ผลที่คาดว่าจะได้รับ	ที่มาของโครงการ	หน่วยงานรับผิดชอบหลัก
				๒๕๖๖ (บาท)	๒๕๖๗ (บาท)	๒๕๖๘ (บาท)	๒๕๖๙ (บาท)	๒๕๗๐ (บาท)				
๘๐	โครงการวางท่อระบายน้ำ คลส.พร้อมบ่อพัก สายบ้าน นายสมิท ออ่งพิมาย ถึง บ้านนางตุ้ม ๒ ภูมิคุ้มกัน บ้านตะคร้อ หมู่ที่ ๗ (แผนที่ หน้า ๑๒๖ ที่ ๘๐)	เพื่อให้ประชาชนได้ บ้านเรือนของประชาชน ในหมู่บ้านและป้องกันน้ำท่วมขัง	ขนาดท่อคลส.เส้นผ่า ๐.๘๐ เมตร จำนวน ๑๒๖ ท่อน บ่อพัก ๑๔ บ่อ ความยาวรวม ๑๔๐ ตามแบบมาตรฐานงานทางสำหรับองค์การปกครองส่วนท้องถิ่น พร้อมป้ายประชาสัมพันธ์โครงการ ๑ ป้าย	-	๕๐๐,๐๐๐	๕๐๐,๐๐๐	๕๐๐,๐๐๐	๕๐๐,๐๐๐	วาง ระบาย น้ำยาว ๑๔๐ เมตร	แผนที่ ม.๗	กองช่าง	
๘๑	โครงการก่อสร้างถนน คลส. สายบ้านนายปัญญา หมู่ ๑๖ ถึงบนลาดยางตะคร้อ-คอนกรีตพื้นที่ บ้านตะคร้อ หมู่ที่ ๗ (แผนที่ หน้า ๑๒๖ ที่ ๘๑)	๑. เพื่อให้ประชาชนได้สัญจรไปมาสะดวก ๒. เพื่อใช้เป็นเส้นทางขนส่งผลผลิตทางการเกษตร ๓. เพื่อความปลอดภัยในชีวิตและทรัพย์สิน	ขนาดกว้าง ๔.๐๐ เมตร ยาว ๑,๑๕๐.๐๐ เมตร ทน ๐.๑๕ เมตร หรือมีพื้นที่ดำเนินการไม่น้อยกว่า ๕,๖๐๐.๐๐ ตารางเมตร ตามแบบมาตรฐานงานทางสำหรับองค์การปกครองส่วนท้องถิ่น พร้อมป้ายประชาสัมพันธ์โครงการ ๑ ป้าย	๓,๐๐๐,๐๐๐	๓,๐๐๐,๐๐๐	๓,๐๐๐,๐๐๐	๓,๐๐๐,๐๐๐	ถนน ยาว ๑,๑๕๐ เมตร	แผนที่ ม.๗	กองช่าง		
๘๒	โครงการปรับปรุงผิวทางถนนลาดยางแอสฟัลต์ติกภายในหมู่บ้าน บ้านตะคร้อ หมู่ที่ ๗ (แผนที่ หน้า ๑๒๖ ที่ ๘๒)	๑. เพื่อให้ประชาชนได้สัญจรไปมาสะดวก ๒. เพื่อใช้เป็นเส้นทางขนส่งผลผลิตทางการเกษตร ๓. เพื่อความปลอดภัยในชีวิตและทรัพย์สิน	ตามแบบมาตรฐานงานทางสำหรับองค์การปกครองส่วนท้องถิ่น พร้อมป้าย	๒,๐๐๐,๐๐๐	๒,๐๐๐,๐๐๐	๒,๐๐๐,๐๐๐	๒,๐๐๐,๐๐๐	ปรับปรุง ถนน	แผนที่ ม.๗	กองช่าง		
๘๓	โครงการก่อสร้างถนน คลส. สายบ้านนางสุเมธ กิ่งส้มศรี ถึงบ้านนายอนันต์ ศรีพลกรัง บ้านภูตรัง หมู่ที่ ๘ (แผนที่ หน้า ๑๒๖ ที่ ๘๓)	๑. เพื่อให้ประชาชนได้สัญจรไปมาสะดวก ๒. เพื่อใช้เป็นเส้นทางขนส่งผลผลิตทางการเกษตร ๓. เพื่อความปลอดภัยในชีวิตและทรัพย์สิน	ขนาดกว้าง ๔.๐๐ เมตร ยาว ๓๖๕.๐๐ เมตร ทน ๐.๑๕ เมตร หรือมีพื้นที่ดำเนินการไม่น้อยกว่า ๑,๘๖๕.๐๐ ตารางเมตร ตามแบบมาตรฐานงานทางสำหรับองค์การปกครองส่วนท้องถิ่น พร้อมป้ายประชาสัมพันธ์โครงการ ๑ ป้าย	๑,๒๐๐,๐๐๐	๑,๒๐๐,๐๐๐	๑,๒๐๐,๐๐๐	๑,๒๐๐,๐๐๐	ถนน ยาว ๓๖๕ เมตร	แผนที่ ม.๘	กองช่าง		

๑.ยุทธศาสตร์การพัฒนาด้านโครงสร้างพื้นฐาน

๑.๑ กลยุทธ์ที่ ๑ การจัดให้มีและบำรุงรักษาโครงสร้างพื้นฐาน ทางบก ทางน้ำ และทางระบายน้ำและการปรับปรุงบำรุงรักษาในเขตชุมชนและท้องถิ่น

(๑) แผนงานอุตสาหกรรม และการโยธา

แบบ ผ. ๐๒/๑

ที่	โครงการ	วัตถุประสงค์	เป้าหมาย (ผลผลิตของโครงการ)	งบประมาณ					ตัวชี้วัด (KPI)	ผลที่คาดว่าจะได้รับ	ที่มาของ โครงการ	หน่วยงาน รับผิดชอบ หลัก
				๒๕๖๖ (บาท)	๒๕๖๗ (บาท)	๒๕๖๘ (บาท)	๒๕๖๙ (บาท)	๒๕๗๐ (บาท)				
๘๔	โครงการก่อสร้างถนนผิวทางลาดยางแอสฟัลต์ติกสลายเริ่มจากบ้านบางละออง นักร้อง ถึงสามแยกวัดป่าสนมิตรวนาราม บ้านกุดรัง หมู่ที่ ๘ (แผนฯ หน้า ๑๓๗ ที่ ๘๘)	๑. เพื่อให้ประชาชนได้สัญจรไปมาสะดวก ๒. เพื่อใช้เป็นเส้นทางขนส่งผลผลิตทางการเกษตร ๓. เพื่อความปลอดภัยในชีวิตและทรัพย์สิน	ขนาดกว้าง ๕.๐๐ เมตร ยาว ๒๓๕.๐๐ เมตร หน้า ๐.๐๕ เมตร หรือมีพื้นที่ดำเนินการไม่น้อยกว่า ๑,๑๗๕.๐๐ ตารางเมตร ตารางเมตร ตามแบบมาตรฐานงานทางสำหรับองค์กรปกครองส่วนท้องถิ่น พร้อมป้ายประชาสัมพันธ์โครงการ ๑ ป้าย	๕๓๐,๐๐๐	๕๓๐,๐๐๐	๕๓๐,๐๐๐	-	-	ถนนยาว ๒๓๕ เมตร	แผนฯ ม.๘	กองช่าง	
๘๕	โครงการวางท่อระบายน้ำ คลส. หรือบ่อพัก สายเริ่มจากวิทยาลัยบริหารธุรกิจรักไทยคงถึงสี่แยกบ้านเนินศาลา บ้านกุดรัง หมู่ที่ ๘ (แผนฯ หน้า ๑๓๗ ที่ ๘๕)	เพื่อระบายน้ำจากบ้านเรือนของประชาชนในหมู่บ้านและบ่อพักน้ำท่วมขัง	ขนาดท่อคลส.เส้นผ่า ๐.๖๐ เมตร จำนวน ๖๗๕ ท่อน บ่อพัก ๗๕ บ่อ ความยาวรวม ๗๕๐.๐๐ เมตร ตามแบบมาตรฐานงานทางสำหรับองค์กรปกครองส่วนท้องถิ่น พร้อมป้ายประชาสัมพันธ์โครงการ ๑ ป้าย	๓,๒๐๐,๐๐๐	๓,๒๐๐,๐๐๐	๓,๒๐๐,๐๐๐	๓,๒๐๐,๐๐๐	รางระบายน้ำยาว ๓๕๐ เมตร	แผนฯ ม.๘	กองช่าง		
๘๖	โครงการวางท่อระบายน้ำ คลส. หรือบ่อพัก สายบ้านนางบุญพร้อม ควบชุดทด ถึงบ้านบางละออง นักร้อง บ้านกุดรัง หมู่ที่ ๘ (แผนฯ หน้า ๑๓๗ ที่ ๘๖)	เพื่อระบายน้ำจากบ้านเรือนของประชาชนในหมู่บ้านและบ่อพักน้ำท่วมขัง	ขนาดท่อคลส.เส้นผ่า ๐.๔๐ เมตร จำนวน ๒๐๗ ท่อน บ่อพัก ๒๓ บ่อ ความยาวรวม ๒๓๐.๐๐ เมตร ตามแบบมาตรฐานงานทางสำหรับองค์กรปกครองส่วนท้องถิ่น พร้อมป้ายประชาสัมพันธ์โครงการ ๑ ป้าย	๖๕๐,๐๐๐	๖๕๐,๐๐๐	๖๕๐,๐๐๐	-	รางระบายน้ำยาว ๒๓๐ เมตร	แผนฯ ม.๘	กองช่าง		
๘๗	โครงการปรับปรุงศาลากลางบ้านบ้านกุดรัง หมู่ที่ ๘ (แผนฯ หน้า ๑๓๗ ที่ ๘๗)	เพื่อคงสภาพศาลาเอนกประสงค์ให้อยู่ในสภาพที่ดีสามารถใช้งานได้ต่อไป	ตามแบบ อบต.เมื่อดังกล่าวกำหนดพร้อมป้ายประชาสัมพันธ์โครงการ ๑ ป้าย	๕๐๐,๐๐๐	๕๐๐,๐๐๐	๕๐๐,๐๐๐	-	ศาลาเอนกประสงค์ หมู่ที่ ๘	แผนฯ ม.๘	กองช่าง		

๑.ยุทธศาสตร์การพัฒนาระดับตำบลสร้างพื้นฐาน

๑.๑ กลยุทธ์ที่ ๑ การจัดให้มีและบำรุงรักษาโครงสร้างพื้นฐานทางการคมนาคมและการปรับปรุงรักษาในเขตชุมชนและท้องถิ่น

(๑) แผนงานอุตสาหกรรม และการโยธา

แบบ ผ.๐๒/๑

ที่	โครงการ	วัตถุประสงค์	เป้าหมาย (ผลผลิตของโครงการ)	งบประมาณ					ตัวชี้วัด (KPI)	ผลที่คาดว่าจะได้รับ	ที่มาของโครงการ	หน่วยงานรับผิดชอบ
				๒๕๖๖ (บาท)	๒๕๖๗ (บาท)	๒๕๖๘ (บาท)	๒๕๖๙ (บาท)	๒๕๗๐ (บาท)				
๔๘	โครงการขยายถนนทางจักสานลาด ตำบลเมืองคง พร้อมวางท่อระบายน้ำ สายจากหน้าวัดสมิตร์วนาราม บ้านกุดรัง หมู่ที่ ๘ ตำบลเมืองคง เชื่อมกับสี่แยกโนนมะเกลือ ตำบลคอนใหญ่ อำเภอคง (งบฯ หน้า ๖๒๕ ที่ ๕๘)	๑. เพื่อให้ประชาชนได้สัญจรไปมาสะดวก ๒. เพื่อใช้เป็นเส้นทางขนส่งผลผลิตทางการเกษตร ๓. เพื่อความปลอดภัยในชีวิตและทรัพย์สิน	ขนาดกว้าง ๔.๐๐ เมตร ยาว ๒๘๐.๐๐ เมตร หน้า ๐.๑๕ เมตร หรือพื้นที่ดำเนินการไม่น้อยกว่า ๒,๒๕๐ ตารางเมตร ตามแบบมาตรฐานงานทางสำหรับองค์การปกครองส่วนท้องถิ่น พร้อมป้ายประชาสัมพันธ์พันธกิจโครงการ ๑ ป้าย	๑,๓๐๐,๐๐๐	๑,๓๐๐,๐๐๐	๑,๓๐๐,๐๐๐	๑,๓๐๐,๐๐๐	ถนน ยาว ๒๘๐ เมตร	การสัญจร การขนส่งสินค้าทางการเกษตร สะดวกรวดเร็ว มีความปลอดภัยในชีวิตและทรัพย์สิน	แผนฯ ม.๘	กองช่าง	
๔๙	โครงการก่อสร้างถนน คลส. คลส. ส่วนเชิงเขาภิรมย์ลาดยาง สีเหลือง ยามเหลี่ยม ถึง คลองอีสาณเขียว บ้านกุดรัง หมู่ที่ ๘ (งบฯ หน้า ๖๒๕ ที่ ๕๙)	๑. เพื่อให้ประชาชนได้สัญจรไปมาสะดวก ๒. เพื่อใช้เป็นเส้นทางขนส่งผลผลิตทางการเกษตร ๓. เพื่อความปลอดภัยในชีวิตและทรัพย์สิน	ขนาดกว้าง ๕.๐๐ เมตร ยาว ๑๘๐.๐๐ เมตร หน้า ๐.๑๕ เมตร หรือพื้นที่ดำเนินการไม่น้อยกว่า ๙๐๐.๐๐ ตารางเมตร ตามแบบมาตรฐานงานทางสำหรับองค์การปกครองส่วนท้องถิ่น พร้อมป้ายประชาสัมพันธ์พันธกิจโครงการ ๑ ป้าย	-	๖๐๐,๐๐๐	๖๐๐,๐๐๐	-	ถนน ยาว ๑๘๐ เมตร	การสัญจร การขนส่งสินค้าทางการเกษตร สะดวกรวดเร็ว ความปลอดภัยในชีวิตและทรัพย์สิน	แผนฯ ม.๘	กองช่าง	
๕๐	โครงการก่อสร้างถนน คลส. จากวิทยาลัยบริหารธุรกิจภาคใต้ ถึงคลองอีสาณเขียว บ้านกุดรัง หมู่ที่ ๘ (งบฯ หน้า ๖๒๕ ที่ ๕๙)	๑. เพื่อให้ประชาชนได้สัญจรไปมาสะดวก ๒. เพื่อใช้เป็นเส้นทางขนส่งผลผลิตทางการเกษตร ๓. เพื่อความปลอดภัยในชีวิตและทรัพย์สิน	ขนาดกว้าง ๕.๐๐ เมตร ยาว ๑๖๐.๐๐ เมตร หน้า ๐.๑๕ เมตร หรือพื้นที่ดำเนินการไม่น้อยกว่า ๘๐๐.๐๐ ตารางเมตร ตามแบบมาตรฐานงานทางสำหรับองค์การปกครองส่วนท้องถิ่น พร้อมป้ายประชาสัมพันธ์พันธกิจโครงการ ๑ ป้าย	-	๕๒๐,๐๐๐	๕๒๐,๐๐๐	-	ถนน ยาว ๑๖๐ เมตร	การสัญจร การขนส่งสินค้าทางการเกษตร สะดวกรวดเร็ว ความปลอดภัยในชีวิตและทรัพย์สิน	แผนฯ ม.๘	กองช่าง	
๕๑	โครงการก่อสร้างถนน คลส. สายสน-แสงทอง ถึงอ่างน้ำตามองแดง บ้านกุดรัง หมู่ที่ ๘ (งบฯ หน้า ๖๒๕ ที่ ๕๑)	๑. เพื่อให้ประชาชนได้สัญจรไปมาสะดวก ๒. เพื่อใช้เป็นเส้นทางขนส่งผลผลิตทางการเกษตร ๓. เพื่อความปลอดภัยในชีวิตและทรัพย์สิน	ขนาดกว้าง ๔.๐๐ เมตร ยาว ๒๒๐.๐๐ เมตร หน้า ๐.๑๕ เมตร หรือพื้นที่ดำเนินการไม่น้อยกว่า ๘๕๐.๐๐ ตารางเมตร ตามแบบมาตรฐานงานทางสำหรับองค์การปกครองส่วนท้องถิ่น พร้อมป้ายประชาสัมพันธ์พันธกิจโครงการ ๑ ป้าย	-	๕๗๕,๐๐๐	๕๗๕,๐๐๐	-	ถนน ยาว ๒๒๐ เมตร	การสัญจร การขนส่งสินค้าทางการเกษตร สะดวกรวดเร็ว ความปลอดภัยในชีวิตและทรัพย์สิน	แผนฯ ม.๘	กองช่าง	

๑. ยุทธศาสตร์การพัฒนาระดับมหภาคโครงการสร้างพื้นฐาน

๑.๑ กลยุทธ์ที่ ๑ การจัดให้มีและบำรุงรักษาโครงสร้างพื้นฐาน ทางบก ทางน้ำ และทางระบายน้ำและการปรับปรุงบำรุงรักษาในเขตชุมชนและท้องถิ่น

(๑) แผนงานอุตสาหกรรม และการโยธา

แบบ ผ. ๐๒/๑

ที่	โครงการ	วัตถุประสงค์	เป้าหมาย (ผลผลิตของโครงการ)	งบประมาณ					ตัวชี้วัด (KPI)	ผลที่คาดว่าจะได้รับ	ที่มาของโครงการ	หน่วยงานรับผิดชอบหลัก
				๒๕๖๖ (บาท)	๒๕๖๗ (บาท)	๒๕๖๘ (บาท)	๒๕๖๙ (บาท)	๒๕๗๐ (บาท)				
๔๒	โครงการก่อสร้างถนน คลส. สาย เริ่มจากบ้านนาสมพงษ์ เกิดกู่ ถึงที่นางเบญจพันธ์. ครัวขุนทด บ้านกุดรัง หมู่ที่ ๘ (งบฯ หน้า ๑๒๙ ที่ ๙๒)	๑. เพื่อให้ประชาชน ได้สัญจรไปมาสะดวก ๒. เพื่อใช้เป็นเส้นทางขนส่งผลผลิตทางการเกษตร ๓. เพื่อความปลอดภัยในชีวิตและทรัพย์สิน	ขนาดกว้าง ๔.๐๐ เมตร ยาว ๒๐๐.๐๐ เมตร ทนฯ ๐.๑๕ เมตร หรือมีพื้นที่ดำเนินการไม่น้อยกว่า ๘๐๐.๐๐ ตารางเมตร ตามแบบมาตรฐานงานทางสำหรับองค์กรปกครองส่วนท้องถิ่น พร้อมป้ายประชาสัมพันธ์โครงการ ๑ ป้าย	๕๒๐,๐๐๐	๕๒๐,๐๐๐	๕๒๐,๐๐๐	๕๒๐,๐๐๐	-	ถนนยาว ๒๐๐ เมตร	การสัญจร การขนส่งสินค้าทางการเกษตร มีความปลอดภัยในชีวิตและทรัพย์สิน	แผนฯ ๓.๘	กองช่าง
๔๓	โครงการวางท่อระบายน้ำ คลส. พร้อมขุดลอก สายเริ่มจาก บ้านนาสงราษ เสาร์แก่น ถึงบ้านนาอสมศอย วรรณสุทร์ บ้านกุดรัง หมู่ที่ ๘ (งบฯ หน้า ๑๒๙ ที่ ๙๒)	เพื่อระบายน้ำจากบ้านเรือนของประชาชนในหมู่บ้าน และป้องกันน้ำท่วมขัง	ขนาดท่อกลมเส้นผ่า ๐.๔๐ เมตร จำนวน ๑๑๗ ท่อน ย่อพัก ๑๓ บ่อ ความยาวรวม ๑๓๐.๐๐ เมตร ตามแบบมาตรฐานงานทางสำหรับองค์กรปกครองส่วนท้องถิ่น พร้อมป้ายประชาสัมพันธ์โครงการ ๑ ป้าย	๕๐๐,๐๐๐	๕๐๐,๐๐๐	๕๐๐,๐๐๐	๕๐๐,๐๐๐	รางระบายน้ำยาว ๑๓๐ เมตร	การระบายน้ำจากบ้านเรือน เป็นไปอย่างสะดวกไม่ท่วมขังถนน	แผนฯ ๓.๘	กองช่าง	
๔๔	โครงการปรับปรุงสภาพกลางบ้าน บ้านโนนหมิงมาน หมู่ที่ ๙ (งบฯ หน้า ๑๒๙ ที่ ๙๒)	เพื่อคงสภาพศาลาเอนกประสงค์ให้อยู่ในสภาพที่ดีสามารถใช้ประโยชน์ได้คืออยู่เสมอ	ตามแบบ อบต.เมืองคงกำหนด พร้อมป้ายประชาสัมพันธ์โครงการ ๑ ป้าย	๕๐๐,๐๐๐	๕๐๐,๐๐๐	๕๐๐,๐๐๐	-	ศาลาเอนกประสงค์ หมู่ที่ ๙	สภาพศาลากลางบ้าน มีสภาพดีขึ้น และ ใช้ประโยชน์ที่ไม่ การประกอบกิจกรรม ต่างๆ ได้ดียิ่งขึ้น	แผนฯ ๓.๙	กองช่าง	
๔๕	โครงการวางท่อระบายน้ำ คลส. พร้อมขุดลอกสายบ้าน รด.เสลา สุมิ้นทะเล ถึงบ้านนางชนันฐา รางคัน บ้านโนนหมิงมาน หมู่ที่ ๙ (งบฯ หน้า ๑๒๙ ที่ ๙๒)	เพื่อระบายน้ำจากบ้านเรือนของประชาชนในหมู่บ้าน และป้องกันน้ำท่วมขัง	ขนาดท่อกลมเส้นผ่า ๐.๔๐ เมตร จำนวน ๖๕๗ ท่อน ย่อพัก ๗๒ บ่อ ความยาวรวม ๗๐๐.๐๐ เมตร ตามแบบมาตรฐานงานทางสำหรับองค์กรปกครองส่วนท้องถิ่น พร้อมป้ายประชาสัมพันธ์โครงการ ๑ ป้าย	๒,๓๐๐,๐๐๐	๒,๓๐๐,๐๐๐	๒,๓๐๐,๐๐๐	๒,๓๐๐,๐๐๐	รางระบายน้ำยาว ๗๐๐ เมตร	การระบายน้ำจากบ้านเรือน เป็นไปอย่างสะดวกไม่ท่วมขังถนน	แผนฯ ๓.๙	กองช่าง	

๑.ยุทธศาสตร์การพัฒนาด้านโครงสร้างพื้นฐาน

๑.๑ กลยุทธ์ที่ ๑ การจัดให้มีและบำรุงรักษาโครงสร้างพื้นฐาน การทางบก ทางน้ำ และทางระบายน้ำและการปรับปรุงบำรุงรักษาในเขตชุมชนและท้องถิ่น

(๑) แผนงานอุตสาหกรรม และการโยธา

แบบ ผ.๐๒/๑

ที่	โครงการ	วัตถุประสงค์	เป้าหมาย (ผลผลิตของโครงการ)	งบประมาณ					ตัวชี้วัด (KPI)	ผลที่คาดว่าจะได้รับ	ที่มาของโครงการ	หน่วยงานรับผิดชอบหลัก
				๒๕๖๖ (บาท)	๒๕๖๗ (บาท)	๒๕๖๘ (บาท)	๒๕๖๙ (บาท)	๒๕๗๐ (บาท)				
๓๖	โครงการปรับปรุงท่อลอดเชื่อมสะพานและสะพานข้ามลำน้ำในหมู่บ้าน บ้านโนนพินาน หมู่ที่ ๙ (แผนฯ หน้า ๓๓๐ ที่ ๓๖)	เพื่อระบายน้ำจากบ้านเรือนของประชาชนในหมู่บ้าน และป้องกันน้ำท่วมซ้ำ	ตามแบบ อบต.เมืองคณาพนท หรือป้ายประชาสัมพันธ์โครงการ ๑ ป้าย	๕๐๐,๐๐๐	๕๐๐,๐๐๐	๕๐๐,๐๐๐	-	-	ร้อยละ ๑๐๐ ผู้ใช้ประโยชน์ หมู่ที่ ๙	แผนฯ ม.๙	กองช่าง	
๓๗	โครงการวางท่อระบายน้ำ คลส.พร้อมบ่อพัก สายเริ่มจากบ้านนายสายชัยห์ ดงสิริ ถึงหน้าวัดโนนพินาน บ้านโนนพินาน หมู่ที่ ๙ (แผนฯ หน้า ๓๓๐ ที่ ๓๗)	เพื่อระบายน้ำจากบ้านเรือนของประชาชนในหมู่บ้าน และป้องกันน้ำท่วมซ้ำ	ขนาดท่อ คลส.เส้นผ่า ๐.๕๐ เมตร จำนวน ๕๕๐ ท่อน บ่อพัก๖๐ บ่อ ความยาวรวม ๖๐๐.๐๐ เมตร ตามแบบมาตรฐานงานทางสำหรับองค์ปกครองส่วนท้องถิ่น พร้อมป้ายประชาสัมพันธ์โครงการ ๑ ป้าย	๑,๕๐๐,๐๐๐	๑,๕๐๐,๐๐๐	๑,๕๐๐,๐๐๐	๑,๕๐๐,๐๐๐	๑,๕๐๐,๐๐๐	ร้อยละ ๑๐๐ ผู้ใช้ประโยชน์ หมู่ที่ ๙	แผนฯ ม.๙	กองช่าง	
๓๘	โครงการก่อสร้างถนนดินพร้อมสายท่อน้ำถึงสะพานข้ามลำน้ำโนนพินาน หมู่ที่ ๙ (แผนฯ หน้า ๓๓๐ ที่ ๓๘)	๑. เพื่อให้ประชาชนได้สัญจรไปมาสะดวก ๒. เพื่อใช้เป็นเส้นทางขนส่งผลผลิตทางการเกษตร ๓. เพื่อความปลอดภัยในชีวิตและทรัพย์สิน	ขนาดกว้าง ๓.๕๐ เมตร ยาว ๕๖.๐๐ เมตร หน้า ๐.๓๕ เมตร หรือมีพื้นที่ดำเนินการไม่น้อยกว่า ๑๕๖.๐๐ ตารางเมตร ตามแบบมาตรฐานงานทางสำหรับองค์ปกครองส่วนท้องถิ่น พร้อมป้ายประชาสัมพันธ์โครงการ ๑ ป้าย	๑๓๐,๐๐๐	๑๓๐,๐๐๐	๑๓๐,๐๐๐	-	-	ถนนยาว ๕๖ เมตร	แผนฯ ม.๙	กองช่าง	
๓๙	โครงการก่อสร้างถนนดินพร้อมสายท่อน้ำถึงสะพานข้ามลำน้ำโนนพินาน หมู่ที่ ๙ (แผนฯ หน้า ๓๓๐ ที่ ๓๙)	๑. เพื่อให้ประชาชนได้สัญจรไปมาสะดวก ๒. เพื่อใช้เป็นเส้นทางขนส่งผลผลิตทางการเกษตร ๓. เพื่อความปลอดภัยในชีวิตและทรัพย์สิน	ขนาดกว้าง ๔.๐๐ เมตร ยาว ๒๑๐.๐๐ เมตร หน้า ๐.๒๐ เมตร หรือมีพื้นที่ดำเนินการไม่น้อยกว่า ๘๔๐.๐๐ ตารางเมตร พร้อมบ่อพักแบบมาตรฐานงานทางสำหรับองค์ปกครองส่วนท้องถิ่น พร้อมป้ายประชาสัมพันธ์โครงการ ๑ ป้าย	๑๕๐,๐๐๐	๑๕๐,๐๐๐	๑๕๐,๐๐๐	-	-	ถนนยาว ๒๑๐ เมตร	แผนฯ ม.๙	กองช่าง	

๑.ยุทธศาสตร์การพัฒนาตำบลโครงสร้างพื้นฐาน

๑.๑ กลยุทธ์ที่ ๑ การจัดให้มีและบำรุงรักษาโครงสร้างพื้นฐาน ทางบก ทางน้ำ และทางระบายน้ำและการปรับปรุงรักษาในเขตชุมชนและท้องถิ่น

(๑) แผนงานอุตสาหกรรม และการโยธา

แบบ ผ. ๐๒/๑

ที่	โครงการ	วัตถุประสงค์	เป้าหมาย (ผลผลิตของโครงการ)	งบประมาณ					ตัวชี้วัด (KPI)	ผลที่คาดว่าจะได้รับ	ที่มาของ โครงการ	หน่วยงาน รับผิดชอบ หลัก
				๒๕๖๖ (บาท)	๒๕๖๗ (บาท)	๒๕๖๘ (บาท)	๒๕๖๙ (บาท)	๒๕๗๐ (บาท)				
๑๐๐	โครงการวางท่อระบายน้ำ คสล. พร้อมท่อพัก สาย บ้านนายแปลก บุญออก ถึงบ้าน นางบุญเกิด ปันจิ้งหรีด บ้านโนนพินาน หมู่ที่ ๙ (แผนฯ หน้า ๑๑๑ ที่ ๑๐๑)	เพื่อระบายน้ำจาก บ้านเรือนของ ประชาชนในหมู่บ้าน และป้องกันน้ำท่วมซึ่ง	ขนาดท่อคสล.เส้นผ่า ๐.๔๐ เมตร จำนวน ๕๕๐ ท่อน ท่อพัก ๖๐ บ่อ ความยาวรวม ๖๐๐.๐๐ เมตร ตามแบบมาตรฐานงานทางสำหรับองค์กรปกครองส่วนท้องถิ่น พร้อมป้าย ประชาสัมพันธ์โครงการ ๑ ป้าย	๑,๕๐๐,๐๐๐	๑,๕๐๐,๐๐๐	๑,๕๐๐,๐๐๐	๑,๕๐๐,๐๐๐	๑,๕๐๐,๐๐๐	รางระบายน้ำ ยาว ๖๐๐ เมตร	แผนฯ ม.๙	กองช่าง	
๑๐๑	โครงการขยายเขตประปาหมู่บ้าน บ้านโนนพินาน หมู่ที่ ๙ (แผนฯ หน้า ๑๑๑ ที่ ๑๐๑)	เพื่อให้ประชาชนได้มีน้ำ ใช้อุปโภค-บริโภคอย่าง พอเพียง	ตามแบบ อนุมัติเมืองคกกำหนด พร้อมป้ายประชาสัมพันธ์โครงการ ๑ ป้าย	๕๐๐,๐๐๐	๕๐๐,๐๐๐	๕๐๐,๐๐๐	๕๐๐,๐๐๐	ร้อยละ ๑๐๐ ผู้ใช้ ประโยชน์ หมู่ที่ ๙	ประชาชนมี น้ำสำหรับ อุปโภค- บริโภคอย่าง พอเพียง	แผนฯ ม.๙	กองช่าง	
๑๐๒	โครงการก่อสร้างถนนลูกรัง สาย เริ่มจากที่สนามแยบเลิก บุญออก บ้านโนนพินาน หมู่ที่ ๙ ถึงแยก บ้านโคกเที หมู่ที่ ๒ (แผนฯ หน้า ๑๑๑ ที่ ๑๐๑)	๑. เพื่อให้ประชาชนได้สัญจรไปมาสะดวก ๒. เพื่อใช้เป็นเส้นทางขนส่งผลผลิตทางการเกษตร ๓. เพื่อความปลอดภัยในชีวิตและทรัพย์สิน	ขนาดกว้าง ๓.๐๐ เมตร ยาว ๗๕๐.๐๐ เมตร หน้า ๐.๒๐ เมตร หรือมีพื้นที่ดำเนินการไม่น้อยกว่า ๒,๒๕๐.๐๐ ตารางเมตร พร้อมติดตั้งแบบมาตรฐาน เกรดให้เรียบร้อย ตามแบบมาตรฐาน งานทางสำหรับองค์กรปกครองส่วนท้องถิ่น พร้อมป้ายประชาสัมพันธ์ โครงการ ๑ ป้าย	๕๐๐,๐๐๐	๕๐๐,๐๐๐	๕๐๐,๐๐๐	๕๐๐,๐๐๐	ถนนยาว ๗๕๐ เมตร	การสัญจร การขนส่งสินค้า ทางราชการเร็ว มีความปลอดภัยในชีวิตและทรัพย์สิน	แผนฯ ม.๙	กองช่าง	
๑๐๓	โครงการก่อสร้างถนน คสล. สาย เริ่มจากที่สนามแยบเลิก บุญออก ถึงที่สนามขนาด ๓๕๕ บ้านโนนพินาน หมู่ที่ ๙ (แผนฯ หน้า ๑๑๑ ที่ ๑๐๑)	๑. เพื่อให้ประชาชนได้สัญจรไปมาสะดวก ๒. เพื่อใช้เป็นเส้นทางขนส่งผลผลิตทางการเกษตร ๓. เพื่อความปลอดภัยในชีวิตและทรัพย์สิน	ขนาดกว้าง ๓.๐๐ เมตร ยาว ๗๕๐.๐๐ เมตร หน้า ๐.๑๕ เมตร หรือมีพื้นที่ดำเนินการไม่น้อยกว่า ๒,๒๕๐.๐๐ ตารางเมตร ตามแบบมาตรฐานงานทางสำหรับองค์กรปกครองส่วนท้องถิ่น พร้อมป้ายประชาสัมพันธ์โครงการ ๑ ป้าย	๑,๕๐๐,๐๐๐	๑,๕๐๐,๐๐๐	๑,๕๐๐,๐๐๐	๑,๕๐๐,๐๐๐	ถนนยาว ๗๕๐ เมตร	การสัญจร การขนส่งสินค้า ทางราชการเร็ว มีความปลอดภัยในชีวิตและทรัพย์สิน	แผนฯ ม.๙	กองช่าง	

๑. ยุทธศาสตร์การพัฒนาด้านโครงสร้างพื้นฐาน

๑.๑ กลยุทธ์ที่ ๑ การจัดให้มีและบำรุงรักษาโครงสร้างพื้นฐาน ทางบก ทางน้ำ และทางระบายน้ำและการปรับปรุงบำรุงรักษาในเขตชุมชนและท้องถิ่น

(๑) แผนงานอุตสาหกรรม และการโยธา

แบบ ผ. ๐๒/๑

ที่	โครงการ	วัตถุประสงค์	เป้าหมาย (ผลผลิตของโครงการ)	งบประมาณ					ตัวชี้วัด (KPI)	ผลที่คาดว่าจะได้รับ	ที่มาของโครงการ	หน่วยงานรับผิดชอบหลัก
				๒๕๖๖ (บาท)	๒๕๖๗ (บาท)	๒๕๖๘ (บาท)	๒๕๖๙ (บาท)	๒๕๗๐ (บาท)				
๑๐๔	โครงการก่อสร้างถนน คลส. สายเริ่มจากที่บ้านนางเรือน บุญเจือ ถึงฝายน้ำล้น นางเรือน บุญชาติ บ้านโนนพินาน หมู่ที่ ๙ (แผนฯ หน้า ๑๒๒ ที่ ๑๐๔)	๑. เพื่อให้ประชาชนได้สัญจรไปมาสะดวก ๒. เพื่อใช้เป็นเส้นทางขนส่งผลผลิตทางการเกษตร ๓. เพื่อความปลอดภัยในชีวิตและทรัพย์สิน	ขนาดกว้าง ๔.๐๐ เมตร ยาว ๕๕๐.๐๐ เมตร ทนฯ ๐.๑๕ เมตร หรือมีพื้นที่ดำเนินการไม่น้อยกว่า ๒,๑๖๐.๐๐ ตารางเมตร ตามแบบมาตรฐานงานทางสำหรับบ่อพักการกรองส่วนท้องถิ่น พร้อมบ่อบำบัดประจุสามเหลี่ยมโครงสร้าง ๑ บ่อบาย	-	-	๑,๕๐๐,๐๐๐	๑,๕๐๐,๐๐๐	๑,๕๐๐,๐๐๐	ถนนยาว ๕๕๐ เมตร	แผนฯ ๓.๕	กองช่าง	
๑๐๕	โครงการวางท่อระบายน้ำ คลส.พร้อมบ่อบ่อกัก สายเริ่มจากบ้านนางเยี่ยม หมู่บ้านกาด ถึงบ้านนางเรือน บุญชาติ บ้านโนนพินาน หมู่ที่ ๙ (แผนฯ หน้า ๑๒๒ ที่ ๑๐๕)	เพื่อระบายน้ำจากบ้านเรือนของประชาชนในหมู่บ้านและป้องกันน้ำท่วมขัง	ขนาดท่อ คลส.เส้นผ่า ๐.๔๐ เมตร จำนวน ๔๗๗ ท่อ บ่อบ่อกัก ๕๓ บ่อ ความยาวรวม ๕๓๐.๐๐ เมตร ตามแบบมาตรฐานงานทางสำหรับบ่อพักการกรองส่วนท้องถิ่น พร้อมบ่อบำบัดประจุสามเหลี่ยมโครงสร้าง ๑ บ่อบาย	-	-	๑,๖๐๐,๐๐๐	๑,๖๐๐,๐๐๐	วางระบายน้ำ ยาว ๕๓๐ เมตร	แผนฯ ๓.๕	กองช่าง		
๑๐๖	โครงการวางท่อส่งน้ำ คลส. สายจากระหอนของบัว ถึงคลองส่งน้ำบ้านโนนพินาน หมู่ที่ ๙ (แผนฯ หน้า ๑๒๒ ที่ ๑๐๖)	เพื่อให้ประชาชนได้มีน้ำอุปโภค-บริโภคอย่างพอเพียง	ขนาดท่อ คลส.เส้นผ่า ๐.๖๐ เมตร จำนวน ๓๔๔ ท่อ บ่อบ่อกัก ๖ บ่อ ความยาวรวม ๓๕๐.๐๐ เมตร ตามแบบมาตรฐานงานทางสำหรับบ่อพักการกรองส่วนท้องถิ่น พร้อมบ่อบำบัดประจุสามเหลี่ยมโครงสร้าง ๑ บ่อบาย	-	-	๑,๐๐๐,๐๐๐	๑,๐๐๐,๐๐๐	ท่อน้ำ ยาว ๓๕๐ เมตร	แผนฯ ๓.๕	กองช่าง		
๑๐๗	โครงการปรับปรุงสิ่งตามสายบ้านโนนพินาน หมู่ที่ ๙ (แผนฯ หน้า ๑๒๒ ที่ ๑๐๗)	เพื่อให้ประชาชนได้รับข้อมูลข่าวสารต่างๆ โดยทั่วถึง	ตามแบบ อนุมัติ.เมืองตงกำหนด พร้อมบ่อบำบัดประจุสามเหลี่ยมโครงสร้าง ๑ บ่อบาย	-	-	๕๐๐,๐๐๐	๕๐๐,๐๐๐	ร้อยละ ๘๐ ประชาชนได้รับข้อมูลข่าวสารต่างๆโดยทั่วถึง	แผนฯ ๓.๕	กองช่าง		
๑๐๘	โครงการก่อสร้างถนนลาดยาง แอสฟัลต์ติกสายเริ่มจากตลาด ยางบ้านโนนพินาน หมู่ที่ ๙ ถึงวัดริ้วขาวสี บ้านโคกเกิด หมู่ที่ ๒ (แผนฯ หน้า ๑๒๒ ที่ ๑๐๘)	๑. เพื่อให้ประชาชนได้สัญจรไปมาสะดวก ๒. เพื่อใช้เป็นเส้นทางขนส่งผลผลิตทางการเกษตร ๓. เพื่อความปลอดภัยในชีวิตและทรัพย์สิน	ขนาดกว้าง ๓.๐๐ เมตร ยาว ๓,๙๐๐.๐๐ เมตร ทนฯ ๐.๑๕ เมตรหรือมีพื้นที่ดำเนินการไม่น้อยกว่า ๑๑,๓๐๐ ตารางเมตร ตามแบบมาตรฐานงานทางสำหรับบ่อพักการกรองส่วนท้องถิ่น พร้อมบ่อบำบัดประจุสามเหลี่ยมโครงสร้าง ๑ บ่อบาย	-	-	๕,๕๐๐,๐๐๐	๕,๕๐๐,๐๐๐	ถนนยาว ๓,๙๐๐ เมตร	แผนฯ ๓.๕	กองช่าง		

๑. ยุทธศาสตร์การพัฒนาพื้นที่ด้านโครงสร้างพื้นฐาน
 ๑.๑ กลยุทธ์ที่ ๑ การจัดให้มีและบำรุงรักษาโครงสร้างพื้นฐาน ทางบก ทางน้ำ และทางระบายน้ำและการปรับปรุงบำรุงรักษาในเขตชุมชนและท้องถิ่น
 (๑) แผนงานอุตสาหกรรม และการโยธา

แบบ ผ. ๐๒/๑

ที่	โครงการ	วัตถุประสงค์	เป้าหมาย (ผลผลิตของโครงการ)	งบประมาณ					ตัวชี้วัด (KPI)	ผลที่คาดว่าจะได้รับ	ที่มาของ โครงการ	หน่วยงาน รับผิดชอบ หลัก
				๒๕๖๖ (บาท)	๒๕๖๗ (บาท)	๒๕๖๘ (บาท)	๒๕๖๙ (บาท)	๒๕๗๐ (บาท)				
๑๐๙	โครงการวางท่อระบายน้ำ คสล. พร้อมบ่อพัก พร้อมขยายไหล่ถนน คสล. สายกลางบ้านหึงสองข้าง บ้านดอนตุ้ หมู่ที่ ๑๐ (แบบฯ หน้า ๑๓๓ ที่ ๑๐๙)	เพื่อขยายน้ำจากบ้านเรือนของประชาชนในหมู่บ้านและป้องกันน้ำท่วมขัง	ขนาดท่อคสล. เส้นผ่า ๑.๕๐ เมตร จำนวน ๕๓๖ ท่อน บ่อพัก ๖๔ บ่อ ความยาวรวม ๖๕๐.๐๐ เมตร พร้อมขยายถนนกว้าง ๑.๐๐ เมตร ยาว ๖๕๐.๐๐ เมตร หน้า ๑๕๕ เมตร ตามแบบมาตรฐานทางสำหรับองค์กรปกครองส่วนท้องถิ่น พร้อมป้ายประชาสัมพันธ์โครงการ ๑ ป้าย	๒,๓๐๐,๐๐๐	๒,๓๐๐,๐๐๐	๒,๓๐๐,๐๐๐	๒,๓๐๐,๐๐๐	๒,๓๐๐,๐๐๐	รางระบายน้ำ ระบาย น้ำยาว ๖๕๐ เมตร	แผนฯ ม.๑๐	กองช่าง	
๑๑๖	โครงการก่อสร้างถนน คสล. สายบ้านเออห้วย ประเจริญสิทธิ์ ถึงพื้นที่ชุมชน-บุญธรรม ศรีทา บ้านดอนตุ้ หมู่ที่ ๑๐ (แบบฯ หน้า ๑๓๓ ที่ ๑๑๐)	๑. เพื่อให้ประชาชนได้สัญจรไปมาสะดวก ๒. เพื่อใช้เป็นเส้นทางขนส่งผลผลิตทางการเกษตร ๓. เพื่อความปลอดภัยในชีวิตและทรัพย์สิน	ขนาดกว้าง ๕.๐๐ เมตร ยาว ๘๐๐.๐๐ เมตร หน้า ๑.๑๕ เมตร หรือมีพื้นที่ดำเนินการไม่น้อยกว่า ๓,๒๐๐.๐๐ ตารางเมตร ตามแบบมาตรฐานงานทางสำหรับองค์กรปกครองส่วนท้องถิ่น พร้อมป้ายประชาสัมพันธ์โครงการ ๑ ป้าย	๒,๓๐๐,๐๐๐	๒,๓๐๐,๐๐๐	๒,๓๐๐,๐๐๐	๒,๓๐๐,๐๐๐	ถนน ยาว ๘๐๐ เมตร	การสำรวจ การขนส่งสินค้า ทางกรมชลประทานพร้อมความปลอดภัยในชีวิตและทรัพย์สิน	แผนฯ ม.๑๐	กองช่าง	
๑๑๑	โครงการก่อสร้างถนนลูกรังสายจากประปาหมู่บ้าน ถึงถนนลาดยาง บ้านดอนตุ้ หมู่ที่ ๑๐ (แบบฯ หน้า ๑๓๓ ที่ ๑๑๑)	๑. เพื่อให้ประชาชนได้สัญจรไปมาสะดวก ๒. เพื่อใช้เป็นเส้นทางขนส่งผลผลิตทางการเกษตร ๓. เพื่อความปลอดภัยในชีวิตและทรัพย์สิน	ขนาดกว้าง ๕.๐๐ เมตร ยาว ๕๐๐.๐๐ เมตร หน้า ๑.๒๐ เมตร หรือมีพื้นที่ดำเนินการไม่น้อยกว่า ๓,๐๐๐.๐๐ ตารางเมตร พร้อมบ่อพักแบบปรับเกรดให้เรียบร้อย ตามแบบมาตรฐานงานทางสำหรับองค์กรปกครองส่วนท้องถิ่น พร้อมป้ายประชาสัมพันธ์โครงการ ๑ ป้าย	๑,๐๐๐,๐๐๐	๑,๐๐๐,๐๐๐	๑,๐๐๐,๐๐๐	๑,๐๐๐,๐๐๐	ถนน ยาว ๕๐๐ เมตร	การสำรวจ การขนส่งสินค้า ทางกรมชลประทาน สะดวกรวดเร็ว มีความปลอดภัยในชีวิตและทรัพย์สิน	แผนฯ ม.๑๐	กองช่าง	
๑๑๒	โครงการปรับปรุงระบบประปาหมู่บ้าน บ้านดอนตุ้ หมู่ที่ ๑๐ (แบบฯ หน้า ๑๓๓ ที่ ๑๑๒)	เพื่อให้ประชาชนได้มีน้ำใช้อุปโภคบริโภคอย่างพอเพียง	ตามแบบ อบต.เมืองดงกัพัฒนา พร้อมป้ายประชาสัมพันธ์โครงการ ๑ ป้าย	๕๐๐,๐๐๐	๕๐๐,๐๐๐	๕๐๐,๐๐๐	๕๐๐,๐๐๐	ร้อยละ ๑๐๐ ผู้ใช้ประปาหมู่บ้านที่ ๑๐ พอเพียง	ประชาชนมีน้ำสำหรับอุปโภค-บริโภคอย่างพอเพียง	แผนฯ ม.๑๐	กองช่าง	

๑.ยุทธศาสตร์การพัฒนาด้านโครงสร้างพื้นฐาน
๑.๑ กลยุทธ์ที่ ๑ การจัดใหม่และบำรุงรักษาโครงสร้างพื้นฐานและการปรับปรุงบำรุงรักษาในเขตชุมชนและท้องถิ่น
(๑) แผนงานอุตสาหกรรม และการโยธา

แบบ ผ. ๐๒/๑

ที่	โครงการ	วัตถุประสงค์	เป้าหมาย (ผลผลิตของโครงการ)	งบประมาณ					ตัวชี้วัด (KPI)	ผลที่คาดว่าจะ จะได้รับ	ที่มาของ โครงการ	หน่วยงาน รับผิดชอบ หลัก
				๒๕๖๖ (บาท)	๒๕๖๗ (บาท)	๒๕๖๘ (บาท)	๒๕๖๙ (บาท)	๒๕๗๐ (บาท)				
๑๑๓	โครงการก่อสร้างวางเหล็ก ก้ำฝายน้ำล้นลำห้วยยาง บ้านดอนตู หมู่ที่ ๑๐ (แผนฯ หน้า ๑๓๔ ที่ ๑๑๓)	เพื่อป้องกันน้ำเกิด อุบัติเหตุ	จุดที่ ๑ ขนาดยาว ๑๔.๐๐ เมตร สูง ๑.๐๐ เมตร จำนวน ๒ ตัน จุดที่ ๒ ขนาดยาว ๓๐.๐๐ เมตร สูง ๑.๐๐ เมตร จำนวน ๒ ตัน ตามแบบ อบต.เมืองคงกำหนด พร้อม ป้ายประชาสัมพันธ์โครงการ ๑ ป้าย	๕๐๐,๐๐๐	๕๐๐,๐๐๐	๕๐๐,๐๐๐	-	-	ราว เหล็ก กัน จำนวน ๒ จุด	แผนฯ ม.๑๐	กองช่าง	
๑๑๔	โครงการก่อสร้างถนน คสล. สายจากบ้านนายสม จิตร ประเสริฐศิษฐ์ ถึงที่ ปะแฉ่ง พานทอง บ้านดอนตู หมู่ที่ ๑๐ (แผนฯ หน้า ๑๓๔ ที่ ๑๑๔)	๑. เพื่อให้ประชาชนได้ สัญจรไปมาสะดวก ๒. เพื่อใช้เป็นเส้นทาง ขนส่งผลผลิตทางการ เกษตร ๓. เพื่อความปลอดภัย ในชีวิตและทรัพย์สิน	ขนาดกว้าง ๓.๐๐ เมตร ยาว ๒๐๐.๐๐ เมตร ทนฯ ๐.๑๕ เมตร หรือมีพื้นที่ดำเนินการไม่น้อยกว่า ๖๐๐.๐๐ ตารางเมตร ตามแบบ มาตรฐานงานทางสำหรับองค์กร ปกครองส่วนท้องถิ่น พร้อมป้าย ประชาสัมพันธ์โครงการ ๑ ป้าย	๓๙๐,๐๐๐	๓๙๐,๐๐๐	๓๙๐,๐๐๐	-	-	ถนน ยาว ๒๐๐ เมตร	แผนฯ ม.๑๐	กองช่าง	
๑๑๕	โครงการก่อสร้างถนนดิน พร้อมลงคูราง สายบ้าน นายหมื่น เจริญ ถึงที่นา นางสมปอง บัวโอ๊ะ บ้านดอนตู หมู่ที่ ๑๐ (แผนฯ หน้า ๑๓๔ ที่ ๑๑๕)	๑. เพื่อให้ประชาชนได้ สัญจรไปมาสะดวก ๒. เพื่อใช้เป็นเส้นทาง ขนส่งผลผลิตทางการ เกษตร ๓. เพื่อความปลอดภัย ในชีวิตและทรัพย์สิน	ขนาดกว้าง ๕.๐๐ เมตร ยาว ๕๐๐.๐๐ เมตร ทนฯ ๐.๒๐ เมตร หรือมีพื้นที่ดำเนินการไม่น้อยกว่า ๒,๕๐๐.๐๐ ตารางเมตร พร้อมบดทับ แผนปรับเกรดให้เรียบร้อย ตามแบบ มาตรฐานงานทางสำหรับองค์กร ปกครองส่วนท้องถิ่น พร้อมป้าย ประชาสัมพันธ์โครงการ ๑ ป้าย	๖๒๕,๐๐๐	๖๒๕,๐๐๐	๖๒๕,๐๐๐	-	-	ถนน ยาว ๕๐๐ เมตร	แผนฯ ม.๑๐	กองช่าง	
๑๑๖	โครงการขยายเขตประปา หมู่บ้าน บ้านดอนตู หมู่ที่ ๑๐ (แผนฯ หน้า ๑๓๔ ที่ ๑๑๖)	เพื่อให้ประชาชนได้มีน้ำ ไว้อุปโภค-บริโภคอย่าง พอเพียง	ตามแบบ อบต.เมืองคงกำหนด พร้อม ป้ายประชาสัมพันธ์โครงการ ๑ ป้าย	๕๐๐,๐๐๐	๕๐๐,๐๐๐	๕๐๐,๐๐๐	-	-	ร้อยละ ๑๐๐ ผู้ใช้ ประปาชน หมู่ที่ ๑๐	แผนฯ ม.๑๐	กองช่าง	

แบบ ผ. ๐๒/๑

๑.ยุทธศาสตร์การพัฒนาตามโครงสร้างพื้นฐาน
 ๑.๑ กลยุทธ์ที่ ๑ กางจัดใช้และบำรุงรักษาโครงสร้างพื้นฐาน ทางบก ทางน้ำ และทางระบบน้ำและการปรับปรุงบำรุงรักษาในเขตชุมชนและท้องถิ่น
 (๑) แผนงานอุตสาหกรรม และการโยธา

ที่	โครงการ	วัตถุประสงค์	เป้าหมาย (ผลผลิตของโครงการ)	งบประมาณ					ตัวชี้วัด (KPI)	ผลที่คาดว่าจะได้รับ	ที่มาของโครงการ	หน่วยงานรับผิดชอบ
				๒๕๖๖ (บาท)	๒๕๖๗ (บาท)	๒๕๖๘ (บาท)	๒๕๖๙ (บาท)	๒๕๗๐ (บาท)				
๑๑๗	โครงการวางท่อส่งน้ำ สายเริ่มจากสระหลายเหลี่ยม ถึงวัดบ้านดอนตุ๋ บ้านดอนตุ๋ หมู่ที่ ๑๐ (แผนฯ หน้า ๑๓๕ ที่ ๑๑๗)	เพื่อให้ประชาชนได้มีน้ำใช้อุปโภค-บริโภคอย่างพอเพียง	ขนาดท่อ คสล.เส้นผ่า ๐.๖๐ เมตร จำนวน ๗๕๐ ท่อน บ่อพัก ๑๐ บ่อ ความยาวรวม ๑,๐๐๐.๐๐ เมตร ตามแบบมาตรฐานทางสำหรับองค์กรปกครองส่วนท้องถิ่น พร้อมป้ายประชาสัมพันธโครงการ ๑ ป้าย	-	๓,๐๐๐,๐๐๐	๓,๐๐๐,๐๐๐	๓,๐๐๐,๐๐๐	๓,๐๐๐,๐๐๐	ท่อส่งน้ำ ยาว ๓,๐๐๐ เมตร	แผนฯ ๓.๑๐	กองช่าง	
๑๑๘	โครงการก่อสร้างถนนดิน พร้อมลูกรัง สายเริ่มจากที่นาบางจืด พชรพรหมันที่ ๕ ถึงบริเวณประจักษ์ พันธุ์ศรีดี บ้านดอนตุ๋ หมู่ที่ ๑๐ (แผนฯ หน้า ๑๓๕ ที่ ๑๑๘)	๑. เพื่อให้ประชาชนได้สัญจรไปมาสะดวก ๒. เพื่อใช้เป็นเส้นทางขนส่งผลผลิตทางการเกษตร ๓. เพื่อความปลอดภัยในชีวิตและทรัพย์สิน	ขนาดกว้าง ๔.๐๐ เมตร ยาว ๑,๕๐๐.๐๐ เมตร หนา ๐.๒๐ เมตรหรือพื้นที่ดำเนินการไม่น้อยกว่า ๖,๐๐๐.๐๐ ตารางเมตร พร้อมบดทับแน่นปรับเกรดให้เรียบร้อย ตามแบบมาตรฐานงานทางสำหรับองค์กรปกครองส่วนท้องถิ่น พร้อมป้ายประชาสัมพันธโครงการ ๑ ป้าย	-	-	๑,๕๐๐,๐๐๐	๑,๕๐๐,๐๐๐	ถนนยาว ๑,๕๐๐ เมตร	การสัญจร การขนส่งสินค้า ทางภาคเกษตร สะดวกพร้อมมีความปลอดภัยในชีวิตและทรัพย์สิน	แผนฯ ๓.๑๐	กองช่าง	
๑๑๙	โครงการก่อสร้างถนนลาดยาง แอสหักหักงัก สันบ้านห้วยอี้งพรงษ์ ขึ้นร้อย ถึงถนนลาดยางเมืองคง-บ้านวัดบ้านคงสามัคคี หมู่ที่ ๑๑ (แผนฯ หน้า ๑๓๕ ที่ ๑๑๙)	๑. เพื่อให้ประชาชนได้สัญจรไปมาสะดวก ๒. เพื่อใช้เป็นเส้นทางขนส่งผลผลิตทางการเกษตร ๓. เพื่อความปลอดภัยในชีวิตและทรัพย์สิน	ขนาดกว้าง ๖.๐๐ เมตร ยาว ๗๖๐.๐๐ เมตร หนา ๐.๑๕ เมตรหรือพื้นที่ดำเนินการไม่น้อยกว่า ๔,๕๖๐.๐๐ ตารางเมตร ตามแบบมาตรฐานงานทางสำหรับองค์กรปกครองส่วนท้องถิ่น พร้อมป้ายประชาสัมพันธโครงการ ๑ ป้าย	๑,๕๕๐,๐๐๐	๑,๕๕๐,๐๐๐	๑,๕๕๐,๐๐๐	๑,๕๕๐,๐๐๐	ถนนยาว ๗๖๐ เมตร	การสัญจร การขนส่งสินค้า ทางภาคเกษตร สะดวกพร้อมมีความปลอดภัยในชีวิตและทรัพย์สิน	แผนฯ ๓.๑๑	กองช่าง	
๑๒๐	โครงการก่อสร้างถนน คสล. สายบ้านบางจืดจาก บุดะศรี หมู่ ๕ ถึงสี่แยกบึงขาคึม บึงกลาง บ้านคงสามัคคี หมู่ที่ ๑๑ (แผนฯ หน้า ๑๓๕ ที่ ๑๒๐)	๑. เพื่อให้ประชาชนได้สัญจรไปมาสะดวก ๒. เพื่อใช้เป็นเส้นทางขนส่งผลผลิตทางการเกษตร ๓. เพื่อความปลอดภัยในชีวิตและทรัพย์สิน	ขนาดกว้าง ๔.๐๐ เมตร ยาว ๒๕๐.๐๐ เมตร หนา ๐.๑๕ เมตรหรือพื้นที่ดำเนินการไม่น้อยกว่า ๑,๐๐๐.๐๐ ตารางเมตร ตามแบบมาตรฐานงานทางสำหรับองค์กรปกครองส่วนท้องถิ่น พร้อมป้ายประชาสัมพันธโครงการ ๑ ป้าย	๕๕๐,๐๐๐	๕๕๐,๐๐๐	๕๕๐,๐๐๐	๕๕๐,๐๐๐	ถนนยาว ๒๕๐ เมตร	การสัญจร การขนส่งสินค้า ทางภาคเกษตร สะดวกพร้อมมีความปลอดภัยในชีวิตและทรัพย์สิน	แผนฯ ๓.๑๑	กองช่าง	

๑.ยุทธศาสตร์การพัฒนาด้านโครงสร้างพื้นฐาน
๑.๑ กลยุทธ์ที่ ๑ การจัดให้มีและบำรุงรักษาโครงสร้างพื้นฐาน ทางบก ทางน้ำ และทางระบายน้ำและการปรับปรุงบำรุงรักษาในเขตชุมชนและท้องถิ่น
(๑) แผนงานอุตสาหกรรม และการโยธา

แบบ ผ. ๐๒/๑

ที่	โครงการ	วัตถุประสงค์	เป้าหมาย (ผลผลิตของโครงการ)	งบประมาณ					ตัวชี้วัด (KPI)	ผลที่คาดว่าจะได้รับ	ที่มาของโครงการ	หน่วยงานรับผิดชอบหลัก
				๒๕๖๖ (บาท)	๒๕๖๗ (บาท)	๒๕๖๘ (บาท)	๒๕๖๙ (บาท)	๒๕๗๐ (บาท)				
๑๒๑	โครงการก่อสร้างถนน คสล. สายห้วยไร่บางกะวีถึงที่ นายหนงศักดิ์ พงษ์ศิริจันทร์ บ้านคงสามัคคี หมู่ที่ ๑๑ (แผนที่ ๑๒๑) (แผนที่ ๑๒๑)	๑. เพื่อให้ประชาชนได้สัญจรไปมาสะดวก ๒. เพื่อใช้เป็นเส้นทางขนส่งผลผลิตทางการเกษตร ๓. เพื่อความปลอดภัยในชีวิตและทรัพย์สิน	ขนาดกว้าง ๔.๐๐ เมตร ยาว ๓๕๐.๐๐ เมตร ทน ๐.๑๕ เมตร หรือพื้นที่ดำเนินการไม่น้อยกว่า ๑,๔๐๐.๐๐ ตารางเมตร ตามแบบมาตรฐานงานทางสำหรับป้องกันผลกระทบส่วนท้องถิ่น พร้อมป้ายประชาสัมพันธ์โครงการ ๑ ป้าย	๕๒๐,๐๐๐	๕๒๐,๐๐๐	๕๒๐,๐๐๐	๕๒๐,๐๐๐	๕๒๐,๐๐๐	ถนนยาว ๓๕๐ เมตร	การสัญจร การขนส่งสินค้าทางการเกษตร สะดวกพร้อมความปลอดภัยในชีวิตและทรัพย์สิน	แผนที่ ๑๒๑	กองช่าง
๑๒๒	โครงการปรับปรุงถนน คสล. สายถนนลาดยางเมืองคง-บ้านวัด ถึงที่นางจิดกา บุตรศรีภูมิ บ้านคงสามัคคี หมู่ที่ ๑๑ (แผนที่ ๑๒๒) (แผนที่ ๑๒๒)	๑. เพื่อให้ประชาชนได้สัญจรไปมาสะดวก ๒. เพื่อใช้เป็นเส้นทางขนส่งผลผลิตทางการเกษตร ๓. เพื่อความปลอดภัยในชีวิตและทรัพย์สิน	ขนาดกว้าง ๔.๐๐ เมตร ยาว ๒๐๐.๐๐ เมตร ทน ๐.๑๕ เมตร หรือพื้นที่ดำเนินการไม่น้อยกว่า ๘๐๐.๐๐ ตารางเมตร ตามแบบมาตรฐานงานทางสำหรับป้องกันผลกระทบส่วนท้องถิ่น พร้อมป้ายประชาสัมพันธ์โครงการ ๑ ป้าย	๕๒๐,๐๐๐	๕๒๐,๐๐๐	๕๒๐,๐๐๐	๕๒๐,๐๐๐	๕๒๐,๐๐๐	ถนนยาว ๒๐๐ เมตร	การสัญจร การขนส่งสินค้าทางการเกษตร สะดวกพร้อมความปลอดภัยในชีวิตและทรัพย์สิน	แผนที่ ๑๒๑	กองช่าง
๑๒๓	โครงการก่อสร้างถนน คสล. สายห้วยไร่บางกะวีถึงบ้านคงสามัคคี หมู่ที่ ๑๑ (แผนที่ ๑๒๓) (แผนที่ ๑๒๓)	๑. เพื่อให้ประชาชนได้สัญจรไปมาสะดวก ๒. เพื่อใช้เป็นเส้นทางขนส่งผลผลิตทางการเกษตร ๓. เพื่อความปลอดภัยในชีวิตและทรัพย์สิน	ขนาดกว้าง ๓.๐๐ เมตร ยาว ๒๐๐.๐๐ เมตร ทน ๐.๑๕ เมตร หรือพื้นที่ดำเนินการไม่น้อยกว่า ๖๐๐.๐๐ ตารางเมตร ตามแบบมาตรฐานงานทางสำหรับป้องกันผลกระทบส่วนท้องถิ่น พร้อมป้ายประชาสัมพันธ์โครงการ ๑ ป้าย	๓๕๐,๐๐๐	๓๕๐,๐๐๐	๓๕๐,๐๐๐	๓๕๐,๐๐๐	๓๕๐,๐๐๐	ถนนยาว ๒๐๐ เมตร	การสัญจร การขนส่งสินค้าทางการเกษตร สะดวกพร้อมความปลอดภัยในชีวิตและทรัพย์สิน	แผนที่ ๑๒๑	กองช่าง
๑๒๔	โครงการวางท่อระบายน้ำ คสล. หรือบ่อพัก จากสถานแยกบ้านสาวสี่งอน จนถึงถนนลาดยางเมืองคง-บ้านวัด บ้านคงสามัคคี หมู่ที่ ๑๑ (แผนที่ ๑๒๔) (แผนที่ ๑๒๔)	เพื่อระบายน้ำจากบ้านเรือนของประชาชนในหมู่บ้านและป้องกันน้ำท่วมขัง	ทั้ง ๒ ข้าง ขนาดท่อคสล.เส้นผ่า ๐.๔๐ เมตร จำนวน ๓๐๖ ท่อน บ่อพัก ๓๕ บ่อ ความยาวรวม ๓๕๐ ตามแบบมาตรฐานงานทางสำหรับป้องกันผลกระทบส่วนท้องถิ่น พร้อมป้ายประชาสัมพันธ์โครงการ ๑ ป้าย	๒,๕๐๐,๐๐๐	๒,๕๐๐,๐๐๐	๒,๕๐๐,๐๐๐	๒,๕๐๐,๐๐๐	๒,๕๐๐,๐๐๐	วางระบายน้ำ ๓๕๐ เมตร	การระบายน้ำจากบ้านเรือนเป็นไปอย่างสะดวกไม่มีท่วมขังถนน	แผนที่ ๑๒๑	กองช่าง

๑. ยุทธศาสตร์การพัฒนาในด้านโครงสร้างพื้นฐาน
๑.๑ กลยุทธ์ที่ ๑ การจัดให้มีและบำรุงรักษาโครงสร้างพื้นฐานทางบก ทางน้ำ และทางระบายน้ำและการปรับปรุงบำรุงรักษาในเขตชุมชนและท้องถิ่น
(๑) แผนงานอุตสาหกรรม และการโยธา

แบบ ผ. ๐๒/๑

ที่	โครงการ	วัตถุประสงค์	เป้าหมาย (ผลผลิตของโครงการ)	งบประมาณ					ตัวชี้วัด (KPI)	ผลที่คาดว่าจะ ได้รับ	ที่มาของ โครงการ	หน่วยงาน รับผิดชอบ หลัก
				๒๕๖๖ (บาท)	๒๕๖๗ (บาท)	๒๕๖๘ (บาท)	๒๕๖๙ (บาท)	๒๕๗๐ (บาท)				
๑๒๕	โครงการก่อสร้างถนน คสล. สายบ้านวัดเมืองจนถึงวัดคงสามัคคี บ้านคงสามัคคี หมู่ที่ ๑๑ (แนว ทน ๑๓๗ ที่ ๑๒๔)	๑. เพื่อให้ประชาชนได้สัญจรไปมาสะดวก ๒. เพื่อใช้เป็นเส้นทางขนส่งผลผลิตทางการเกษตร ๓. เพื่อความปลอดภัยในชีวิตและทรัพย์สิน	ขนาดกว้าง ๔.๐๐ เมตร ยาว ๓๕๐.๐๐ เมตร หน้า ๐.๑๕ เมตร หรือมีพื้นที่ดำเนินการไม่น้อยกว่า ๑,๕๐๐.๐๐ ตารางเมตร ตามแบบมาตรฐานงานทางสำหรับองค์กรปกครองส่วนท้องถิ่น พร้อมป้ายประชาสัมพันธ์โครงการ ๑ ป้าย	๕๑๐,๐๐๐	๕๑๐,๐๐๐	๕๑๐,๐๐๐	๕๑๐,๐๐๐	-	ถนนยาว ๓๕๐ เมตร	การสัญจร การขนส่งสินค้าทางการเกษตร สะดวกรวดเร็ว มีความปลอดภัยในชีวิตและทรัพย์สิน	แผนฯ ม.๑๑	กองช่าง
๑๒๖	โครงการปรับปรุงระบบเสียงตามสาย บ้านคงสามัคคี หมู่ที่ ๑๑ (แนว ทน ๑๓๗ ที่ ๑๒๖)	เพื่อให้ประชาชนได้รับข้อมูลข่าวสารต่างๆ โดยทั่วถึง	ตามแบบ อบต.เมืองคงกำหนด พร้อมป้ายประชาสัมพันธ์โครงการ ๑ ป้าย	๕๐๐,๐๐๐	๕๐๐,๐๐๐	๕๐๐,๐๐๐	๕๐๐,๐๐๐	-	ร้อยละ ๑๐๐ ผู้ใช้ประโยชน์ หมู่ที่ ๑๑	ประชาชนได้รับข้อมูลข่าวสารต่างๆ โดยทั่วถึง	แผนฯ ม.๑๑	กองช่าง
๑๒๗	โครงการก่อสร้างถนน คสล. สายศาลากลางบ้าน ถึงบ้านนายประเสริฐ เงินนอก บ้านคงสามัคคี หมู่ที่ ๑๑ (แนว ทน ๑๓๗ ที่ ๑๒๗)	๑. เพื่อให้ประชาชนได้สัญจรไปมาสะดวก ๒. เพื่อใช้เป็นเส้นทางขนส่งผลผลิตทางการเกษตร ๓. เพื่อความปลอดภัยในชีวิตและทรัพย์สิน	ขนาดกว้าง ๓.๐๐ เมตร ยาว ๕๕๐.๐๐ เมตร หน้า ๐.๑๕ เมตร หรือมีพื้นที่ดำเนินการไม่น้อยกว่า ๑,๓๕๐.๐๐ ตารางเมตร ตามแบบมาตรฐานงานทางสำหรับองค์กรปกครองส่วนท้องถิ่น พร้อมป้ายประชาสัมพันธ์โครงการ ๑ ป้าย	๘๘๐,๐๐๐	๘๘๐,๐๐๐	๘๘๐,๐๐๐	๘๘๐,๐๐๐	-	ถนนยาว ๕๕๐ เมตร	การสัญจร การขนส่งสินค้าทางการเกษตร สะดวกรวดเร็ว มีความปลอดภัยในชีวิตและทรัพย์สิน	แผนฯ ม.๑๑	กองช่าง
๑๒๘	โครงการวางท่อระบายน้ำ คสล. พร้อมบ่อพักสายกลางกลางบ้านถึงบ้านนายประเสริฐ เงินนอก บ้านคงสามัคคี หมู่ที่ ๑๑ (แนว ทน ๑๓๗ ที่ ๑๒๘)	เพื่อระบายน้ำจากบ้านเรือนของประชาชนในหมู่บ้านและป้องกันท่วมขัง	ขนาดท่อคสล.เส้นผ่า ๐.๔๐ เมตร จำนวน ๕๐๕ ท่อน บ่อพัก ๕๕ บ่อ ความยาวรวม ๕๕๐.๐๐ เมตร ตามแบบมาตรฐานงานทางสำหรับองค์กรปกครองส่วนท้องถิ่น พร้อมป้ายประชาสัมพันธ์โครงการ ๑ ป้าย	๑,๓๕๐,๐๐๐	๑,๓๕๐,๐๐๐	๑,๓๕๐,๐๐๐	๑,๓๕๐,๐๐๐	๑,๓๕๐,๐๐๐	วางระบายน้ำยาว ๕๕๐ เมตร	การระบายน้ำจากบ้านเรือน เป็นไปอย่างสะดวกไม่ท่วมขังถนน	แผนฯ ม.๑๑	กองช่าง

๑.ยุทธศาสตร์การพัฒนาด้านโครงสร้างพื้นฐาน
 ๑.๑ กลยุทธ์ที่ ๑ การจัดให้มีและบำรุงรักษาโครงสร้างพื้นฐาน ทางบก ทางน้ำ และทางระบายน้ำและการปรับปรุงบำรุงรักษาในเขตชุมชนและท้องถิ่น
 (๑) แผนงานอุตสาหกรรม และการโยธา

แบบ ผ. ๐๒/๑

ที่	โครงการ	วัตถุประสงค์	เป้าหมาย (ผลผลิตของโครงการ)	งบประมาณ					ตัวชี้วัด (KPI)	ผลที่คาดว่าจะได้รับ	ที่มาของโครงการ	งบประมาณรับผิดชอบหลัก
				๒๕๖๖ (บาท)	๒๕๖๗ (บาท)	๒๕๖๘ (บาท)	๒๕๖๙ (บาท)	๒๕๗๐ (บาท)				
๑๒๕	โครงการก่อสร้างถนน คสล.สายจากถนนลาดยาวเมืองคง-บ้านวัดสิงห์สู่สถานีการเกษตรคงสามัคคี บ้านคงสามัคคี หมู่ที่ ๑๑๓ (แผนฯ หน้า ๑๓๔ ที่ ๑๒๕)	๑. เพื่อให้ประชาชนได้สัญจรไปมาสะดวก ๒. เพื่อใช้เป็นเส้นทางขนส่งผลผลิตทางการเกษตร ๓. เพื่อความปลอดภัยในชีวิตและทรัพย์สิน	ขนาดกว้าง ๔.๐๐ เมตร ยาว ๖๖๐.๐๐ เมตร หน้า ๐.๑๕ เมตร หรือมีพื้นที่ดำเนินการไม่น้อยกว่า ๒,๖๔๐.๐๐ ตารางเมตร ตามแบบมาตรฐานงานทางสำหรับองค์กรปกครองส่วนท้องถิ่น พร้อมป้ายประชาสัมพันธ์โครงการ ๑ ป้าย	๑,๕๐๐,๐๐๐	๑,๕๐๐,๐๐๐	๑,๕๐๐,๐๐๐	๑,๕๐๐,๐๐๐	ถนน ยาว ๖๖๐ เมตร	การสัญจร การขนส่งสินค้าทางการเกษตร สะดวกรวดเร็ว มีความปลอดภัยในชีวิตและทรัพย์สิน	แผนฯ ม.๑๑	กองช่าง	
๑๓๐	โครงการก่อสร้างถนน คสล. สายจากถนนลาดยาวเมืองคง-บ้านวัดสิงห์ที่สามัคคี มงคล บ้านคงสามัคคี หมู่ที่ ๑๑๓ (แผนฯ หน้า ๑๓๔ ที่ ๑๓๐)	๑. เพื่อให้ประชาชนได้สัญจรไปมาสะดวก ๒. เพื่อใช้เป็นเส้นทางขนส่งผลผลิตทางการเกษตร ๓. เพื่อความปลอดภัยในชีวิตและทรัพย์สิน	ขนาดกว้าง ๔.๐๐ เมตร ยาว ๓๕๐.๐๐ เมตร หน้า ๐.๑๕ เมตร หรือมีพื้นที่ดำเนินการไม่น้อยกว่า ๑,๕๖๐.๐๐ ตารางเมตร ตามแบบมาตรฐานงานทางสำหรับองค์กรปกครองส่วนท้องถิ่น พร้อมป้ายประชาสัมพันธ์โครงการ ๑ ป้าย	-	๑,๑๐๐,๐๐๐	๑,๑๐๐,๐๐๐	๑,๑๐๐,๐๐๐	ถนน ยาว ๓๕๐ เมตร	การสัญจร การขนส่งสินค้าทางการเกษตร สะดวกรวดเร็ว มีความปลอดภัยในชีวิตและทรัพย์สิน	แผนฯ ม.๑๑	กองช่าง	
๑๓๑	โครงการก่อสร้างถนน คสล. สาย บ้านนายนาคี ถนนพชรพรณ บ้านคงสามัคคี หมู่ที่ ๑๑๓ ถึงแยกบ้านหนองสรวง หมู่ที่ ๓ (แผนฯ หน้า ๑๓๔ ที่ ๑๓๑)	๑. เพื่อให้ประชาชนได้สัญจรไปมาสะดวก ๒. เพื่อใช้เป็นเส้นทางขนส่งผลผลิตทางการเกษตร ๓. เพื่อความปลอดภัยในชีวิตและทรัพย์สิน	ขนาดกว้าง ๔.๐๐ เมตร ยาว ๒๕๐.๐๐ เมตร หน้า ๐.๑๕ เมตร หรือมีพื้นที่ดำเนินการไม่น้อยกว่า ๑,๐๐๐.๐๐ ตารางเมตร ตามแบบมาตรฐานงานทางสำหรับองค์กรปกครองส่วนท้องถิ่น พร้อมป้ายประชาสัมพันธ์โครงการ ๑ ป้าย	-	๘๕๐,๐๐๐	๘๕๐,๐๐๐	๘๕๐,๐๐๐	ถนน ยาว ๒๕๐ เมตร	การสัญจร การขนส่งสินค้าทางการเกษตร สะดวกรวดเร็ว มีความปลอดภัยในชีวิตและทรัพย์สิน	แผนฯ ม.๑๑	กองช่าง	
๑๓๒	โครงการก่อสร้างถนน คสล. สายแยกถนนบ้านหนองสรวง หมู่ที่ ๓ ถึงบ้านงสมพิศ รุ่งประมาถ บ้านคงสามัคคี หมู่ที่ ๑๑๓ (แผนฯ หน้า ๑๓๔ ที่ ๑๓๒)	๑. เพื่อให้ประชาชนได้สัญจรไปมาสะดวก ๒. เพื่อใช้เป็นเส้นทางขนส่งผลผลิตทางการเกษตร ๓. เพื่อความปลอดภัยในชีวิตและทรัพย์สิน	ขนาดกว้าง ๔.๐๐ เมตร ยาว ๑๕๐.๐๐ เมตร หน้า ๐.๑๕ เมตรหรือมีพื้นที่ดำเนินการไม่น้อยกว่า ๗๐๐.๐๐ ตารางเมตร ตามแบบมาตรฐานงานทางสำหรับองค์กรปกครองส่วนท้องถิ่น พร้อมป้ายประชาสัมพันธ์โครงการ ๑ ป้าย	-	๕๐๐,๐๐๐	๕๐๐,๐๐๐	๕๐๐,๐๐๐	ถนน ยาว ๑๕๐ เมตร	การสัญจร การขนส่งสินค้าทางการเกษตร สะดวกรวดเร็ว มีความปลอดภัยในชีวิตและทรัพย์สิน	แผนฯ ม.๑๑	กองช่าง	

แบบ ผ. ๐๒/๑

๑.ยุทธศาสตร์การพัฒนาตำบลโครงการสร้างพื้นฐาน
 ๑.๑ กลยุทธ์ที่ ๑ การจัดให้มีและบำรุงรักษาโครงสร้างพื้นฐาน ทางบก ทางน้ำ และทางระบายน้ำและการปรับปรุงบำรุงรักษาในเขตชุมชนและท้องถิ่น
 (๑) แผนงานอุตสาหกรรม และการโยธา

ที่	โครงการ	วัตถุประสงค์	เป้าหมาย (ผลผลิตของโครงการ)	งบประมาณ					ตัวชี้วัด (KPI)	ผลที่คาดว่าจะ ได้รับ	ที่มาของ โครงการ	หน่วยงาน รับผิดชอบ หลัก
				๒๕๖๖ (บาท)	๒๕๖๗ (บาท)	๒๕๖๘ (บาท)	๒๕๖๙ (บาท)	๒๕๗๐ (บาท)				
๑๓๓	โครงการก่อสร้างถนน คลส. สายบ้านบางบุเจ็ด ศรีสว่าง ถึงบ้านบางจตุรี โครงการยพห บ้านคงสามัคคี หมู่ที่ ๑๑ (แผนฯ หน้า ๑๓๙ ที่ ๑๓๓)	๑. เพื่อให้ประชาชนได้ สัญจรไปมาสะดวก ๒. เพื่อใช้เป็นเส้นทาง ขนส่งผลผลิตทางการ เกษตร ๓. เพื่อความปลอดภัย ในชีวิตและทรัพย์สิน	ขนาดกว้าง ๔.๐๐ เมตร ยาว ๒๐๐.๐๐ เมตร ทนฯ ๐.๑๕ เมตร หรือพื้นที่ดำเนินการไม่น้อยกว่า ๘๐๐.๐๐ ตารางเมตร ตามแบบ มาตรฐานงานทางสำหรับองค์กร ปกครองส่วนท้องถิ่น พร้อมป้าย ประชาสัมพันธ์โครงการ ๑ ป้าย	-	-	๕๒๐,๐๐๐	๕๒๐,๐๐๐	๒๕๗๐ (บาท)	ถนนยาว ๒๐๐ เมตร	การสัญจร การ ขนส่งสินค้า ทางการเกษตร สะดวกรวดเร็ว มีความ ปลอดภัยใน ชีวิตและ ทรัพย์สิน	แผนฯ ม.๑๑	กองช่าง
๑๓๔	โครงการก่อสร้างถนนลูกรัง สายบ้านบางจตุรี ราชครู ถึง บ้านบางสมหวัง อีงนอก บ้านหนองบง หมู่ที่ ๑๒ (แผนฯ หน้า ๑๓๙ ที่ ๑๓๔)	๑. เพื่อให้ประชาชนได้ สัญจรไปมาสะดวก ๒. เพื่อใช้เป็นเส้นทาง ขนส่งผลผลิตทางการ เกษตร ๓. เพื่อความปลอดภัย ในชีวิตและทรัพย์สิน	ขนาดกว้าง ๔.๐๐ เมตร ยาว ๕๐๐.๐๐ เมตร ทนฯ ๐.๒๐ เมตร หรือพื้นที่ดำเนินการไม่น้อยกว่า ๒,๐๐๐.๐๐ ตารางเมตร พร้อมเบด ทับแบบปรับเกรดให้เรียบร้อย ตาม แบบมาตรฐานงานทางสำหรับ องค์กรปกครองส่วนท้องถิ่น พร้อม ป้ายประชาสัมพันธ์โครงการ ๑ ป้าย	๕๐๐,๐๐๐	๕๐๐,๐๐๐	-	-	ถนนยาว ๕๐๐ เมตร	การสัญจร การ ขนส่งสินค้า ทางการเกษตร สะดวกรวดเร็ว มีความ ปลอดภัยใน ชีวิตและ ทรัพย์สิน	แผนฯ ม.๑๒	กองช่าง	
๑๓๕	โครงการก่อสร้างถนนผิวทางแอส ฟัลท์ติกคอนกรีต สาขากำบ้าน บางสมใจ กองเกษ ถึง ถ่านลาดขวางเมืองคง-บ้านวัด บ้านหนองบง หมู่ที่ ๑๒ (แผนฯ หน้า ๑๓๙ ที่ ๑๓๕)	๑. เพื่อให้ประชาชนได้ สัญจรไปมาสะดวก ๒. เพื่อใช้เป็นเส้นทาง ขนส่งผลผลิตทางการ เกษตร ๓. เพื่อความปลอดภัย ในชีวิตและทรัพย์สิน	ขนาดกว้าง ๔.๐๐ เมตร ยาว ๕๕๐.๐๐ เมตร ทนฯ ๐.๑๕ เมตร หรือพื้นที่ดำเนินการไม่น้อยกว่า ๒,๒๐๐.๐๐ ตารางเมตร ตามแบบ มาตรฐานงานทางสำหรับองค์กร ปกครองส่วนท้องถิ่น พร้อมป้าย ประชาสัมพันธ์โครงการ ๑ ป้าย	-	๘๘๐,๐๐๐	๘๘๐,๐๐๐	-	ถนนยาว ๕๕๐ เมตร	การสัญจร การขนส่ง สินค้าทางการ เกษตรสะดวก รวดเร็วมีความ ปลอดภัยใน ชีวิตและ ทรัพย์สิน	แผนฯ ม.๑๒	กองช่าง	
๑๓๖	โครงการก่อสร้างระบายน้ำ/ ท่อระบายน้ำ คลส. พร้อมบ่อพัก สายกลางบ้าน บ้านหนองบง หมู่ที่ ๑๒ (แผนฯ หน้า ๑๓๙ ที่ ๑๓๖)	เพื่อให้ประชาชนได้มีน้ำ ไว้อุปโภค-บริโภคอย่าง พอเพียง	ขนาดท่อ คลส.เส้นผ่า ๐.๕๐ เมตร จำนวน ๔๕๕ ท่อน บ่อพัก ๕๕ บ่อ ความยาวรวม ๕๕๐ เมตร ตามแบบ มาตรฐานงานทางสำหรับองค์กร ปกครองส่วนท้องถิ่น พร้อมป้าย ประชาสัมพันธ์โครงการ ๑ ป้าย	-	๑,๗๐๐,๐๐๐	๑,๗๐๐,๐๐๐	๑,๗๐๐,๐๐๐	ท่อระบาย น้ำยาว ๕๕๐ เมตร	ประชาชนมีน้ำ สำหรับ อุปโภค- บริโภคอย่าง พอเพียง	แผนฯ ม.๑๒	กองช่าง	

๑. ยุทธศาสตร์การพัฒนาตำบลโนนสร้างพื้นฐาน

๑.๑ กลยุทธ์ที่ ๑ การจัดให้มีและบำรุงรักษาโครงสร้างพื้นฐาน ทางบก ทางน้ำ และทางระบายน้ำและการปรับปรุงบำรุงรักษาในเขตชุมชนและท้องถิ่น

(๑) แผนงานอุตสาหกรรม และการโยธา

แบบ ผ. ๐๒/๑.

ที่	โครงการ	วัตถุประสงค์	เป้าหมาย (ผลผลิตของโครงการ)	งบประมาณ					ตัวชี้วัด (KPI)	ผลที่คาดว่าจะได้รับ	ที่มาของโครงการ	หน่วยงานรับผิดชอบหลัก
				๒๕๖๖ (บาท)	๒๕๖๗ (บาท)	๒๕๖๘ (บาท)	๒๕๖๙ (บาท)	๒๕๗๐ (บาท)				
๑๔๑	โครงการก่อสร้างถนน คสล. สายจากบ้านนางอารียา ศรีสัตยกุล ถึงบ้าน นายสมชาย ภูบาลี บ้านหนองงู หมู่ที่ ๑๒ (แผนฯ หน้า ๑๔๑ ที่ ๑๔๑)	๑. เพื่อให้ประชาชนได้สัญจรไปมาสะดวก ๒. เพื่อใช้เป็นเส้นทางขนส่งผลผลิตทางการเกษตร ๓. เพื่อความปลอดภัยในชีวิตและทรัพย์สิน	ขนาดกว้าง ๔.๐๐ เมตร ยาว ๕๑๐.๐๐ เมตร หนา ๐.๑๕ เมตร หรือมีพื้นที่ดำเนินการไม่น้อยกว่า ๒,๐๕๐ ตารางเมตร ตามแบบมาตรฐานงานทางสำหรับองค์กรปกครองส่วนท้องถิ่น พร้อมป้ายประชาสัมพันธ์โครงการ ๑ ป้าย	-	๑,๔๐๐,๐๐๐	๑,๔๐๐,๐๐๐	๑,๔๐๐,๐๐๐	๑,๔๐๐,๐๐๐	ถนน ยาว ๕๑๐ เมตร ๕๑๐ ตารางเมตร	แผนฯ ม.๑๒	กองช่าง	
๑๔๒	โครงการก่อสร้างถนนลาดยาง แอสฟัลต์ติกครอมกริตา สายตรงจากบ้าน บ้านโกรกตะโก หมู่ที่ ๑๓ (แผนฯ หน้า ๑๔๒ ที่ ๑๔๒)	๑. เพื่อให้ประชาชนได้สัญจรไปมาสะดวก ๒. เพื่อใช้เป็นเส้นทางขนส่งผลผลิตทางการเกษตร ๓. เพื่อความปลอดภัยในชีวิตและทรัพย์สิน	ขนาดกว้าง ๔.๐๐ เมตร ยาว ๘๕๐.๐๐ เมตร หนา ๐.๑๕ เมตร หรือมีพื้นที่ดำเนินการไม่น้อยกว่า ๓,๖๒๐.๐๐ ตารางเมตร ตามแบบมาตรฐานงานทางสำหรับองค์กรปกครองส่วนท้องถิ่น พร้อมป้ายประชาสัมพันธ์โครงการ ๑ ป้าย	๑,๔๐๐,๐๐๐	๑,๔๐๐,๐๐๐	๑,๔๐๐,๐๐๐	๑,๔๐๐,๐๐๐	ถนน ยาว ๘๕๐ ตารางเมตร	แผนฯ ม.๑๓	กองช่าง		
๑๔๓	โครงการก่อสร้างถนนหินคลุกสายเริ่มจากที่นา นายประจักษ์ ชญาเอก ถึงที่นา นายวีระพล พวงพิกุล บ้านโกรกตะโก หมู่ที่ ๑๓ (แผนฯ หน้า ๑๔๓ ที่ ๑๔๓)	๑. เพื่อให้ประชาชนได้สัญจรไปมาสะดวก ๒. เพื่อใช้เป็นเส้นทางขนส่งผลผลิตทางการเกษตร ๓. เพื่อความปลอดภัยในชีวิตและทรัพย์สิน	ขนาดกว้าง ๔.๐๐ เมตร ยาว ๑,๕๒๐.๐๐ เมตร หนา ๐.๑๕ เมตรหรือมีพื้นที่ดำเนินการไม่น้อยกว่า ๕,๖๕๐.๐๐ ตารางเมตร พร้อมบดทับแน่นปรับปรุงเกรดให้เรียบร้อย ตามแบบมาตรฐานงานทางสำหรับองค์กรปกครองส่วนท้องถิ่น พร้อมป้ายประชาสัมพันธ์โครงการ ๑ ป้าย	๑,๖๐๐,๐๐๐	๑,๖๐๐,๐๐๐	๑,๖๐๐,๐๐๐	๑,๖๐๐,๐๐๐	ถนน ยาว ๑,๕๒๐ ตารางเมตร	แผนฯ ม.๑๓	กองช่าง		
๑๔๔	โครงการก่อสร้างระบายน้ำ คสล. สายเริ่มจากที่นาของัญญา ศรีสา ถึงบ้าน นางทองทิพย์ ภาณุจนวนา วิวัฒน์ บ้านโกรกตะโก หมู่ที่ ๑๓ (แผนฯ หน้า ๑๔๔ ที่ ๑๔๔)	เพื่อระบายน้ำจากบ้านเรือนของประชาชนในหมู่บ้าน และป้องกันน้ำท่วมซึ่ง	ขนาดกว้าง ๐.๓๐ เมตร ลึก ๐.๕๐ เมตร หนา ๐.๑๐ เมตร ยาว ๕๐๐.๐๐ เมตร หนา ๐.๑๕ เมตร หรือมีพื้นที่ดำเนินการไม่น้อยกว่า ๑,๐๐๐.๐๐ ตารางเมตร ตามแบบมาตรฐานงานทางสำหรับองค์กรปกครองส่วนท้องถิ่น พร้อมป้ายประชาสัมพันธ์โครงการ ๑ ป้าย	๕๓๐,๐๐๐	๕๓๐,๐๐๐	๕๓๐,๐๐๐	๕๓๐,๐๐๐	รางระบายน้ำ ยาว ๕๐๐ เมตร	แผนฯ ม.๑๓	กองช่าง		

๑. ยุทธศาสตร์การพัฒนาตามโครงการสร้างพื้นฐาน
 ๑.๑ กลยุทธ์ที่ ๑ การจัดให้มีและบำรุงรักษาโครงสร้างพื้นฐาน ทางบก ทางน้ำ และทางระบายน้ำและการปรับปรุงบำรุงรักษาในเขตชุมชนและท้องถิ่น
 (๑) แผนงานอุตสาหกรรม และการโยธา

ที่	โครงการ	วัตถุประสงค์	เป้าหมาย (ผลผลิตของโครงการ)	งบประมาณ					ตัวชี้วัด (KPI)	ผลที่คาดว่าจะ จะได้รับ	ที่มาของ โครงการ	หน่วยงาน รับผิดชอบ หลัก
				๒๕๖๖ (บาท)	๒๕๖๗ (บาท)	๒๕๖๘ (บาท)	๒๕๖๙ (บาท)	๒๕๗๐ (บาท)				
๑๔๕	โครงการก่อสร้างถนน คสล. สายรอบสระหลวง บ้านไกรภคทะไ้ หมู่ที่ ๑๓ (แผนฯ หน้า ๑๔๖ ที่ ๑๔๕)	๑. เพื่อให้ประชาชนได้สัญจรไปมาสะดวก ๒. เพื่อใช้เป็นเส้นทางขนส่งผลผลิตทางการเกษตร ๓. เพื่อความปลอดภัยในชีวิตและทรัพย์สิน	ขนาดกว้าง ๓.๕๐ เมตร ยาว ๕๕.๐๐ เมตร หน้า ๐.๑๕ เมตร หรือพื้นที่ดำเนินการไม่น้อยกว่า ๓๒.๕๐ ตารางเมตร ตามแบบมาตรฐานงานทางสำหรับโครงการส่วนท้องถิ่น พร้อมป้ายประชาสัมพันธ์โครงการ ๑ ป้าย	๒๓๐,๐๐๐	๒๓๐,๐๐๐	๒๓๐,๐๐๐	-	ถนน ยาว ๕๕ เมตร	การสัญจร การขนส่งสินค้าทางการเกษตร สะดวกรวดเร็ว มีความปลอดภัยในชีวิตและทรัพย์สิน	แผนฯ ม.๑๓	กองช่าง	
๑๔๖	โครงการก่อสร้างถนนลูกรัง สายทั้งหมดของ หมู่ที่ ๑๓ ถึง เขตตำบลดอนไชย (แผนฯ หน้า ๑๔๖ ที่ ๑๔๖)	๑. เพื่อให้ประชาชนได้สัญจรไปมาสะดวก ๒. เพื่อใช้เป็นเส้นทางขนส่งผลผลิตทางการเกษตร ๓. เพื่อความปลอดภัยในชีวิตและทรัพย์สิน	ขนาดกว้าง ๕.๐๐ เมตร ยาว ๑,๐๐๐.๐๐ เมตร หน้า ๐.๒๐ เมตร หรือพื้นที่ดำเนินการไม่น้อยกว่า ๕,๐๐๐.๐๐ ตารางเมตร พร้อมแบบฉบับปรับปรุงการให้เรียบร้อย ตามแบบมาตรฐานงานทางสำหรับโครงการส่วนท้องถิ่น พร้อมป้ายประชาสัมพันธ์โครงการ ๑ ป้าย	๘๐๐,๐๐๐	๘๐๐,๐๐๐	๘๐๐,๐๐๐	-	ถนน ยาว ๑,๐๐๐ เมตร	การสัญจร การขนส่งสินค้าทางการเกษตร สะดวกรวดเร็ว มีความปลอดภัยในชีวิตและทรัพย์สิน	แผนฯ ม.๑๓	กองช่าง	
๑๔๗	โครงการก่อสร้างถนน คสล. สายบ้านม่วงสภาพ คีตถา ถึงบ้าน ดด. วิเลิศ ศรีสา บ้านไกรภคทะไ้ หมู่ที่ ๑๓ (แผนฯ หน้า ๑๔๖ ที่ ๑๔๗)	๑. เพื่อให้ประชาชนได้สัญจรไปมาสะดวก ๒. เพื่อใช้เป็นเส้นทางขนส่งผลผลิตทางการเกษตร ๓. เพื่อความปลอดภัยในชีวิตและทรัพย์สิน	ขนาดกว้าง ๒.๕๐ เมตร ยาว ๕๐.๐๐ เมตร หน้า ๐.๑๕ เมตร หรือพื้นที่ดำเนินการไม่น้อยกว่า ๑๒๕.๐๐ ตารางเมตร ตามแบบมาตรฐานงานทางสำหรับโครงการส่วนท้องถิ่น	๑๐๐,๐๐๐	๑๐๐,๐๐๐	๑๐๐,๐๐๐	-	ถนน ยาว ๕๐ เมตร	การสัญจร การขนส่งสินค้าทางการเกษตร สะดวกรวดเร็ว มีความปลอดภัยในชีวิตและทรัพย์สิน	แผนฯ ม.๑๓	กองช่าง	
๑๔๘	โครงการขยายเขตประปา หมู่บ้าน บ้านไกรภคทะไ้ หมู่ที่ ๑๓ (แผนฯ หน้า ๑๔๖ ที่ ๑๔๘)	เพื่อให้ประชาชนได้มีน้ำใช้อุปโภค-บริโภคอย่างพอเพียง	ตามแบบ อบต.เมืองคณฑี ทศ หรือป้ายประชาสัมพันธ์โครงการ ๑ ป้าย	๕๐๐,๐๐๐	๕๐๐,๐๐๐	๕๐๐,๐๐๐	-	ร้อยละ ๑๐๐ ผู้ใช้ประปาหมู่บ้าน หมู่ที่ ๑๓	ประชาชนมีน้ำใช้บริโภค-บริโภคอย่างพอเพียง	แผนฯ ม.๑๓	กองช่าง	

๑. ยุทธศาสตร์การพัฒนาพื้นที่โครงการสร้างพื้นฐาน
๑.๑. กิจยุทธ์ที่ ๑ การจัดให้มีและบำรุงรักษาโครงสร้างพื้นฐาน ทางบก ทางน้ำ และทางระบายน้ำและการปรับปรุงบำรุงรักษาในเขตชุมชนและท้องถิ่น
(๑) แผนงานอุตสาหกรรม และการโยธา

แบบ ผ. ๐๒/๑

ที่	โครงการ	วัตถุประสงค์	เป้าหมาย (ผลผลิตของโครงการ)	งบประมาณ					ตัวชี้วัด (KPI)	ผลที่คาดว่าจะได้รับ	ที่มาของโครงการ	หน่วยงานรับผิดชอบหลัก
				๒๕๖๖ (บาท)	๒๕๖๗ (บาท)	๒๕๖๘ (บาท)	๒๕๖๙ (บาท)	๒๕๗๐ (บาท)				
๑๔๙	โครงการก่อสร้างขุมประดู หมู่บ้าน บ้านกรกตะไเก้ หมู่ที่ ๑๓ (แบบฯ หน้า ๑๔๓ ที่ ๑๔๔)	เพื่อสร้างขุมประดูทางเข้าออกหมู่บ้านให้ประชาชนทราบ	ตามแบบ อบต.เมืองคองกำหนด พร้อมป้ายประชาสัมพันธ์โครงการ ๑ ป้าย	๕๐๐,๐๐๐	๕๐๐,๐๐๐	๕๐๐,๐๐๐	๕๐๐,๐๐๐	—	ร้อยละ ๑๐๐ ผู้ใช้ประโยชน์ ประชาชน หมู่ที่ ๑๓	แผนฯ ม.๑๓	กองช่าง	
๑๕๐	โครงการก่อสร้างเครื่องกรองน้ำ บ้านกรกตะไเก้ หมู่ที่ ๑๓ (แบบฯ หน้า ๑๔๓ ที่ ๑๕๐)	เพื่อให้ประชาชนได้มีน้ำบริโภคที่สะอาด	ตามแบบ อบต.เมืองคองกำหนด พร้อมป้ายประชาสัมพันธ์โครงการ ๑ ป้าย	๕๐๐,๐๐๐	๕๐๐,๐๐๐	๕๐๐,๐๐๐	๕๐๐,๐๐๐	—	ร้อยละ ๑๐๐ ผู้ใช้ประโยชน์ ประชาชน หมู่ที่ ๑๓	แผนฯ ม.๑๓	กองช่าง	
๑๕๑	โครงการปรับปรุงระบบเสียงตามสาย บ้านกรกตะไเก้ หมู่ที่ ๑๓ (แบบฯ หน้า ๑๔๓ ที่ ๑๕๑)	เพื่อให้ประชาชนได้รับรู้ข้อมูลข่าวสารต่างๆ โดยทั่วถึง	ตามแบบ อบต.เมืองคองกำหนด พร้อมป้ายประชาสัมพันธ์โครงการ ๑ ป้าย	๕๐๐,๐๐๐	๕๐๐,๐๐๐	๕๐๐,๐๐๐	๕๐๐,๐๐๐	—	ร้อยละ ๑๐๐ ผู้ใช้ประโยชน์ ประชาชน หมู่ที่ ๑๓	แผนฯ ม.๑๓	กองช่าง	
๑๕๒	โครงการก่อสร้างถนนหินคลุก สายเริ่มจากขบวนตลาดยางเมืองคอง-ขบวนสะแกแสง ถึงที่นาบายสุเทพ อิมกลาง บ้านกรกตะไเก้ หมู่ที่ ๑๓ (แบบฯ หน้า ๑๔๓ ที่ ๑๕๒)	๑. เพื่อให้ประชาชนได้สัญจรไปมาสะดวก ๒. เพื่อใช้เป็นเส้นทางขนส่งผลผลิตทางการเกษตร ๓. เพื่อความปลอดภัยในชีวิตและทรัพย์สิน	ขนาดกว้าง ๔.๐๐ เมตร ยาว ๑,๗๐๐.๐๐ หน้า ๐.๑๕ เมตร หรือ มีพื้นที่ดำเนินการไม่น้อยกว่า ๗,๐๐๐.๐๐ ตารางเมตร พร้อมติดตั้งแบบแปลนให้เรียบร้อย ตามแบบมาตรฐานงานทางสำหรับองค์การปกครองส่วนท้องถิ่น พร้อมป้ายประชาสัมพันธ์โครงการ ๑ ป้าย	๑,๕๐๐,๐๐๐	๑,๕๐๐,๐๐๐	๑,๕๐๐,๐๐๐	๑,๕๐๐,๐๐๐	๑,๕๐๐,๐๐๐	ถนนยาว ๑,๗๐๐ เมตร	แผนฯ ม.๑๓	กองช่าง	
๑๕๓	โครงการก่อสร้างถนน คสล. สายเริ่มจากบ้านนางสาว ชื่นนอก ถึงที่นาบายสุเทพ อิมกลาง หอ บ้านกรกตะไเก้ หมู่ที่ ๑๓ (แบบฯ หน้า ๑๔๓ ที่ ๑๕๓)	๑. เพื่อให้ประชาชนได้สัญจรไปมาสะดวก ๒. เพื่อใช้เป็นเส้นทางขนส่งผลผลิตทางการเกษตร ๓. เพื่อความปลอดภัยในชีวิตและทรัพย์สิน	ขนาดกว้าง ๔.๐๐ เมตร ยาว ๓๕๐.๐๐ เมตร หน้า ๐.๑๕ เมตร หรือ มีพื้นที่ดำเนินการไม่น้อยกว่า ๑,๕๐๐.๐๐ ตารางเมตร ตามแบบมาตรฐานงานทางสำหรับองค์การปกครองส่วนท้องถิ่น พร้อมป้ายประชาสัมพันธ์โครงการ ๑ ป้าย	๕๑๐,๐๐๐	๕๑๐,๐๐๐	๕๑๐,๐๐๐	๕๑๐,๐๐๐	—	ถนนยาว ๓๕๐ เมตร	แผนฯ ม.๑๓	กองช่าง	

แบบ ผ. ๐๒/๑

๑.ยุทธศาสตร์การพัฒนาบ้านโครงการสร้างพื้นฐาน
 ๑.๑ กลยุทธ์ที่ ๑ การจัดให้มีและบำรุงรักษาโครงสร้างพื้นฐาน ทางบก ทางน้ำ และทางระบายน้ำและการปรับปรุงบำรุงรักษาในเขตชุมชนและท้องถิ่น
 (๑) แผนงานอุตสาหกรรม และการโยธา

ที่	โครงการ	วัตถุประสงค์	เป้าหมาย (ผลผลิตของโครงการ)	งบประมาณ					ตัวชี้วัด (KPI)	ผลที่คาดว่าจะได้รับ	ที่มาของโครงการ	หน่วยงานรับผิดชอบหลัก
				๒๕๖๖ (บาท)	๒๕๖๗ (บาท)	๒๕๖๘ (บาท)	๒๕๖๙ (บาท)	๒๕๗๐ (บาท)				
๑๕๔	โครงการก่อสร้างวางระบายน้ำ คลส. สายเริ่มจากบ้าน นางสีราฎ์ ชื่นนอก ถึงที่ บ้านนางทองเล็ก ชื่นนอก บ้านโกรกตะโก้ หมู่ที่ ๑๓๓ (แผนฯ หน้า ๑๔๔ ที่ ๑๕๔)	เพื่อระบายน้ำจาก บ้านเรือนของ ประชาชนในหมู่บ้าน และป้องกันน้ำท่วม ชึ่ง	ขนาดกว้าง ๐.๓๐ เมตร ลึก ๐.๕๐ เมตร ทนน้ำ ๐.๑๐ เมตร ยาว ๑๓๐.๐๐ เมตร ตามแบบมาตรฐาน งานทางสำหรับบ่อพักการปกครองส่วนท้องถิ่น พร้อมป้ายประชาสัมพันธ์ โครงการ ๑ ป้าย	-	๕๐๐,๐๐๐	๕๐๐,๐๐๐	๕๐๐,๐๐๐	๕๐๐,๐๐๐	๕๐๐,๐๐๐	การระบายน้ำ จากบ้านเรือน เป็นไปอย่าง สะดวกน้ำไม่ท่วมขังถนน	แผนฯ ม.๑๓๓	กองช่าง
๑๕๕	โครงการก่อสร้างวางระบายน้ำ คลส. พร้อมบ่อพัก สายบ้าน นางละมัย จายนอก ถึงคลอง อีสานเขียว บ้านโกรกตะโก้ หมู่ที่ ๑๓๓ (แผนฯ หน้า ๑๔๔ ที่ ๑๕๔)	เพื่อระบายน้ำจาก บ้านเรือนของ ประชาชนในหมู่บ้าน และป้องกันน้ำท่วม ชึ่ง	ขนาดท่อ คลส.เส้นผ่า ๐.๕๐ เมตร จำนวน ๑๕๐ ท่อน บ่อพัก ๒๐ บ่อ ความยาวรวม ๒๐๐.๐๐ เมตร ตามแบบมาตรฐานงานทางสำหรับบ่อพักการปกครองส่วนท้องถิ่น พร้อมป้ายประชาสัมพันธ์โครงการ ๑ ป้าย	-	๕๐๐,๐๐๐	๕๐๐,๐๐๐	๕๐๐,๐๐๐	๕๐๐,๐๐๐	ท่อระบายน้ำ จากบ้านเรือน เป็นไปอย่าง สะดวกน้ำไม่ท่วมขังถนน	แผนฯ ม.๑๓๓	กองช่าง	
๑๕๖	โครงการก่อสร้างถนน คลส.สาย บ้านนางบัวจันทร์ ชื่นนอก ถึงที่ นายายประชวน ชื่นนอก บ้านโกรกตะโก้ หมู่ที่ ๑๓๓ (แผนฯ หน้า ๑๔๔ ที่ ๑๕๔)	๑. เพื่อให้ประชาชน ได้สัญจรไปมา สะดวก ๒. เพื่อใช้เป็นเส้นทางขนส่งของส่งและติดต่อทางการเกษตร ๓. เพื่อความปลอดภัยในชีวิตและทรัพย์สิน	ขนาดกว้าง ๔.๐๐ เมตร ยาว ๒๐๐.๐๐ เมตร ทนน้ำ ๐.๑๕ เมตร ทนน้ำ ๐.๑๕ เมตร หรือมีพื้นที่ด้านมีการไม่น้อยกว่า ๕๐๐ ตารางเมตร ตามแบบมาตรฐานงานทางสำหรับบ่อพักการปกครองส่วนท้องถิ่น พร้อมป้ายประชาสัมพันธ์โครงการ ๑ ป้าย	-	๕๒๐,๐๐๐	๕๒๐,๐๐๐	๕๒๐,๐๐๐	๕๒๐,๐๐๐	การสัญจร การขนส่งสินค้าทางการเกษตร มีความปลอดภัยในชีวิตและทรัพย์สิน	แผนฯ ม.๑๓๓	กองช่าง	
๑๕๗	โครงการก่อสร้างถนน คลส.สายถนนลาดยางเมืองคง-บ้านวัดถึงบ้านางวีรกรรม ใจค่า บ้านหนองเสม็ด หมู่ที่ ๑๔๔ (แผนฯ หน้า ๑๔๔ ที่ ๑๕๗)	๑. เพื่อให้ประชาชนได้สัญจรไปมาสะดวก ๒. เพื่อใช้เป็นเส้นทางขนส่งของส่งและติดต่อทางการเกษตร ๓. เพื่อความปลอดภัยในชีวิตและทรัพย์สิน	ขนาดกว้าง ๓.๐๐ เมตร ยาว ๕๐๐.๐๐ เมตร ทนน้ำ ๐.๑๕ เมตร หรือมีพื้นที่ด้านมีการไม่น้อยกว่า ๒๕๐.๐๐ ตารางเมตร ตามแบบมาตรฐานงานทางสำหรับบ่อพักการปกครองส่วนท้องถิ่น พร้อมป้ายประชาสัมพันธ์โครงการ ๑ ป้าย	๑๕๖,๐๐๐	๑๕๖,๐๐๐	-	-	-	ถนนยาว ๕๐ เมตร	แผนฯ ม.๑๔๔	กองช่าง	

๑.ยุทธศาสตร์การพัฒนาด้านโครงสร้างพื้นฐาน
๑.๑ กลยุทธ์ที่ ๑ การจัดให้มีและบำรุงรักษาโครงสร้างพื้นฐาน ทางบก ทางน้ำ และทางระบายน้ำและการปรับปรุงบำรุงรักษาในเขตชุมชนและท้องถิ่น
(๑) แผนงานอุตสาหกรรม และการโยธา

แบบ ผ. ๐๒/๑

ที่	โครงการ	วัตถุประสงค์	เป้าหมาย (ผลผลิตของโครงการ)	งบประมาณ					ตัวชี้วัด (KPI)	ผลที่คาดว่าจะได้รับ	สัมพันธภาพโครงการ	หน่วยงาน
				๒๕๖๖ (บาท)	๒๕๖๗ (บาท)	๒๕๖๘ (บาท)	๒๕๖๙ (บาท)	๒๕๗๐ (บาท)				
๑๕๘	โครงการก่อสร้างถนนลูกรังสายบ้านนาขยอวิทยุ ภูบาลี ถึงบ้านนาเยสาร์ ภูบาลี บ้านหนองสมอ หมู่ที่ ๑๔ (แผนที่ ๑๕๘ ที่ ๑๕๘)	๑. เพื่อให้ประชาชนได้สัญจรไปมาสะดวก ๒. เพื่อใช้เป็นเส้นทางขนส่งผลผลิตทางการเกษตร ๓. เพื่อความปลอดภัยในชีวิตและทรัพย์สิน	ขนาดกว้าง ๓.๐๐ เมตร ยาว ๑,๐๕๐.๐๐ เมตร ทน ๐.๒๐ เมตร หรือพื้นที่ดำเนินการไม่น้อยกว่า ๓,๑๕๐.๐๐ ตารางเมตร พร้อมติดตั้งแนวปรับเกรดให้เรียบร้อย ตามแบบมาตรฐานงานทางสำหรับองค์การปกครองส่วนท้องถิ่น พร้อมป้ายประชาสัมพันธ์โครงการ ๑ ป้าย	๖๓๐,๐๐๐	๖๓๐,๐๐๐	๖๓๐,๐๐๐	-	ถนนยาว ๑,๐๕๐ เมตร	การสัญจร การขนส่งสินค้าทางการเกษตร สะดวกรวดเร็ว มีความปลอดภัยในชีวิตและทรัพย์สิน	แผนที่ ๑๕๘ ที่ ๑๕๘	กองช่าง	
๑๕๙	โครงการก่อสร้างถนน คสล. สายบ้านนาเยสาร์เพื่ออำนวยความสะดวกให้กับประชาชนผู้สัญจร บ้านนาเมือง บ้านหนองสมอ หมู่ที่ ๑๔ (แผนที่ ๑๕๙ ที่ ๑๕๙)	๑. เพื่อให้ประชาชนได้สัญจรไปมาสะดวก ๒. เพื่อใช้เป็นเส้นทางขนส่งผลผลิตทางการเกษตร ๓. เพื่อความปลอดภัยในชีวิตและทรัพย์สิน	ขนาดกว้าง ๔.๐๐ เมตร ยาว ๕๐๐.๐๐ เมตร ทน ๐.๑๕ เมตร หรือพื้นที่ดำเนินการไม่น้อยกว่า ๒,๐๐๐.๐๐ ตารางเมตร ตามแบบมาตรฐานงานทางสำหรับองค์การปกครองส่วนท้องถิ่น พร้อมป้ายประชาสัมพันธ์โครงการ ๑ ป้าย	๑,๓๐๐,๐๐๐	๑,๓๐๐,๐๐๐	๑,๓๐๐,๐๐๐	-	ถนนยาว ๕๐๐ เมตร	การสัญจร การขนส่งสินค้าทางการเกษตร สะดวกรวดเร็ว มีความปลอดภัยในชีวิตและทรัพย์สิน	แผนที่ ๑๕๙ ที่ ๑๕๙	กองช่าง	
๑๖๐	โครงการก่อสร้างถนน คสล. สายบ้านนาเยสาร์ ซ้ายนอก ถึงบ้านนาเยสาร์ ขายนอก บ้านหนองสมอ หมู่ที่ ๑๔ (แผนที่ ๑๖๐ ที่ ๑๖๐)	๑. เพื่อให้ประชาชนได้สัญจรไปมาสะดวก ๒. เพื่อใช้เป็นเส้นทางขนส่งผลผลิตทางการเกษตร ๓. เพื่อความปลอดภัยในชีวิตและทรัพย์สิน	ขนาดกว้าง ๔.๐๐ เมตร ยาว ๕๕๐.๐๐ เมตร ทน ๐.๑๕ เมตร หรือพื้นที่ดำเนินการไม่น้อยกว่า ๒,๒๐๐.๐๐ ตารางเมตร ตามแบบมาตรฐานงานทางสำหรับองค์การปกครองส่วนท้องถิ่น พร้อมป้ายประชาสัมพันธ์โครงการ ๑ ป้าย	๑,๕๐๐,๐๐๐	๑,๕๐๐,๐๐๐	๑,๕๐๐,๐๐๐	-	ถนนยาว ๕๕๐ เมตร	การสัญจร การขนส่งสินค้าทางการเกษตร สะดวกรวดเร็ว มีความปลอดภัยในชีวิตและทรัพย์สิน	แผนที่ ๑๖๐ ที่ ๑๖๐	กองช่าง	
๑๖๑	โครงการก่อสร้างถนนลูกรังสายบ้านนาเยสาร์ ภูบาลี ถึงโคกกระทานองไม่ บ้านหนองสมอ หมู่ที่ ๑๔ (แผนที่ ๑๖๑ ที่ ๑๖๑)	๑. เพื่อให้ประชาชนได้สัญจรไปมาสะดวก ๒. เพื่อใช้เป็นเส้นทางขนส่งผลผลิตทางการเกษตร ๓. เพื่อความปลอดภัยในชีวิตและทรัพย์สิน	ขนาดกว้าง ๔.๐๐ เมตร ยาว ๕๕๐.๐๐ เมตร ทน ๐.๒๐ เมตร หรือพื้นที่ดำเนินการไม่น้อยกว่า ๑,๖๐๐.๐๐ ตารางเมตร พร้อมติดตั้งแนวปรับเกรดให้เรียบร้อย ตามแบบมาตรฐานงานทางสำหรับองค์การปกครองส่วนท้องถิ่น พร้อมป้ายประชาสัมพันธ์โครงการ ๑ ป้าย	๕๐๐,๐๐๐	๕๐๐,๐๐๐	๕๐๐,๐๐๐	-	ถนนยาว ๕๕๐ เมตร	การสัญจร การขนส่งสินค้าทางการเกษตร สะดวกรวดเร็ว มีความปลอดภัยในชีวิตและทรัพย์สิน	แผนที่ ๑๖๑ ที่ ๑๖๑	กองช่าง	

๑. ยุทธศาสตร์การพัฒนาบ้านโครงการสร้างพื้นฐาน

๑.๑ กลยุทธ์ที่ ๑ การจัดให้มีและบำรุงรักษาโครงสร้างพื้นฐาน ทางบก ทางน้ำ และทางระบายน้ำและการปรับปรุงการรักษาในเขตชุมชนและท้องถิ่น

(๑) แผนงานอุตสาหกรรม และการโยธา

แบบ ผ. ๐๒/๑

ที่	โครงการ	วัตถุประสงค์	เป้าหมาย (ผลผลิตของโครงการ)	งบประมาณ					คำชี้แจง (KPI)	ผลที่คาดว่าจะ ได้รับ	ที่มาของ โครงการ	ชื่อโครงการ หรือ เลขที่
				๒๕๖๖ (บาท)	๒๕๖๗ (บาท)	๒๕๖๘ (บาท)	๒๕๖๙ (บาท)	๒๕๗๐ (บาท)				
๑๖๒	โครงการก่อสร้างถนน คสล. สายรอบสระหนองสมอ บ้านหนองสมอ หมู่ที่ ๑๔	๑. เพื่อให้ประชาชนได้ สัญจรไปมาสะดวก ๒. เพื่อใช้เป็นเส้นทาง ขนส่งผลผลิตทางการ เกษตร ๓. เพื่อความปลอดภัยใน ชีวิตและทรัพย์สิน	ขนาดกว้าง ๓.๐๐ เมตร ยาว ๓๖๕.๐๐ เมตร หน้า ๐.๑๕ เมตร หรือมีพื้นที่ดำเนินการไม่น้อยกว่า ๑,๐๔๔.๐๐ ตารางเมตร ตาม แบบมาตรฐานงานทางสำหรับ องค์การปกครองส่วนท้องถิ่น พร้อมป้ายประชาสัมพันธ์ โครงการ ๑ ป้าย	๗๐๐,๐๐๐	๓๐๐,๐๐๐	๗๐๐,๐๐๐	๗๐๐,๐๐๐	ถนนยาว ๓๖๕ เมตร	การสัญจร การ ขนส่งสินค้าทางการ เกษตรสะดวก รวดเร็วมีความ ปลอดภัยในชีวิตและ ทรัพย์สิน	แผนฯ ผ.๑๔	ผ.๑๔	
๑๖๓	โครงการก่อสร้างถนนลูกรัง สายรอบป่าชุมชน (โคกน้อย) บ้านหนองสมอ หมู่ที่ ๑๔ (แผนฯ หน้า ๑๖๖ ที่ ๑๖๒)	๑. เพื่อให้ประชาชนได้ สัญจรไปมาสะดวก ๒. เพื่อใช้เป็นเส้นทาง ขนส่งผลผลิตทางการ เกษตร ๓. เพื่อความปลอดภัยใน ชีวิตและทรัพย์สิน	ขนาดกว้าง ๔.๐๐ เมตร ยาว ๑,๒๐๐.๐๐ เมตร หน้า ๐.๒๐ เมตร หรือมีพื้นที่ดำเนินการไม่ น้อยกว่า ๔,๘๐๐.๐๐ ตารางเมตร พร้อมบดทับแบบปรับเกรดให้ เรียบร้อย ตามแบบมาตรฐาน งานทางสำหรับองค์การปกครอง ส่วนท้องถิ่น พร้อมป้าย ประชาสัมพันธ์โครงการ ๑ ป้าย	๙๖๐,๐๐๐	๙๖๐,๐๐๐	๙๖๐,๐๐๐	๙๖๐,๐๐๐	ถนนยาว ๑,๒๐๐ เมตร	การสัญจร การ ขนส่งสินค้าทางการ เกษตรสะดวก รวดเร็วมีความ ปลอดภัยในชีวิตและ ทรัพย์สิน	แผนฯ ผ.๑๔	ผ.๑๔	
๑๖๔	โครงการก่อสร้างถนนผิวทางแอส ฟัลต์คอนกรีต บ้านหนองสมอ หมู่ที่ ๑๔ ถึงแยกบ้านโนนสูง หมู่ที่ ๑๔ (แผนฯ หน้า ๑๖๖ ที่ ๑๖๔)	๑. เพื่อให้ประชาชนได้ สัญจรไปมาสะดวก ๒. เพื่อใช้เป็นเส้นทาง ขนส่งผลผลิตทางการ เกษตร ๓. เพื่อความปลอดภัยใน ชีวิตและทรัพย์สิน	ขนาดกว้าง ๔.๐๐ เมตร ยาว ๒,๑๐๐.๐๐ เมตร หน้า ๐.๑๕ เมตรหรือมีพื้นที่ดำเนินการไม่ น้อยกว่า ๘,๙๐๐.๐๐ ตารางเมตร ตามแบบมาตรฐานงานทาง สำหรับองค์การปกครองส่วน ท้องถิ่น พร้อมป้ายประชาสัมพันธ์ โครงการ ๑ ป้าย	-	-	-	๓,๕๐๐,๐๐๐	ถนนยาว ๒,๑๐๐ เมตร	การสัญจร การ ขนส่งสินค้าทางการ เกษตรสะดวก รวดเร็วมีความ ปลอดภัยในชีวิตและ ทรัพย์สิน	แผนฯ ผ.๑๔	ผ.๑๔	

ยุทธศาสตร์การพัฒนาตำบลโครงการสร้างพื้นฐาน
 ๑.๑ กลยุทธ์ที่ ๑ การจัดให้มีและบำรุงรักษาโครงสร้างพื้นฐาน ทางบก ทางน้ำ และทางระบายน้ำและการปรับปรุงบำรุงรักษาในเขตชุมชนและท้องถิ่น
 (๑) แผนงานอุตสาหกรรม และการโยธา

ที่	โครงการ	วัตถุประสงค์	เป้าหมาย (ผลผลิตของโครงการ)	งบประมาณ					ตัวชี้วัด (KPI)	ผลที่คาดว่าจะได้รับ	ที่มาของโครงการ	หน่วยงานรับผิดชอบหลัก
				๒๕๖๖ (บาท)	๒๕๖๗ (บาท)	๒๕๖๘ (บาท)	๒๕๖๙ (บาท)	๒๕๗๐ (บาท)				
๑๖๕	โครงการก่อสร้างถนน คสล. สายเริ่มจากถนนลาดยาง เมืองดงบ้านวัด ถึงบ้าน นายคำตัน อาปะหวน บ้านหนองมอ หมู่ที่ ๑๕ (แผนฯ หน้า ๑๗ ที่ ๑๖๕)	๑. เพื่อให้ประชาชนได้สัญจรไปมาสะดวก ๒. เพื่อใช้เป็นเส้นทางขนส่งผลผลิตทางการเกษตร ๓. เพื่อความปลอดภัยในชีวิตและทรัพย์สิน	ขนาดกว้าง ๔.๐๐ เมตร ยาว ๒๐๐.๐๐ เมตร หน้า ๐.๑๕ เมตร หรือพื้นที่ดำเนินการไม่น้อยกว่า ๘๐๐.๐๐ ตารางเมตร ตามแบบมาตรฐานงานทางสำหรับโครงการก่อสร้างท้องถิ่น พร้อมป้ายประชาสัมพันธ์โครงการ ๑ ป้าย	๕๒๐,๐๐๐	๕๒๐,๐๐๐	๕๒๐,๐๐๐	๕๒๐,๐๐๐	๕๒๐,๐๐๐	ถนนยาว ๒๐๐ เมตร	แผนฯ ม.๑๕	กองช่าง	
๑๖๖	โครงการก่อสร้างถนน คสล. สายที่นายพะวงค์ดี พงษ์ศิริจันทร์ ถึงบ้าน นายบุญมี แก้วพรหม บ้านโนนสูง หมู่ที่ ๑๕ (แผนฯ หน้า ๑๗ ที่ ๑๖๖)	๑. เพื่อให้ประชาชนได้สัญจรไปมาสะดวก ๒. เพื่อใช้เป็นเส้นทางขนส่งผลผลิตทางการเกษตร ๓. เพื่อความปลอดภัยในชีวิตและทรัพย์สิน	ขนาดกว้าง ๔.๐๐ เมตร ยาว ๒๑๕.๐๐ เมตร หน้า ๐.๑๕ เมตร หรือพื้นที่ดำเนินการไม่น้อยกว่า ๘๖๐.๐๐ ตารางเมตร ตามแบบมาตรฐานงานทางสำหรับองค์กรปกครองส่วนท้องถิ่น พร้อมป้ายประชาสัมพันธ์โครงการ ๑ ป้าย	๖๐๐,๐๐๐	๖๐๐,๐๐๐	๖๐๐,๐๐๐	๖๐๐,๐๐๐	ถนนยาว ๒๑๕ เมตร	แผนฯ ม.๑๕	กองช่าง		
๑๖๗	โครงการก่อสร้างถนน คสล. สายเริ่มจากที่นา นางละมุล ฉวีสิงห์ ถึงที่นา นายจรัส ทองนอก บ้านโนนสูง หมู่ที่ ๑๕ (แผนฯ หน้า ๑๗ ที่ ๑๖๗)	๑. เพื่อให้ประชาชนได้สัญจรไปมาสะดวก ๒. เพื่อใช้เป็นเส้นทางขนส่งผลผลิตทางการเกษตร ๓. เพื่อความปลอดภัยในชีวิตและทรัพย์สิน	ขนาดกว้าง ๓.๕๐ เมตร ยาว ๑๕๗๐.๐๐ เมตร หน้า ๐.๑๕ เมตร หรือพื้นที่ดำเนินการไม่น้อยกว่า ๕,๓๕๕.๐๐ ตารางเมตร พร้อมติดตั้งแนบปรับปรับเกรดให้เรียบร้อย ตามแบบมาตรฐานงานทางสำหรับองค์กรปกครองส่วนท้องถิ่น พร้อมป้ายประชาสัมพันธ์โครงการ ๑ ป้าย	๑,๒๐๐,๐๐๐	๑,๒๐๐,๐๐๐	๑,๒๐๐,๐๐๐	๑,๒๐๐,๐๐๐	ถนนยาว ๑,๕๓๐ เมตร	แผนฯ ม.๑๕	กองช่าง		
๑๖๘	โครงการก่อสร้างถนน คสล. สายจากสะพานสาธารณะถึงที่นา พงษ์น้อย อ้นศรีบัวลา บ้านโนนสูง หมู่ที่ ๑๕ (แผนฯ หน้า ๑๗ ที่ ๑๖๘)	๑. เพื่อให้ประชาชนได้สัญจรไปมาสะดวก ๒. เพื่อใช้เป็นเส้นทางขนส่งผลผลิตทางการเกษตร ๓. เพื่อความปลอดภัยในชีวิตและทรัพย์สิน	ขนาดกว้าง ๔.๐๐ เมตร ยาว ๑,๒๗๐.๐๐ เมตร หน้า ๐.๑๕ เมตร หรือพื้นที่ดำเนินการไม่น้อยกว่า ๕,๐๘๐.๐๐ ตารางเมตร ตามแบบมาตรฐานงานทางสำหรับองค์กรปกครองส่วนท้องถิ่น พร้อมป้ายประชาสัมพันธ์โครงการ ๑ ป้าย	๓,๕๐๐,๐๐๐	๓,๕๐๐,๐๐๐	๓,๕๐๐,๐๐๐	๓,๕๐๐,๐๐๐	ถนนยาว ๑,๒๗๐ เมตร	แผนฯ ม.๑๕	กองช่าง		

๑. ยุทธศาสตร์การพัฒนาตำบลโครงสร้างพื้นฐาน
 ๑.๑ กลยุทธ์ที่ ๑ การจัดให้มีและบำรุงรักษาโครงสร้างพื้นฐานทางบก ทางน้ำ และทางระบายน้ำและการปรับปรุงรักษาในเขตชุมชนและท้องถิ่น
 (๑) แผนงานอุตสาหกรรม และการโยธา

แบบ ผ. ๐๒/๑

ที่	โครงการ	วัตถุประสงค์	เป้าหมาย (ผลผลิตของโครงการ)	งบประมาณ					ตัวชี้วัด (KPI)	ผลที่คาดว่าจะ จะได้รับ	ที่มาของ โครงการ	หน่วยงาน รับผิดชอบ หลัก
				๒๕๖๖ (บาท)	๒๕๖๗ (บาท)	๒๕๖๘ (บาท)	๒๕๖๙ (บาท)	๒๕๗๐ (บาท)				
๑๖๕	โครงการวางท่อระบายน้ำ คลส. พร้อมบ่อพัก สายบ้านนายพัน บ้านนอก บ้านโนนสูง หมู่ที่ ๑๕ (งบฯ หน้า ๑๔๕ ที่ ๑๖๔)	เพื่อระบายน้ำจาก บ้านเรือนของ ประชาชนในหมู่บ้าน และป้องกันน้ำท่วมซึ่ง	ขนาดท่อกลม เส้นผ่า ๑.๕๐ เมตร จำนวน ๑๒ ท่อน บ่อพัก ๘ บ่อ ความ ยาวรวม ๘๕.๐๐ เมตร ตามแบบ มาตรฐานงานทางสำหรับองค์กรปกครอง ส่วนท้องถิ่น พร้อมป้ายประชาสัมพันธ์ โครงการ ๑ ป้าย	๒๕๖,๐๐๐	๒๕๐,๐๐๐	๒๕๐,๐๐๐	๒๕๐,๐๐๐	๒๕๐,๐๐๐	วางระบบน้ำ ยาว ๘๕ เมตร	แผนฯ ม.๑๕	กองช่าง	
๑๗๐	โครงการขยายเขตประปาหมู่บ้าน บ้านโนนสูง หมู่ที่ ๑๕ (งบฯ หน้า ๑๔๕ ที่ ๑๖๔)	เพื่อให้ประชาชนได้ น้ำใช้อุปโภคบริโภค อย่างเพียงพอ	ขนาดกว้าง ๔.๐๐ เมตร ยาว ๑.๖๐๐.๐๐ เมตร ทน ๑.๐๕ เมตร หรือ มีพื้นที่ดำเนินการไม่น้อยกว่า ๖,๕๐๐.๐๐ ตารางเมตร ตามแบบ มาตรฐานงานทางสำหรับองค์กรปกครอง ส่วนท้องถิ่น พร้อมป้ายประชาสัมพันธ์ โครงการ ๑ ป้าย	๕๐๐,๐๐๐	๕๐๐,๐๐๐	๕๐๐,๐๐๐	๕๐๐,๐๐๐	ร้อยละ ๑๐๐ ผู้ใช้ประโยชน์ หมู่ที่ ๑๕	ประชาชนมีน้ำ ใช้อุปโภค- บริโภคอย่าง พอเพียง	แผนฯ ม.๑๕	กองช่าง	
๑๗๑	โครงการปรับปรุงผิวทางเอเอส พีลค์กุดชุมหีกรัด สายเริ่มจากทางเข้าหมู่บ้าน บ้าน โนนสูง หมู่ที่ ๑๕ ถึงทางแยก บ้านคงงามมีคี่ หมู่ที่ ๑๑ (งบฯ หน้า ๑๔๕ ที่ ๑๖๐)	๑. เพื่อให้ประชาชนได้ สัญจรไปมาสะดวก ๒. เพื่อใช้เป็นเส้นทาง ขนส่งผลผลิตทางการ เกษตร ๓. เพื่อความปลอดภัย ในชีวิตและทรัพย์สิน	ขนาดกว้าง ๔.๐๐ เมตร ยาว ๑,๖๐๐.๐๐ เมตร ทน ๑.๐๕ เมตร หรือ มีพื้นที่ดำเนินการไม่น้อยกว่า ๖,๕๐๐.๐๐ ตารางเมตร ตามแบบ มาตรฐานงานทางสำหรับองค์กรปกครอง ส่วนท้องถิ่น พร้อมป้ายประชาสัมพันธ์ โครงการ ๑ ป้าย	๑,๕๕๐,๐๐๐	๑,๕๕๐,๐๐๐	๑,๕๕๐,๐๐๐	๑,๕๕๐,๐๐๐	ถนนยาว ๑,๖๐๐ เมตร	การสัญจร การ ขนส่งสินค้า ทางการเกษตร สะดวกกว่าเดิม ความปลอดภัย ในชีวิตและ ทรัพย์สิน	แผนฯ ม.๑๕	กองช่าง	
๑๗๒	โครงการปรับปรุงระบบประปา หมู่บ้านจากบ้านหนองสรอง หมู่ที่ ๓ ถึงบ้านโนนสูง หมู่ที่ ๑๕ (งบฯ หน้า ๑๔๕ ที่ ๑๖๒)	เพื่อให้ประชาชนได้ น้ำใช้อุปโภคบริโภค อย่างเพียงพอ	ตามแบบ อนุมัติเมื่อส่งกำหนด พร้อมป้าย ประชาสัมพันธ์โครงการ ๑ ป้าย	๕๐๐,๐๐๐	๕๐๐,๐๐๐	๕๐๐,๐๐๐	๕๐๐,๐๐๐	ร้อยละ ๑๐๐ ผู้ใช้ประโยชน์ หมู่ที่ ๑๕	ประชาชนมีน้ำ ใช้อุปโภค- บริโภคอย่าง พอเพียง	แผนฯ ม.๑๕	กองช่าง	
๑๗๓	โครงการก่อสร้างถนน คลส. เริ่มตั้งแต่บ้านจำหน่าย แบบต่อซีก รพ.ต.ง ถึงหน้า นาบุญนทร ออณา บ้านผาลัฐ หมู่ที่ ๑๖ (งบฯ หน้า ๑๔๕ ที่ ๑๖๓)	๑. เพื่อให้ประชาชนได้ สัญจรไปมาสะดวก ๒. เพื่อใช้เป็นเส้นทาง ขนส่งผลผลิตทางการ เกษตร ๓. เพื่อความปลอดภัย ในชีวิตและทรัพย์สิน	ขนาดกว้าง ๔.๐๐ เมตร ยาว ๖๗๐.๐๐ เมตร ทน ๑.๐๕ เมตร หรือมีพื้นที่ ดำเนินการไม่น้อยกว่า ๖,๕๐๐.๐๐ ตาราง เมตร ตามแบบมาตรฐานงานทางสำหรับ องค์กรปกครองส่วนท้องถิ่น พร้อมป้าย ประชาสัมพันธ์โครงการ ๑ ป้าย	๑,๘๐๐,๐๐๐	๑,๘๐๐,๐๐๐	๑,๘๐๐,๐๐๐	๑,๘๐๐,๐๐๐	ถนนยาว ๖๗๐ เมตร	การสัญจร การ ขนส่งสินค้า ทางการเกษตร สะดวกกว่าเดิม ความปลอดภัย ในชีวิตและ ทรัพย์สิน	แผนฯ ม.๑๖	กองช่าง	

๑.ยุทธศาสตร์การพัฒนาด้านโครงสร้างพื้นฐาน
 ๑.๑ กลยุทธ์ที่ ๑ การจัดให้มีและบำรุงรักษาโครงสร้างพื้นฐาน ทางบก ทางน้ำ และทางระบายน้ำและการปรับปรุงบำรุงรักษาในเขตชุมชนและท้องถิ่น
 (๑) แผนงานอุตสาหกรรม และการโยธา

ที่	โครงการ	วัตถุประสงค์	เป้าหมาย (ผลผลิตของโครงการ)	งบประมาณ					ตัวชี้วัด (KPI)	ผลที่คาดว่าจะได้รับ	ที่มาของ โครงการ	หน่วยงาน รับผิดชอบ หลัก
				๒๕๖๖ (บาท)	๒๕๖๗ (บาท)	๒๕๖๘ (บาท)	๒๕๖๙ (บาท)	๒๕๗๐ (บาท)				
๑๓๔	โครงการก่อสร้างถนน คสล. เริ่มต้นจากร้านจำหน่าย แบริดเดอร์รี่ข้าง รพ.คง ถึงที่ นานาออสุนทร ย้อนมา บ้านผาสุข หมู่ที่ ๑๖ (แผนฯ หน้า ๑๔๔ ที่ ๑๓๔)	๑. เพื่อให้ประชาชนได้สัญจร ไปมาสะดวก ๒. เพื่อใช้เป็นเส้นทางขนส่ง ผลผลิตทางการเกษตร ๓. เพื่อความปลอดภัยในชีวิตและทรัพย์สิน	ขนาดกว้าง ๔.๐๐ เมตร ยาว ๖๗๐.๐๐ เมตร หน้า ๐.๑๕ เมตร หรือพื้นที่ ดำเนินการไม่น้อยกว่า ๒,๖๘๐.๐๐ ตาราง เมตร ตามแบบมาตรฐานงานทางสำหรับ องค์การปกครองส่วนท้องถิ่น พร้อมป้าย ประชาสัมพันธ์โครงการ ๑ ป้าย	๑,๘๐๐,๐๐๐	๑,๘๐๐,๐๐๐	๑,๘๐๐,๐๐๐	๑,๘๐๐,๐๐๐	๑,๘๐๐,๐๐๐	ถนนยาว ๖๗๐ เมตร	การสัญจร การขนส่งสินค้าทางการเกษตรสะดวก รวดเร็วมีความปลอดภัยในชีวิตและทรัพย์สิน	แผนฯ ม.๑๖	กองช่าง
๑๓๕	โครงการก่อสร้างรางระบายน้ำ คสล. สายบ้านนางสาวลำจาก ชาวญอก ถึงบ้านนายอำเภอ ป่านนอก บ้านผาสุข หมู่ที่ ๑๖ (แผนฯ หน้า ๑๔๔ ที่ ๑๓๕)	เพื่อระบายน้ำจากบ้านเรือน ของประชาชนในหมู่บ้าน และป้องกันน้ำท่วมขัง	ขนาดกว้าง ๐.๓๐ ถึง ๐.๕๐ เมตร หน้า ๐.๑๐ เมตร ยาว ๔๘๐.๐๐ เมตร ตามแบบมาตรฐานงานทางสำหรับองค์การปกครองส่วนท้องถิ่น พร้อมป้าย ประชาสัมพันธ์โครงการ ๑ ป้าย	๑,๕๐๐,๐๐๐	๑,๕๐๐,๐๐๐	๑,๕๐๐,๐๐๐	๑,๕๐๐,๐๐๐	๑,๕๐๐,๐๐๐	รางระบายน้ำ ยาว ๔๘๐ เมตร	การระบายน้ำจากบ้านเรือนเป็นไปอย่างสะดวกไม่ท่วมขังถนน	แผนฯ ม.๑๖	กองช่าง
๑๓๖	โครงการก่อสร้างถนนผิวทางแอสฟัลท์ติก สายบ้านนางสาวลำจาก ชาวญอก ถึงบ้านนายอำเภอ ป่านนอก บ้านผาสุข หมู่ที่ ๑๖ (แผนฯ หน้า ๑๔๔ ที่ ๑๓๖)	๑. เพื่อให้ประชาชนได้สัญจร ไปมาสะดวก ๒. เพื่อใช้เป็นเส้นทางขนส่ง ผลผลิตทางการเกษตร ๓. เพื่อความปลอดภัยในชีวิตและทรัพย์สิน	ขนาดกว้าง ๓.๐๐ เมตร ยาว ๔๔๐.๐๐ เมตร หน้า ๐.๐๔ เมตร หรือพื้นที่ ดำเนินการไม่น้อยกว่า ๑,๓๒๐.๐๐ ตาราง เมตร ตามแบบมาตรฐานงานทางสำหรับ องค์การปกครองส่วนท้องถิ่น พร้อมป้าย ประชาสัมพันธ์โครงการ ๑ ป้าย	๕๕๐,๐๐๐	๕๕๐,๐๐๐	๕๕๐,๐๐๐	-	๕๕๐,๐๐๐	ถนนยาว ๔๔๐ เมตร	การสัญจร การขนส่งสินค้าทางการเกษตรสะดวก รวดเร็วมีความปลอดภัยในชีวิตและทรัพย์สิน	แผนฯ ม.๑๖	กองช่าง
๑๓๗	โครงการก่อสร้างถนนผิวทางแอสฟัลท์ติก สายบ้านนางามินต์ย์ ปรรตาคักดิ์ ถึงบ้านนายบุญมีด โขตธิเอก บ้านผาสุข หมู่ที่ ๑๖ (แผนฯ หน้า ๑๔๔ ที่ ๑๓๗)	๑. เพื่อให้ประชาชนได้สัญจร ไปมาสะดวก ๒. เพื่อใช้เป็นเส้นทางขนส่ง ผลผลิตทางการเกษตร ๓. เพื่อความปลอดภัยในชีวิตและทรัพย์สิน	ขนาดกว้าง ๓.๐๐ เมตร ยาว ๓๘๐.๐๐ เมตร หน้า ๐.๐๔ เมตร หรือพื้นที่ ดำเนินการไม่น้อยกว่า ๕๗๐.๐๐ ตาราง เมตร ตามแบบมาตรฐานงานทางสำหรับ องค์การปกครองส่วนท้องถิ่น พร้อมป้าย ประชาสัมพันธ์โครงการ ๑ ป้าย	๒๕๐,๐๐๐	๒๕๐,๐๐๐	๒๕๐,๐๐๐	-	๒๕๐,๐๐๐	ถนนยาว ๓๘๐ เมตร	การสัญจร การขนส่งสินค้าทางการเกษตรสะดวก รวดเร็วมีความปลอดภัยในชีวิตและทรัพย์สิน	แผนฯ ม.๑๖	กองช่าง

๑.ยุทธศาสตร์การพัฒนาตำบลโครงสร้างพื้นฐาน

๑.๑ กลยุทธ์ที่ ๑ การจัดให้มีและบำรุงรักษาโครงสร้างพื้นฐาน ทางบก ทางน้ำ และทางระบายน้ำและการปรับปรุงรักษาในเขตชุมชนและท้องถิ่น

(๑) แผนงานอุตสาหกรรม และการโยธา

แบบ ผ. ๐๒/๑

ที่	โครงการ	วัตถุประสงค์	เป้าหมาย (ผลผลิตของโครงการ)	งบประมาณ					ตัวชี้วัด (KPI)	ผลที่คาดว่าจะได้รับ	ที่มาของโครงการ	หน่วยงานรับผิดชอบหลัก
				๒๕๖๖ (บาท)	๒๕๖๗ (บาท)	๒๕๖๘ (บาท)	๒๕๖๙ (บาท)	๒๕๗๐ (บาท)				
๑๙๘	โครงการก่อสร้างถนนผิวทางแอสฟัลต์ลาด สายบ้านนายอู๊ด เกราะบัวญาติ ถึงบ้านนายจันท์ พะยอมใหม่ บ้านมรสข หมู่ที่ ๑๖ (แบบ หน้า ๑๕๐ ที่ ๑๙๘)	๑. เพื่อให้ประชาชนได้สัญจรไปมาสะดวก ๒. เพื่อใช้เป็นเส้นทางขนส่งผลผลิตทางการเกษตร ๓. เพื่อความปลอดภัยในชีวิตและทรัพย์สิน	ขนาดกว้าง ๓.๐๐ เมตร ยาว ๒๐๐.๐๐ เมตร หน้า ๐.๐๔ เมตร หรือพื้นที่ดำเนินการไม่น้อยกว่า ๖๐๐.๐๐ ตารางเมตร ตามแบบมาตรฐานงานทางสำหรับองค์กรปกครองส่วนท้องถิ่น พร้อมป้ายประชาสัมพันธ์โครงการ ๑ ป้าย	๒๗๐,๐๐๐	๒๗๐,๐๐๐	๒๗๐,๐๐๐	-	งบรวม boomtra	การสัญจร การขนส่งสินค้าทางการเกษตร สะดวกรวดเร็ว มีความปลอดภัยในชีวิตและทรัพย์สิน	แผนฯ ๓.๑๖	กองช่าง	
๑๙๙	โครงการก่อสร้างรางระบายน้ำ คลัดสายบ้านมรสข เกราะบัวญาติ ถึงบ้านนายจันท์ พะยอมใหม่ บ้านมรสข หมู่ที่ ๑๖ (แบบ หน้า ๑๕๐ ที่ ๑๙๙)	เพื่อระบายน้ำจากบ้านเรือนของประชาชนในหมู่บ้าน และป้องกันน้ำท่วมขัง	ขนาดกว้าง ๐.๓๐ ลึก ๐.๕๐ เมตร หน้า ๐.๑๐ เมตร ยาว ๒๐๐.๐๐ เมตร ตามแบบมาตรฐานงานทางสำหรับองค์กรปกครองส่วนท้องถิ่น พร้อมป้ายประชาสัมพันธ์โครงการ ๑ ป้าย	๖๐๐,๐๐๐	๖๐๐,๐๐๐	๖๐๐,๐๐๐	-	งบระบบน้ำชา ๒๐๐ เมตร	การระบายน้ำ จากบ้านเรือน เป็นไปอย่างสะดวกไม่ท่วมขังถนน	แผนฯ ๓.๑๖	กองช่าง	
๑๙๙	โครงการก่อสร้างรางระบายน้ำ คลัดสายบ้านมรสข หมู่ที่ ๑๖ (แบบ หน้า ๑๕๐ ที่ ๑๙๙)	เพื่อระบายน้ำจากบ้านเรือนของประชาชนในหมู่บ้าน และป้องกันน้ำท่วมขัง	ขนาดกว้าง ๐.๓๐ ลึก ๐.๕๐ เมตร หน้า ๐.๑๐ เมตร ยาว ๔๐๐.๐๐ เมตร ตามแบบมาตรฐานงานทางสำหรับองค์กรปกครองส่วนท้องถิ่น พร้อมป้ายประชาสัมพันธ์โครงการ ๑ ป้าย	๑,๒๐๐,๐๐๐	๑,๒๐๐,๐๐๐	๑,๒๐๐,๐๐๐	๑,๒๐๐,๐๐๐	งบระบบน้ำชา ๕๐๐ เมตร	การระบายน้ำ จากบ้านเรือน เป็นไปอย่างสะดวกไม่ท่วมขังถนน	แผนฯ ๓.๑๖	กองช่าง	
๑๙๙	โครงการปรับปรุงระบบเสียงตามสาย บ้านมรสข หมู่ที่ ๑๖ (แบบ หน้า ๑๕๐ ที่ ๑๙๙)	เพื่อให้ประชาชนได้รับข้อมูลข่าวสารต่างๆ โดยทั่วถึง	ตามแบบ อบต.เมืองค้ำพอง พร้อมป้ายประชาสัมพันธ์โครงการ ๑ ป้าย	-	-	๕๐๐,๐๐๐	๕๐๐,๐๐๐	ร้อยละ ๔๐ ประชาชนได้รับประโยชน์	ประชาชน ได้รับข้อมูลข่าวสารต่างๆ โดยทั่วถึง	แผนฯ ๓.๑๖	กองช่าง	

๑. ยุทธศาสตร์การพัฒนาตำบลโครงสร้างพื้นฐาน

๑.๑ กลยุทธ์ที่ ๑ การจัดให้มีและบำรุงรักษาโครงสร้างพื้นฐาน ทางบก ทางน้ำ และทางระบายน้ำและการปรับปรุงบำรุงรักษาในเขตชุมชนและท้องถิ่น

(๑) แผนงานอุตสาหกรรม และการโยธา

แบบ ผ. ๐๖/๑

ที่	โครงการ	วัตถุประสงค์	เป้าหมาย (ผลผลิตของโครงการ)	งบประมาณ					ตัวชี้วัด (KPI)	ผลที่คาดว่าจะได้รับ	ที่มาของโครงการ	ระยะเวลา รับผิดชอบ พื้นที่
				๒๕๖๖ (บาท)	๒๕๖๗ (บาท)	๒๕๖๘ (บาท)	๒๕๖๙ (บาท)	๒๕๗๐ (บาท)				
๑๘๒	โครงการปรับปรุงศาลากลางบ้าน บ้านผาสุข หมู่ที่ ๑๖ (แบบฯ หน้า ๑๕๑ ที่ ๑๘๒)	เพื่อส่งเสริมสภาพแวดล้อมที่สะอาดให้ประชาชนได้ใช้ประโยชน์ได้อย่างเต็มที่	ตามแบบ งบประมาณ ๑ ปี	-	-	๕๐๐,๐๐๐	๕๐๐,๐๐๐	๕๐๐,๐๐๐	ศาลากลางบ้าน หมู่ที่ ๑๖	สภาพแวดล้อมที่สะอาดและใช้ประโยชน์ที่ในการประกอบกิจกรรม ต่างๆได้ดียิ่งขึ้น	แผนฯ ม.๑๖	กองช่าง
๑๘๓	โครงการก่อสร้างถนน คล.สายจากแยกศาลากลางบ้าน ถึงแยกน้ำส้ม (สะพานขาว) บ้านห้วยน้อยสมบูรณ์ หมู่ที่ ๑๗ (แบบฯ หน้า ๑๕๑ ที่ ๑๘๓)	๑. เพื่อให้ประชาชนได้สัญจรไปมาสะดวก ๒. เพื่อใช้เป็นเส้นทางขนส่งผลผลิตทางการเกษตร ๓. เพื่อความปลอดภัยในชีวิตและทรัพย์สิน	ขนาดกว้าง ๕.๐๐ เมตร ยาว ๓๐๐.๐๐ เมตร หน้า ๐.๑๕ เมตร หรือพื้นที่ดำเนินการไม่น้อยกว่า ๑/๒๐๐.๐๐ ตารางเมตร ตามแบบมาตรฐานงานทางสำหรับองค์กรปกครองส่วนท้องถิ่น พร้อมป้ายประชาสัมพันธ์โครงการ ๑ ป้าย	๗๕๐,๐๐๐	๗๕๐,๐๐๐	๗๕๐,๐๐๐	๗๕๐,๐๐๐	ถนนยาว ๓๐๐ เมตร	การสัญจร การขนส่งสินค้าทางการเกษตร สะดวกรวดเร็ว มีความปลอดภัยในชีวิตและทรัพย์สิน	แผนฯ ม.๑๗	กองช่าง	
๑๘๔	โครงการก่อสร้างถนน คล.สายแยกน้ำส้ม (สะพานขาว) ถึงรักป่าห้วยสมบูรณ์ บ้านห้วยน้อยสมบูรณ์ หมู่ที่ ๑๗ (แบบฯ หน้า ๑๕๑ ที่ ๑๘๔)	๑. เพื่อให้ประชาชนได้สัญจรไปมาสะดวก ๒. เพื่อใช้เป็นเส้นทางขนส่งผลผลิตทางการเกษตร ๓. เพื่อความปลอดภัยในชีวิตและทรัพย์สิน	ขนาดกว้าง ๓.๕๐ เมตร ยาว ๑,๒๐๐.๐๐ เมตร หน้า ๐.๑๕ เมตร หรือพื้นที่ดำเนินการไม่น้อยกว่า ๕/๒๐๐.๐๐ ตารางเมตร ตามแบบมาตรฐานงานทางสำหรับองค์กรปกครองส่วนท้องถิ่น พร้อมป้ายประชาสัมพันธ์โครงการ ๑ ป้าย	๒,๕๐๐,๐๐๐	๒,๕๐๐,๐๐๐	๒,๕๐๐,๐๐๐	๒,๕๐๐,๐๐๐	ถนนยาว ๑,๒๐๐ เมตร	การสัญจร การขนส่งสินค้าทางการเกษตร สะดวกรวดเร็ว มีความปลอดภัยในชีวิตและทรัพย์สิน	แผนฯ ม.๑๗	กองช่าง	
๑๘๕	โครงการก่อสร้างถนน คล.สายจากบ้าน นางแมน ซอยนอก ถึงบ้านางระพวน เขียวสูงเนิน บ้านห้วยน้อยสมบูรณ์ หมู่ที่ ๑๗ (แบบฯ หน้า ๑๕๑ ที่ ๑๘๕)	๑. เพื่อให้ประชาชนได้สัญจรไปมาสะดวก ๒. เพื่อใช้เป็นเส้นทางขนส่งผลผลิตทางการเกษตร ๓. เพื่อความปลอดภัยในชีวิตและทรัพย์สิน	ขนาดกว้าง ๓.๐๐ เมตร หน้า ๐.๑๕ เมตร หรือพื้นที่ดำเนินการไม่น้อยกว่า ๕/๒๐๐.๐๐ ตารางเมตร ตามแบบมาตรฐานงานทางสำหรับองค์กรปกครองส่วนท้องถิ่น พร้อมป้ายประชาสัมพันธ์โครงการ ๑ ป้าย	๓๐๐,๐๐๐	๓๐๐,๐๐๐	๓๐๐,๐๐๐	๓๐๐,๐๐๐	ถนนยาว ๑๕๐ เมตร	การสัญจร การขนส่งสินค้าทางการเกษตร สะดวกรวดเร็ว ความปลอดภัยในชีวิตและทรัพย์สิน	แผนฯ ม.๑๗	กองช่าง	

๑.ยุทธศาสตร์การพัฒนาต้นแบบโครงการสร้างพื้นฐาน

๑.๑ กลยุทธ์ที่ ๑ การจัดให้มีและบำรุงรักษาโครงสร้างพื้นฐาน ทางบก ทางน้ำ และทางระบายน้ำและการปรับปรุงบำรุงรักษาในเขตชุมชนและท้องถิ่น

(๑) แผนงานอุตสาหกรรม และการโยธา

แบบ ผ. ๒๒/๑

ที่	โครงการ	วัตถุประสงค์	เป้าหมาย (ผลผลิตของโครงการ)	งบประมาณ					ตัวชี้วัด (KPI)	ผลที่คาดว่าจะได้รับ	ที่มาของโครงการ	โครงการ
				๒๕๖๖ (บาท)	๒๕๖๗ (บาท)	๒๕๖๘ (บาท)	๒๕๖๙ (บาท)	๒๕๗๐ (บาท)				
๑๕๖	โครงการก่อสร้างถนน คล. สายบ้านนาบุญเรืองเดช ซีใหม่ ถึงคลองสำน้ำ บ้านนาบุญน้อยสมบูรณ หมู่ที่ ๑๗ (แบบฯ หน้า ๑๕๖ ที่ ๑๕๖)	๑. เพื่อให้ประชาชนได้สัญจรไปมาสะดวก ๒. เพื่อใช้เป็นเส้นทางขนส่งผลผลิตทางการเกษตร ๓. เพื่อความปลอดภัยในชีวิตและทรัพย์สิน	ขนาดกว้าง ๔.๐๐ เมตร ยาว ๑๑๐.๐๐ เมตร หน้า ๐.๑๕ เมตร หรือพื้นที่ดำเนินการไม่น้อยกว่า ๔๕๐.๐๐ ตารางเมตร ตามแบบมาตรฐานงานทางสำหรับองค์การปกครองส่วนท้องถิ่น พร้อมป้ายประชาสัมพันธ์พื้นที่โครงการ ๑ ป้าย	๔๐๐,๐๐๐	๔๐๐,๐๐๐	๔๐๐,๐๐๐	๔๐๐,๐๐๐	ถนนยาว ๑๑๐ เมตร	การสัญจร การขนส่งสินค้าทางการเกษตร สะดวกรวดเร็ว มีความปลอดภัยในชีวิตและทรัพย์สิน	แผนฯ ๒.๑๗	โครงการ	
๑๕๗	โครงการก่อสร้างหลังคาโดม ศาลากลางบ้าน บ้านนาบุญน้อยสมบูรณ หมู่ที่ ๑๗ (แบบฯ หน้า ๑๕๖ ที่ ๑๕๗)	เพื่อให้เป็นสถานที่จัดกิจกรรมต่างๆ	ตามแบบ อบต.เมื่อตกลงกำหนด หรือป้ายประชาสัมพันธ์โครงการ ๑ ป้าย	๕๐๐,๐๐๐	๕๐๐,๐๐๐	๕๐๐,๐๐๐	๕๐๐,๐๐๐	ร้อยละ ๓๐๐ ผู้ใช้ประโยชน์ หมู่ที่ ๑๗	ประชาชนมีสถานที่จัดกิจกรรมต่างๆ	แผนฯ ๒.๑๗	กองช่าง	
๑๕๘	โครงการก่อสร้างถนนดิน พร้อมปลูกไม้ สายเป็นฉาก บ้านนาบุญศักดิ์ชัย เลิศฤทธิ์ ถึงบ้านนาขสมาน ใจชอบ บ้านนาบุญน้อยสมบูรณ หมู่ที่ ๑๗ (แบบฯ หน้า ๑๕๖ ที่ ๑๕๘)	๑. เพื่อให้ประชาชนได้สัญจรไปมาสะดวก ๒. เพื่อใช้เป็นเส้นทางขนส่งผลผลิตทางการเกษตร ๓. เพื่อความปลอดภัยในชีวิตและทรัพย์สิน	ขนาดกว้าง ๔.๐๐ เมตร ยาว ๕๐๐.๐๐ เมตร หน้า ๐.๒๐ เมตร หรือพื้นที่ดำเนินการไม่น้อยกว่า ๒,๐๐๐.๐๐ ตารางเมตร พร้อมบดทับแน่นปรับเกรดให้เรียบร้อย ตามแบบมาตรฐานงานทางสำหรับองค์การปกครองส่วนท้องถิ่น พร้อมป้ายประชาสัมพันธ์โครงการ ๑ ป้าย	๕๐๐,๐๐๐	๕๐๐,๐๐๐	๕๐๐,๐๐๐	๕๐๐,๐๐๐	ถนนยาว ๕๐๐ เมตร	การสัญจร การขนส่งสินค้าทางการเกษตร สะดวกรวดเร็ว มีความปลอดภัยในชีวิตและทรัพย์สิน	แผนฯ ๒.๑๗	กองช่าง	
๑๕๙	โครงการก่อสร้าง คล. สายบ้านนาบุญเทียบ หวังคลองกลาง ถึงบ้านนาศิริวรรณ แก้วเพชร บ้านนาบุญน้อยสมบูรณ หมู่ที่ ๑๗ (แบบฯ หน้า ๑๕๖ ที่ ๑๕๙)	๑. เพื่อให้ประชาชนได้สัญจรไปมาสะดวก ๒. เพื่อใช้เป็นเส้นทางขนส่งผลผลิตทางการเกษตร ๓. เพื่อความปลอดภัยในชีวิตและทรัพย์สิน	ขนาดกว้าง ๔.๐๐ เมตร ยาว ๓๕๐.๐๐ เมตร หน้า ๐.๑๕ เมตร หรือพื้นที่ดำเนินการไม่น้อยกว่า ๑,๕๐๐.๐๐ ตารางเมตร ตามแบบมาตรฐานงานทางสำหรับองค์การปกครองส่วนท้องถิ่น พร้อมป้ายประชาสัมพันธ์โครงการ ๑ ป้าย	-	-	๕๕๐,๐๐๐	๕๕๐,๐๐๐	ถนนยาว ๓๕๐ เมตร	การสัญจร การขนส่งสินค้าทางการเกษตร สะดวกรวดเร็ว มีความปลอดภัยในชีวิตและทรัพย์สิน	แผนฯ ๒.๑๗	กองช่าง	

แบบ ผ. ๐๒/๑

๑.ยุทธศาสตร์การพัฒนาด้านโครงสร้างพื้นฐาน
 ๑.๑ กลยุทธ์ที่ ๑ การจัดให้มีและบำรุงรักษาโครงสร้างพื้นฐาน ทางบก ทางน้ำ และทางระบายน้ำและการบริการบำรุงรักษาในเขตชุมชนและท้องถิ่น
 (๑) แผนงานอุตสาหกรรม และการโยธา

ที่	โครงการ	วัตถุประสงค์	เป้าหมาย (ผลผลิตของโครงการ)	งบประมาณ					ตัวชี้วัด (KPI)	ผลที่คาดว่าจะได้รับ	ที่มาของโครงการ	หน่วยงานที่รับผิดชอบหลัก
				๒๕๖๖ (บาท)	๒๕๖๗ (บาท)	๒๕๖๘ (บาท)	๒๕๖๙ (บาท)	๒๕๗๐ (บาท)				
๑๙๐	โครงการก่อสร้างถนนผิวทางแอสฟัลต์ติก สายทางแยกเข้าหมู่บ้านถึงสะพานสูง บ้านหัวน้อยสมบูรณ์ หมู่ที่ ๑๗ (แนบมา หน้า ๑๙๓ ถึง ๑๙๐)	๑. เพื่อให้ประชาชนได้สัญจรไปมาสะดวก ๒. เพื่อใช้เป็นเส้นทางขนส่งผลผลิตทางการเกษตร ๓. เพื่อความปลอดภัยในชีวิตและทรัพย์สิน	ขนาดกว้าง ๕.๐๐ เมตร ยาว ๖๕๐.๐๐ เมตร ทน ๐.๐๕ เมตร หรือมีพื้นที่ดำเนินการไม่น้อยกว่า ๓,๕๐๐.๐๐ ตารางเมตร ตามแบบมาตรฐานทางสำหรับองค์กรปกครองส่วนท้องถิ่น พร้อมป้ายประชาสัมพันธ์โครงการ ๑ ป้าย	๑,๕๐๐,๐๐๐	๑,๕๐๐,๐๐๐	๑,๕๐๐,๐๐๐	๑,๕๐๐,๐๐๐	๑,๕๐๐,๐๐๐	ถนนยาว ๖๕๐ เมตร	แผนงาน ม.๑๙	กองช่าง	
๑๙๑	โครงการวางท่อระบายน้ำ คลส. ซอยบ่อพัก พร้อมขยายไหลถนน คลส. สายเริ่มจากบ้านนางสาวลิลา คีอเป็นกลาง ถึงบ้านนางพวิมลณี ศรีวินอก บ้านตะคร้อสามัคคี หมู่ที่ ๑๘ (แนบมา หน้า ๑๙๓ ถึง ๑๙๐)	เพื่อระบายน้ำจากบ้านเรือนของประชาชนในหมู่บ้านและป้องกันน้ำท่วมขัง	ขนาดท่อ คลส. เส้นผ่าศูนย์กลาง ๐.๕๐ ม. จำนวน ๖๓๕ ท่อ บ่อพัก ๗๒ บ่อ ยาวรวม ๓๑๐.๐๐ เมตร พร้อมขยายไหลถนน คลส. สองข้างทาง ๑.๐๐ เมตร ยาว ๖๓๕.๐๐ เมตร ทน ๐.๑๕ เมตร ตามแบบมาตรฐานงานทาง สำหรับโครงการปกครองส่วนท้องถิ่น พร้อมป้ายประชาสัมพันธ์โครงการ ๑ ป้าย	๒,๑๐๐,๐๐๐	๒,๑๐๐,๐๐๐	๒,๑๐๐,๐๐๐	๒,๑๐๐,๐๐๐	๒,๑๐๐,๐๐๐	ท่อระบายน้ำ ยาว ๗๒๐ เมตร	แผนงาน ม.๑๘	กองช่าง	
๑๙๒	โครงการก่อสร้างถนน คลส. เริ่มจากถนนลาดยางสายเมืองคง-บ้านเหลื่อม ถึงสายน้ำเส้นห้วยสมบูรณ์ บ้านตะคร้อสามัคคี หมู่ที่ ๑๘ (แนบมา หน้า ๑๙๓ ถึง ๑๙๐)	๑. เพื่อให้ประชาชนได้สัญจรไปมาสะดวก ๒. เพื่อใช้เป็นเส้นทางขนส่งผลผลิตทางการเกษตร ๓. เพื่อความปลอดภัยในชีวิตและทรัพย์สิน	ขนาดกว้าง ๕.๐๐ เมตร ยาว ๕๕๐.๐๐ เมตร ทน ๐.๑๕ เมตร หรือมีพื้นที่ดำเนินการไม่น้อยกว่า ๑,๕๐๐.๐๐ ตารางเมตร ตามแบบมาตรฐานงานทางสำหรับองค์กรปกครองส่วนท้องถิ่น พร้อมป้ายประชาสัมพันธ์โครงการ ๑ ป้าย	๑,๒๐๐,๐๐๐	๑,๒๐๐,๐๐๐	๑,๒๐๐,๐๐๐	๑,๒๐๐,๐๐๐	๑,๒๐๐,๐๐๐	ถนนยาว ๕๕๐ เมตร	แผนงาน ม.๑๘	กองช่าง	
๑๙๓	โครงการปรับปรุงถนน คลส. สายบ้านบึงช้าง บึงควนศรี ถึงถนนลาดยางทางเข้าหมู่บ้าน บ้านตะคร้อสามัคคี หมู่ที่ ๑๘ (แนบมา หน้า ๑๙๓ ถึง ๑๙๐)	๑. เพื่อให้ประชาชนได้สัญจรไปมาสะดวก ๒. เพื่อใช้เป็นเส้นทางขนส่งผลผลิตทางการเกษตร ๓. เพื่อความปลอดภัยในชีวิตและทรัพย์สิน	ขนาดกว้าง ๓.๐๐ เมตร ยาว ๙๐.๐๐ เมตร ทน ๐.๐๕ เมตร หรือมีพื้นที่ดำเนินการไม่น้อยกว่า ๒๗๐.๐๐ ตารางเมตร ตามแบบมาตรฐานงานทางสำหรับองค์กรปกครองส่วนท้องถิ่น พร้อมป้ายประชาสัมพันธ์โครงการ ๑ ป้าย	๑๘๐,๐๐๐	๑๘๐,๐๐๐	๑๘๐,๐๐๐	๑๘๐,๐๐๐	๑๘๐,๐๐๐	ถนนยาว ๙๐ เมตร	แผนงาน ม.๑๘	กองช่าง	

แบบ ผ. ๐๒/๑

๑. ยุทธศาสตร์การพัฒนาบ้านโครงสร้างพื้นฐาน
 ๑.๑ กลยุทธ์ที่ ๑ การจัดให้มีและบำรุงรักษาโครงสร้างพื้นฐาน ทางบก ทางน้ำ และทางระบายน้ำและการปรับปรุงบำรุงรักษาในเขตชุมชนและท้องถิ่น
 (๑) แผนงานอุตสาหกรรม และกายโยธา

ที่	โครงการ	วัตถุประสงค์	เป้าหมาย (ผลผลิตของโครงการ)	งบประมาณ					ตัวชี้วัด (KPI)	ผลที่คาดว่าจะได้รับ	ที่มาของโครงการ	หน่วยงานรับผิดชอบ
				๒๕๖๖ (บาท)	๒๕๖๗ (บาท)	๒๕๖๘ (บาท)	๒๕๖๙ (บาท)	๒๕๗๐ (บาท)				
๑๔๔	โครงการก่อสร้างถนนผิวทางแอสฟัลติก สายจากบ้านสามแยกศาลากลางบ้าน ถึงบ้านนางสนธิ์ กอเงินกลางบ้านตะคร้อสามัคคี หมู่ที่ ๑๘ (แผนฯ หน้า ๑๕๔ ที่ ๑๕๗)	๑. เพื่อให้ประชาชนได้สัญจรไปมาสะดวก ๒. เพื่อใช้เป็นเส้นทางขนส่งผลผลิตทางการเกษตร ๓. เพื่อความปลอดภัยในชีวิตและทรัพย์สิน	ขนาดกว้าง ๔.๐๐ เมตร ยาว ๒๕๐.๐๐ เมตร หนา ๐.๑๕ เมตร หรือมีพื้นที่ดำเนินการไม่น้อยกว่า ๕๖๐.๐๐ ตารางเมตร ตามแบบมาตรฐานงานทางสำหรับองค์กรปกครองส่วนท้องถิ่น พร้อมป้ายประชาสัมพันธ์โครงการ ๑ ป้าย	๕๐๐,๐๐๐	๕๐๐,๐๐๐	๕๐๐,๐๐๐	๕๐๐,๐๐๐	-	ถนนยาว ๒๕๐ เมตร	การสัญจร การขนส่งสินค้าทางการเกษตร สะดวกรวดเร็ว มีความปลอดภัยในชีวิตและทรัพย์สิน	แผนฯ ม.๑๕๘	กองช่าง
๑๔๕	โครงการก่อสร้าง คลส. สายจากถนนลาดยาง เมืองทอง-บ้านเขือม ถึงหน้าบ้านออ่อน วรณารักษ์ บ้านตะคร้อสามัคคี หมู่ที่ ๑๘ (แผนฯ หน้า ๑๕๔ ที่ ๑๕๘)	๑. เพื่อให้ประชาชนได้สัญจรไปมาสะดวก ๒. เพื่อใช้เป็นเส้นทางขนส่งผลผลิตทางการเกษตร ๓. เพื่อความปลอดภัยในชีวิตและทรัพย์สิน	ขนาดกว้าง ๓.๕๐ เมตร ยาว ๒๕๐.๐๐ เมตร หนา ๐.๑๕ เมตร หรือมีพื้นที่ดำเนินการไม่น้อยกว่า ๑,๐๑๕.๐๐ ตารางเมตร ตามแบบมาตรฐานงานทางสำหรับองค์กรปกครองส่วนท้องถิ่น พร้อมป้ายประชาสัมพันธ์โครงการ ๑ ป้าย	๖๕๐,๐๐๐	๖๕๐,๐๐๐	๖๕๐,๐๐๐	๖๕๐,๐๐๐	-	ถนนยาว ๒๕๐ เมตร	การสัญจร การขนส่งสินค้าทางการเกษตร สะดวกรวดเร็ว มีความปลอดภัยในชีวิตและทรัพย์สิน	แผนฯ ม.๑๕๘	กองช่าง
๑๔๖	โครงการก่อสร้าง คลส. สายจากที่นา นายประจวบ ญูนอก ถึงที่นา ยอประวีตร เลขญาติินต์ บ้านตะคร้อสามัคคี หมู่ที่ ๑๘ (แผนฯ หน้า ๑๕๔ ที่ ๑๕๖)	๑. เพื่อให้ประชาชนได้สัญจรไปมาสะดวก ๒. เพื่อใช้เป็นเส้นทางขนส่งผลผลิตทางการเกษตร ๓. เพื่อความปลอดภัยในชีวิตและทรัพย์สิน	ขนาดกว้าง ๔.๐๐ เมตร ยาว ๑๕๐.๐๐ เมตร หนา ๐.๑๕ เมตร หรือมีพื้นที่ดำเนินการไม่น้อยกว่า ๖๐๐.๐๐ ตารางเมตร ตามแบบมาตรฐานงานทางสำหรับองค์กรปกครองส่วนท้องถิ่น พร้อมป้ายประชาสัมพันธ์โครงการ ๑ ป้าย	-	-	๕๐๐,๐๐๐	๕๐๐,๐๐๐	๕๐๐,๐๐๐	ถนนยาว ๑๕๐ เมตร	การสัญจร การขนส่งสินค้าทางการเกษตร สะดวกรวดเร็ว มีความปลอดภัยในชีวิตและทรัพย์สิน	แผนฯ ม.๑๕๘	กองช่าง
๑๔๗	โครงการก่อสร้างขุมประตูลูกบ้าน บ้านตะคร้อสามัคคี หมู่ที่ ๑๘ (แผนฯ หน้า ๑๕๔ ที่ ๑๕๗)	เพื่อให้มีขุมประตูลูกบ้าน	ตามแบบ อบต.เมืองทองกักหนาด พร้อมป้ายประชาสัมพันธ์โครงการ ๑ ป้าย	-	-	๕๐๐,๐๐๐	๕๐๐,๐๐๐	๕๐๐,๐๐๐	ขุมประตูลูกบ้าน ๑ ขุม	มีขุมประตูลูกบ้าน	แผนฯ ม.๑๕๘	กองช่าง
รวม	๑๕๗ โครงการ	-	-	๘๗,๖๒๖,๐๐๐	๘๖,๕๕๖,๐๐๐	๘๐,๒,๕๘๖,๐๐๐	๘๗,๖๒๖,๐๐๐	๘๕๕,๑๖๐,๐๐๐				

แบบ ผ. ๐๒/๑

๑. ยุทธศาสตร์การพัฒนาด้านโครงสร้างพื้นฐาน
 ๑.๑ กลยุทธ์ที่ ๑ การจัดให้มีและบำรุงรักษาโครงสร้างพื้นฐาน ทางบก ทางน้ำ และทางระบายน้ำและการปรับปรุงบำรุงรักษาในเขตชุมชนและท้องถิ่น
 (๒) แผนงานเฉพาะและชุมชน

ที่	โครงการ	วัตถุประสงค์	เป้าหมาย (ผลผลิตของโครงการ)	งบประมาณ						ตัวชี้วัด (KPI)	ผลที่คาดว่าจะได้รับ	ทีมของโครงการ	หน่วยงานรับผิดชอบหลัก
				๒๕๖๖ (บาท)	๒๕๖๗ (บาท)	๒๕๖๘ (บาท)	๒๕๖๙ (บาท)	๒๕๗๐ (บาท)	๒๕๗๑ (บาท)				
๑	โครงการขยายเขตไฟฟ้าพร้อมติดตั้งโคมไฟฟ้าแสงสว่าง บ้านห้วยน้อย หมู่ที่ ๑ (แผนฯ หน้า ๑๕๕ ที่ ๑.)	เพื่อให้ประชาชนมีไฟฟ้าได้อย่างทั่วถึงมีความปลอดภัยในชีวิตและทรัพย์สิน	ตามประมาณการการไฟฟ้าส่วนภูมิภาค อำเภอคง	๑,๕๐๐,๐๐๐	๑,๕๐๐,๐๐๐	๑,๕๐๐,๐๐๐	๑,๕๐๐,๐๐๐	๑,๕๐๐,๐๐๐	ร้อยละ ๑๐๐ ของผู้ใช้ประโยชน์ประโยชน์	ประชาชนมีไฟฟ้าได้อย่างทั่วถึงมีความปลอดภัยในชีวิตและทรัพย์สิน	แผนฯ ม.๑	กองช่าง	
๒	โครงการขยายเขตไฟฟ้าพร้อมติดตั้งโคมไฟฟ้าแสงสว่างบ้านโคกเห็ด หมู่ที่ ๒ (แผนฯ หน้า ๑๕๕ ที่ ๒.)	เพื่อให้ประชาชนมีไฟฟ้าได้อย่างทั่วถึงมีความปลอดภัยในชีวิตและทรัพย์สิน	ตามประมาณการการไฟฟ้าส่วนภูมิภาค อำเภอคง	๑,๕๐๐,๐๐๐	๑,๕๐๐,๐๐๐	๑,๕๐๐,๐๐๐	๑,๕๐๐,๐๐๐	๑,๕๐๐,๐๐๐	ร้อยละ ๑๐๐ ของผู้ใช้ประโยชน์	ประชาชนมีไฟฟ้าได้อย่างทั่วถึงมีความปลอดภัยในชีวิตและทรัพย์สิน	แผนฯ ม.๒	กองช่าง	
๓	โครงการขยายเขตไฟฟ้าพร้อมติดตั้งโคมไฟฟ้าแสงสว่างบ้านหนองสง หมู่ที่ ๓ (แผนฯ หน้า ๑๕๕ ที่ ๒.)	เพื่อให้ประชาชนมีไฟฟ้าได้อย่างทั่วถึงมีความปลอดภัยในชีวิตและทรัพย์สิน	ตามประมาณการการไฟฟ้าส่วนภูมิภาค อำเภอคง	๑,๕๐๐,๐๐๐	๑,๕๐๐,๐๐๐	๑,๕๐๐,๐๐๐	๑,๕๐๐,๐๐๐	๑,๕๐๐,๐๐๐	ร้อยละ ๑๐๐ ของผู้ใช้ประโยชน์	ประชาชนมีไฟฟ้าได้อย่างทั่วถึงมีความปลอดภัยในชีวิตและทรัพย์สิน	แผนฯ ม.๓	กองช่าง	
๔	โครงการขยายเขตไฟฟ้าพร้อมติดตั้งโคมไฟฟ้าแสงสว่างบ้านเนินตาล หมู่ที่ ๔ (แผนฯ หน้า ๑๕๕ ที่ ๔.)	เพื่อให้ประชาชนมีไฟฟ้าได้อย่างทั่วถึงมีความปลอดภัยในชีวิตและทรัพย์สิน	ตามประมาณการการไฟฟ้าส่วนภูมิภาค อำเภอคง	๑,๕๐๐,๐๐๐	๑,๕๐๐,๐๐๐	๑,๕๐๐,๐๐๐	๑,๕๐๐,๐๐๐	๑,๕๐๐,๐๐๐	ร้อยละ ๑๐๐ ของผู้ใช้ประโยชน์	ประชาชนมีไฟฟ้าได้อย่างทั่วถึงมีความปลอดภัยในชีวิตและทรัพย์สิน	แผนฯ ม.๔	กองช่าง	
๕	โครงการขยายเขตประปาส่วนภูมิภาค บ้านเนินตาล หมู่ที่ ๔ (แผนฯ หน้า ๑๕๖ ที่ ๕.)	เพื่อให้ประชาชนมีน้ำอุปโภคบริโภคอย่างเพียงพอ	ตามประมาณการการประปาส่วนภูมิภาค อำเภอคง	๑,๕๐๐,๐๐๐	๑,๕๐๐,๐๐๐	๑,๕๐๐,๐๐๐	๑,๕๐๐,๐๐๐	๑,๕๐๐,๐๐๐	ร้อยละ ๑๐๐ ของผู้ใช้ประโยชน์	ประชาชนมีน้ำอุปโภคบริโภคอย่างเพียงพอ	แผนฯ ม.๔	กองช่าง	

๑. ยุทธศาสตร์การพัฒนาด้านโครงสร้างพื้นฐาน
 ๑.๑ กลยุทธ์ที่ ๑ การจัดให้มีและบำรุงรักษาโครงสร้างพื้นฐาน ทางบก ทางน้ำ และทางระบายน้ำและการปรับปรุงรักษาในเขตชุมชนและท้องถิ่น
 (๒) แผนงานคณะและชุมชน

ที่	โครงการ	วัตถุประสงค์	เป้าหมาย (ผลผลิตของโครงการ)	งบประมาณ						ตัวชี้วัด (KPI)	ผลที่คาดว่าจะได้รับ	ที่มาของโครงการ	หน่วยงานรับผิดชอบหลัก
				๒๕๖๖ (บาท)	๒๕๖๗ (บาท)	๒๕๖๘ (บาท)	๒๕๖๙ (บาท)	๒๕๗๐ (บาท)					
๖	โครงการขยายเขตไฟฟ้าพร้อมติดตั้งโคมไฟฟ้าแสงสว่าง บ้านหนองเสากี่ หมู่ที่ ๕ (แผนฯ หน้า ๕๙๐ ที่ ๖)	เพื่อให้ประชาชนมีไฟฟ้าได้อย่างทั่วถึง มีความปลอดภัยในชีวิตและทรัพย์สิน	ตามประมาณการการไฟฟ้าส่วนภูมิภาค อำเภอคง	๑,๕๐๐,๐๐๐	๑,๕๐๐,๐๐๐	๑,๕๐๐,๐๐๐	๑,๕๐๐,๐๐๐	๑,๕๐๐,๐๐๐	ร้อยละ ๑๐๐ ของผู้ใช้ประโยชน์ประชาชน	ประชาชนมีไฟฟ้าได้อย่างทั่วถึงมีความปลอดภัยในชีวิตและทรัพย์สิน	แผนฯ ม.๕	กองช่าง	
๗	โครงการขยายเขตไฟฟ้าพร้อมติดตั้งโคมไฟฟ้าแสงสว่างบ้านโนนวัต หมู่ที่ ๖ (แผนฯ หน้า ๕๙๐ ที่ ๗)	เพื่อให้ประชาชนมีไฟฟ้าได้อย่างทั่วถึง มีความปลอดภัยในชีวิตและทรัพย์สิน	ตามประมาณการการไฟฟ้าส่วนภูมิภาค อำเภอคง	๑,๕๐๐,๐๐๐	๑,๕๐๐,๐๐๐	๑,๕๐๐,๐๐๐	๑,๕๐๐,๐๐๐	๑,๕๐๐,๐๐๐	ร้อยละ ๑๐๐ ของผู้ใช้ประโยชน์ประชาชน	ประชาชนมีไฟฟ้าได้อย่างทั่วถึงมีความปลอดภัยในชีวิตและทรัพย์สิน	แผนฯ ม.๖	กองช่าง	
๘	โครงการขยายเขตประปาส่วนภูมิภาค บ้านโนนวัต หมู่ที่ ๖ (แผนฯ หน้า ๕๙๐ ที่ ๘)	เพื่อให้ประชาชนมีน้ำอุปโภคบริโภคอย่างเพียงพอ	ตามประมาณการการประปาส่วนภูมิภาค อำเภอพิมาย	๑,๕๐๐,๐๐๐	๑,๕๐๐,๐๐๐	๑,๕๐๐,๐๐๐	๑,๕๐๐,๐๐๐	๑,๕๐๐,๐๐๐	ร้อยละ ๑๐๐ ของผู้ใช้ประโยชน์ประชาชน	ประชาชนมีน้ำอุปโภคบริโภคอย่างเพียงพอ	แผนฯ ม.๖	กองช่าง	
๙	โครงการขยายเขตไฟฟ้าพร้อมติดตั้งโคมไฟฟ้าแสงสว่าง บ้านตะคร้อ หมู่ที่ ๗ (แผนฯ หน้า ๕๙๐ ที่ ๙)	เพื่อให้ประชาชนมีไฟฟ้าได้อย่างทั่วถึง มีความปลอดภัยในชีวิตและทรัพย์สิน	ตามประมาณการการไฟฟ้าส่วนภูมิภาค อำเภอคง	๑,๕๐๐,๐๐๐	๑,๕๐๐,๐๐๐	๑,๕๐๐,๐๐๐	๑,๕๐๐,๐๐๐	๑,๕๐๐,๐๐๐	ร้อยละ ๑๐๐ ของผู้ใช้ประโยชน์ประชาชน	ประชาชนมีไฟฟ้าได้อย่างทั่วถึงมีความปลอดภัยในชีวิตและทรัพย์สิน	แผนฯ ม.๗	กองช่าง	
๑๐	โครงการขยายเขตประปาส่วนภูมิภาค บ้านตะคร้อ หมู่ที่ ๗ (แผนฯ หน้า ๕๙๐ ที่ ๑๐)	เพื่อให้ประชาชนมีน้ำอุปโภคบริโภคอย่างเพียงพอ	ตามประมาณการการประปาส่วนภูมิภาค อำเภอพิมาย	๑,๕๐๐,๐๐๐	๑,๕๐๐,๐๐๐	๑,๕๐๐,๐๐๐	๑,๕๐๐,๐๐๐	๑,๕๐๐,๐๐๐	ร้อยละ ๑๐๐ ของผู้ใช้ประโยชน์ประชาชน	ประชาชนมีน้ำอุปโภคบริโภคอย่างเพียงพอ	แผนฯ ม.๗	กองช่าง	
๑๑	โครงการขยายเขตไฟฟ้าพร้อมติดตั้งโคมไฟฟ้าแสงสว่าง บ้านภูคั้ง หมู่ที่ ๘ (แผนฯ หน้า ๕๙๐ ที่ ๑๑)	เพื่อให้ประชาชนมีไฟฟ้าได้อย่างทั่วถึง มีความปลอดภัยในชีวิตและทรัพย์สิน	ตามประมาณการการไฟฟ้าส่วนภูมิภาค อำเภอคง	๑,๕๐๐,๐๐๐	๑,๕๐๐,๐๐๐	๑,๕๐๐,๐๐๐	๑,๕๐๐,๐๐๐	๑,๕๐๐,๐๐๐	ร้อยละ ๑๐๐ ของผู้ใช้ประโยชน์ประชาชน	ประชาชนมีไฟฟ้าได้อย่างทั่วถึงมีความปลอดภัยในชีวิตและทรัพย์สิน	แผนฯ ม.๘	กองช่าง	

แบบ ผ. ๐๒/๑

๑. ยุทธศาสตร์การพัฒนาตำบลโครงสร้างพื้นฐาน
 ๑.๑ กลยุทธ์ที่ ๑ การจัดให้มีและบำรุงรักษาโครงสร้างพื้นฐาน ทางบก ทางน้ำ และทางระบายน้ำและการปรับปรุงบำรุงรักษาในเขตชุมชนและท้องถิ่น
 (๒) แผนงานและระยะชุมชน

ที่	โครงการ	วัตถุประสงค์	เป้าหมาย (ผลผลิตของโครงการ)	งบประมาณ					ตัวชี้วัด (KPI)	ผลที่คาดว่าจะได้รับ	ที่มาของโครงการ	หน่วยงานรับผิดชอบหลัก
				๒๕๖๖ (บาท)	๒๕๖๗ (บาท)	๒๕๖๘ (บาท)	๒๕๖๙ (บาท)	๒๕๗๐ (บาท)				
๑๒	โครงการขยายเขตประปาส่วนภูมิภาค บ้านกุตรัง หมู่ที่ ๘ (แนวหน้า ๕๕๗ ที่ ๑๒)	เพื่อให้ประชาชน มีน้ำอุปโภค บริโภคอย่างเพียงพอ	ตามประมาณการการประปาส่วนภูมิภาค อำเภอพิมาย	๑,๕๐๐,๐๐๐	๑,๕๐๐,๐๐๐	๑,๕๐๐,๐๐๐	๑,๕๐๐,๐๐๐	๑,๕๐๐,๐๐๐	ร้อยละ ๑๐๐ ของผู้ใช้ประโยชน์	ประชาชนมีน้ำอุปโภคบริโภคอย่างเพียงพอ	แผนฯ ม.๕	กองช่าง
๑๓	โครงการขยายเขตไฟฟ้าพร้อมติดตั้งเคเบิลไฟฟ้า แสงสว่างบ้านโนนพิมาน หมู่ที่ ๙ (แนวหน้า ๕๕๗ ที่ ๑๓)	เพื่อให้ประชาชน มีไฟฟ้าได้อย่างทั่วถึงมีความปลอดภัยในชีวิตและทรัพย์สิน	ตามประมาณการการไฟฟ้าส่วนภูมิภาค อำเภอคง	๑,๕๐๐,๐๐๐	๑,๕๐๐,๐๐๐	๑,๕๐๐,๐๐๐	๑,๕๐๐,๐๐๐	๑,๕๐๐,๐๐๐	ร้อยละ ๑๐๐ ของผู้ใช้ประโยชน์	ประชาชนมีไฟฟ้าได้อย่างทั่วถึงมีความปลอดภัยในชีวิตและทรัพย์สิน	แผนฯ ม.๕	กองช่าง
๑๔	โครงการขยายเขตไฟฟ้าพร้อมติดตั้งเคเบิลไฟฟ้า แสงสว่างบ้านดอนตู หมู่ที่ ๑๐ (แนวหน้า ๕๕๗ ที่ ๑๔)	เพื่อให้ประชาชน มีไฟฟ้าได้อย่างทั่วถึงความปลอดภัยในชีวิตและทรัพย์สิน	ตามประมาณการการไฟฟ้าส่วนภูมิภาค อำเภอคง	๑,๕๐๐,๐๐๐	๑,๕๐๐,๐๐๐	๑,๕๐๐,๐๐๐	๑,๕๐๐,๐๐๐	๑,๕๐๐,๐๐๐	ร้อยละ ๑๐๐ ของผู้ใช้ประโยชน์	ประชาชนมีไฟฟ้าได้อย่างทั่วถึงมีความปลอดภัยในชีวิตและทรัพย์สิน	แผนฯ ม.๑๐	กองช่าง
๑๕	โครงการขยายเขตไฟฟ้าพร้อมติดตั้งเคเบิลไฟฟ้า แสงสว่างบ้านคงสามัคคี หมู่ที่ ๑๑ (แนวหน้า ๕๕๗ ที่ ๑๕)	เพื่อให้ประชาชน มีไฟฟ้าได้อย่างทั่วถึงความปลอดภัยในชีวิตและทรัพย์สิน	ตามประมาณการการไฟฟ้าส่วนภูมิภาค อำเภอคง	๑,๕๐๐,๐๐๐	๑,๕๐๐,๐๐๐	๑,๕๐๐,๐๐๐	๑,๕๐๐,๐๐๐	๑,๕๐๐,๐๐๐	ร้อยละ ๑๐๐ ของผู้ใช้ประโยชน์	ประชาชนมีไฟฟ้าได้อย่างทั่วถึงมีความปลอดภัยในชีวิตและทรัพย์สิน	แผนฯ ม.๑๑	กองช่าง
๑๖	โครงการขยายเขตประปาส่วนภูมิภาค บ้านคงสามัคคี หมู่ที่ ๑๑ (แนวหน้า ๕๕๗ ที่ ๑๖)	เพื่อให้ประชาชน มีน้ำอุปโภค บริโภคอย่างเพียงพอ	ตามประมาณการการประปาส่วนภูมิภาค อำเภอพิมาย	๑,๕๐๐,๐๐๐	๑,๕๐๐,๐๐๐	๑,๕๐๐,๐๐๐	๑,๕๐๐,๐๐๐	๑,๕๐๐,๐๐๐	ร้อยละ ๑๐๐ ของผู้ใช้ประโยชน์	ประชาชนมีน้ำอุปโภคบริโภคอย่างเพียงพอ	แผนฯ ม.๑๑	กองช่าง
๑๗	โครงการขยายเขตไฟฟ้าพร้อมติดตั้งเคเบิลไฟฟ้า แสงสว่าง บ้านหนองง หมู่ที่ ๑๒ (แนวหน้า ๕๕๗ ที่ ๑๗)	เพื่อให้ประชาชน มีไฟฟ้าได้อย่างทั่วถึงความปลอดภัยในชีวิตและทรัพย์สิน	ตามประมาณการการไฟฟ้าส่วนภูมิภาค อำเภอคง	๑,๕๐๐,๐๐๐	๑,๕๐๐,๐๐๐	๑,๕๐๐,๐๐๐	๑,๕๐๐,๐๐๐	๑,๕๐๐,๐๐๐	ร้อยละ ๑๐๐ ของผู้ใช้ประโยชน์	ประชาชนมีไฟฟ้าได้อย่างทั่วถึงมีความปลอดภัยในชีวิตและทรัพย์สิน	แผนฯ ม.๑๒	กองช่าง

๑. ยุทธศาสตร์การพัฒนาด้านโครงสร้างพื้นฐาน
 ๑.๑ กลยุทธ์ที่ ๑ การจัดให้มีและบำรุงรักษาโครงสร้างพื้นฐาน ทางบก ทางน้ำ และทางระบายน้ำและการปรับปรุงบำรุงรักษาในเขตชุมชนและท้องถิ่น
 (๒) แผนงานคมนาคมและชุมชน

ที่	โครงการ	วัตถุประสงค์	เป้าหมาย (ผลผลิตของโครงการ)	งบประมาณ						ตัวชี้วัด (KPI)	ผลที่คาดว่าจะได้รับ	ที่มาของโครงการ	หน่วยงานรับผิดชอบหลัก
				๒๕๖๖ (บาท)	๒๕๖๗ (บาท)	๒๕๖๘ (บาท)	๒๕๖๙ (บาท)	๒๕๗๐ (บาท)	๒๕๗๑ (บาท)				
๑๘	โครงการขยายเขตประปาส่วนภูมิภาค บ้านหนองบง หมู่ที่ ๑๒ (แผนฯ หน้า ๑๕๗ ที่ ๑๔)	เพื่อให้ประชาชนมีอุปโภคบริโภคอย่างเพียงพอ	ตามประมาณการการประปาส่วนภูมิภาค อำเภอพิมาย	๑,๕๐๐,๐๐๐	๑,๕๐๐,๐๐๐	๑,๕๐๐,๐๐๐	๑,๕๐๐,๐๐๐	๑,๕๐๐,๐๐๐	ร้อยละ ๑๐๐ ของผู้ใช้ประโยชน์ประโยชน์	ประชาชนมีน้ำอุปโภคบริโภคอย่างเพียงพอ	แผนฯ ม.๑๒	กองช่าง	
๑๙	โครงการขยายเขตไฟฟ้าพร้อมติดตั้งเคเบิลไฟฟ้าแสงสว่าง บ้านโกรกตะกั๊ หมู่ที่ ๑๓ (แผนฯ หน้า ๑๕๔ ที่ ๑๔)	เพื่อให้ประชาชนมีไฟฟ้าได้อย่างทั่วถึง มีความปลอดภัยในชีวิตและทรัพย์สิน	ตามประมาณการการไฟฟ้าส่วนภูมิภาค อำเภอคง	๑,๕๐๐,๐๐๐	๑,๕๐๐,๐๐๐	๑,๕๐๐,๐๐๐	๑,๕๐๐,๐๐๐	๑,๕๐๐,๐๐๐	ร้อยละ ๑๐๐ ของผู้ใช้ประโยชน์	ประชาชนมีไฟฟ้าได้อย่างทั่วถึงความปลอดภัยในชีวิตและทรัพย์สิน	แผนฯ ม.๑๓	กองช่าง	
๒๐	โครงการขยายเขตไฟฟ้าพร้อมติดตั้งเคเบิลไฟฟ้าแสงสว่างบ้านหนองสมอ หมู่ที่ ๑๔ (แผนฯ หน้า ๑๕๕ ที่ ๒๐)	เพื่อให้ประชาชนมีไฟฟ้าได้อย่างทั่วถึง มีความปลอดภัยในชีวิตและทรัพย์สิน	ตามประมาณการการไฟฟ้าส่วนภูมิภาค อำเภอคง	๑,๕๐๐,๐๐๐	๑,๕๐๐,๐๐๐	๑,๕๐๐,๐๐๐	๑,๕๐๐,๐๐๐	๑,๕๐๐,๐๐๐	ร้อยละ ๑๐๐ ของผู้ใช้ประโยชน์	ประชาชนมีไฟฟ้าได้อย่างทั่วถึงความปลอดภัยในชีวิตและทรัพย์สิน	แผนฯ ม.๑๔	กองช่าง	
๒๑	โครงการขยายเขตประปาส่วนภูมิภาค บ้านหนองสมอ หมู่ที่ ๑๔ (แผนฯ หน้า ๑๕๕ ที่ ๒๑)	เพื่อให้ประชาชนได้น้ำอุปโภคบริโภคอย่างเพียงพอ	ตามประมาณการการประปาส่วนภูมิภาค สาขาพิมาย	๑,๕๐๐,๐๐๐	๑,๕๐๐,๐๐๐	๑,๕๐๐,๐๐๐	๑,๕๐๐,๐๐๐	๑,๕๐๐,๐๐๐	ร้อยละ ๑๐๐ ของผู้ใช้ประโยชน์	ประชาชนมีน้ำอุปโภคบริโภคอย่างเพียงพอ	แผนฯ ม.๑๔	กองช่าง	
๒๒	โครงการขยายเขตไฟฟ้าพร้อมติดตั้งเคเบิลไฟฟ้าแสงสว่างบ้านโนนสูง หมู่ที่ ๑๕ (แผนฯ หน้า ๑๕๕ ที่ ๒๒)	เพื่อให้ประชาชนมีไฟฟ้าได้อย่างทั่วถึง มีความปลอดภัยในชีวิตและทรัพย์สิน	ตามประมาณการการไฟฟ้าส่วนภูมิภาค อำเภอคง	๑,๕๐๐,๐๐๐	๑,๕๐๐,๐๐๐	๑,๕๐๐,๐๐๐	๑,๕๐๐,๐๐๐	๑,๕๐๐,๐๐๐	ร้อยละ ๑๐๐ ของผู้ใช้ประโยชน์	ประชาชนมีไฟฟ้าได้อย่างทั่วถึงความปลอดภัยในชีวิตและทรัพย์สิน	แผนฯ ม.๑๕	กองช่าง	
๒๓	โครงการขยายเขตประปาส่วนภูมิภาค บ้านผาสุข หมู่ที่ ๑๖ (แผนฯ หน้า ๑๕๕ ที่ ๒๓)	เพื่อให้ประชาชนมีน้ำอุปโภคบริโภคอย่างเพียงพอ	ตามประมาณการการประปาส่วนภูมิภาค อำเภอพิมาย	๑,๕๐๐,๐๐๐	๑,๕๐๐,๐๐๐	๑,๕๐๐,๐๐๐	๑,๕๐๐,๐๐๐	๑,๕๐๐,๐๐๐	ร้อยละ ๑๐๐ ของผู้ใช้ประโยชน์	ประชาชนมีน้ำอุปโภคบริโภคอย่างเพียงพอ	แผนฯ ม.๑๖	กองช่าง	

แบบ ป. ๐๒/๑

๑. ยุทธศาสตร์การพัฒนาด้านโครงสร้างพื้นฐาน
 ๑.๑ กลยุทธ์ที่ ๑ การจัดให้มีและบำรุงรักษาโครงสร้างพื้นฐาน ทางบก ทางน้ำ และทางระบายน้ำและการปรับปรุงบำรุงรักษาในเขตชุมชนและท้องถิ่น
 (๒) แผนงานและชุมชน

ที่	โครงการ	วัตถุประสงค์	เป้าหมาย (ผลผลิตของโครงการ)	งบประมาณ					ตัวชี้วัด (KPI)	ผลที่คาดว่าจะ ได้รับ	ที่มาของ โครงการ	หน่วยงาน รับผิดชอบหลัก
				๒๕๖๖ (บาท)	๒๕๖๗ (บาท)	๒๕๖๘ (บาท)	๒๕๖๙ (บาท)	๒๕๗๐ (บาท)				
๒๔	โครงการขยายเขตไฟฟ้า พร้อมติดตั้งโคมไฟฟ้า แสงสว่างบ้านผาสุข หมู่ที่ ๑๖ (แผนฯ หน้า ๑๕๔ ที่ ๒๔)	เพื่อให้ประชาชนมี ไฟฟ้าได้อย่างทั่วถึง มีความปลอดภัยใน ชีวิตและทรัพย์สิน	ตามประมาณการการ ไฟฟ้าส่วนภูมิภาค อำเภอคง	๑,๕๐๐,๐๐๐	๑,๕๐๐,๐๐๐	๑,๕๐๐,๐๐๐	๑,๕๐๐,๐๐๐	๑,๕๐๐,๐๐๐	ร้อยละ ๑๐๐ ของผู้ใช้ ประโชชน์	แผนฯ ม.๑๖	กองช่าง	
๒๕	โครงการขยายเขตไฟฟ้า พร้อมติดตั้งโคมไฟฟ้า แสงสว่าง บ้านห้วยน้อย สมบูรณ์ หมู่ที่ ๑๗ (แผนฯ หน้า ๑๕๕ ที่ ๒๕)	เพื่อให้ประชาชนมี ไฟฟ้าได้อย่างทั่วถึง มีความปลอดภัยใน ชีวิตและทรัพย์สิน	ตามประมาณการการ ไฟฟ้าส่วนภูมิภาค อำเภอคง	๑,๕๐๐,๐๐๐	๑,๕๐๐,๐๐๐	๑,๕๐๐,๐๐๐	๑,๕๐๐,๐๐๐	๑,๕๐๐,๐๐๐	ร้อยละ ๑๐๐ ของ ผู้ใช้ ประโชชน์	แผนฯ ม.๑๗	กองช่าง	
๒๖	โครงการขยายเขตประปา ส่วนภูมิภาค บ้านห้วย น้อยสมบูรณ์ หมู่ที่ ๑๗ (แผนฯ หน้า ๑๕๕ ที่ ๒๖)	เพื่อให้ประชาชนมี น้ำอุปโภคบริโภค อย่างเพียงพอ	ตามประมาณการการ ประปาส่วนภูมิภาค อำเภอพิมาย	๑,๕๐๐,๐๐๐	๑,๕๐๐,๐๐๐	๑,๕๐๐,๐๐๐	๑,๕๐๐,๐๐๐	๑,๕๐๐,๐๐๐	ร้อยละ ๑๐๐ ของ ผู้ใช้ ประโชชน์	แผนฯ ม.๑๗	กองช่าง	
๒๗	โครงการขยายเขตไฟฟ้า พร้อมติดตั้งโคมไฟฟ้า แสงสว่างบ้านตะคร้อ สามัคคี หมู่ที่ ๑๘ (แผนฯ หน้า ๑๕๕ ที่ ๒๗)	เพื่อให้ประชาชนมี ไฟฟ้าได้อย่างทั่วถึง มีความปลอดภัยใน ชีวิตและทรัพย์สิน	ตามประมาณการการ ไฟฟ้าส่วนภูมิภาค อำเภอคง	๑,๕๐๐,๐๐๐	๑,๕๐๐,๐๐๐	๑,๕๐๐,๐๐๐	๑,๕๐๐,๐๐๐	๑,๕๐๐,๐๐๐	ร้อยละ ๑๐๐ ของ ผู้ใช้ ประโชชน์	แผนฯ ม.๑๘	กองช่าง	
๒๘	โครงการขยายเขตประปา ส่วนภูมิภาค บ้านตะคร้อ สามัคคี หมู่ที่ ๑๘ (แผนฯ หน้า ๑๕๕ ที่ ๒๘)	เพื่อให้ประชาชนมีน้ำ อุปโภคบริโภคอย่าง เพียงพอ	ตามประมาณการการ ประปาส่วนภูมิภาค อำเภอพิมาย	๑,๕๐๐,๐๐๐	๑,๕๐๐,๐๐๐	๑,๕๐๐,๐๐๐	๑,๕๐๐,๐๐๐	๑,๕๐๐,๐๐๐	ร้อยละ ๑๐๐ ของ ผู้ใช้ ประโชชน์	แผนฯ ม.๑๘	กองช่าง	
รวม	๒๘ โครงการ	-	-	๕๒,๐๐๐,๐๐๐	๕๒,๐๐๐,๐๐๐	๕๒,๐๐๐,๐๐๐	๕๒,๐๐๐,๐๐๐	๕๒,๐๐๐,๐๐๐	-	-	-	

แบบ ผ. ๐๒/๑

๑. ยุทธศาสตร์การพัฒนาด้านโครงสร้างพื้นฐาน
๑.๓ กลยุทธ์ที่ ๓ ส่งเสริมสถานที่เพื่อนันทนาการและออกกำลังกาย สนามกีฬาและนันทนาการชุมชน
(๑) แผนงานและชุมชน

ที่	โครงการ	วัตถุประสงค์	เป้าหมาย (ผลผลิตของโครงการ)	งบประมาณ				ตัวชี้วัด (KPI)	ผลที่คาดว่าจะ ได้รับ	ที่มาของ โครงการ	หน่วยงาน รับผิดชอบหลัก
				๒๕๖๖ (บาท)	๒๕๖๗ (บาท)	๒๕๖๘ (บาท)	๒๕๖๙ (บาท)				
๑	โครงการปรับปรุงภูมิทัศน์ รอบสระโกรก (สระประปาหมู่บ้าน) บ้านโคกเพ็ด หมู่ที่ ๒ (แนบฯ หน้า ๑๕๕ ที่ ๒๕)	เพื่อให้ประชาชนมีที่ พักผ่อนหย่อนใจ และออกกำลังกาย	รอบสระโกรก (สระ ประปาหมู่บ้าน) ตามแบบ อบต.เมืองคงกาหนด พร้อมป้ายประชาสัมพันธ์ โครงการ ๑ ป้าย	๑,๕๐๐,๐๐๐	๑,๕๐๐,๐๐๐	๑,๕๐๐,๐๐๐	๑,๕๐๐,๐๐๐	ร้อยละ ๑๐๐ ผู้ใช้ ประโยชน์ หมู่ที่ ๒	ประชาชนที่มี พักผ่อนหย่อนใจ และออกกำลังกาย	แผนฯ ม.๒	กองช่าง
๒	โครงการปรับปรุงภูมิทัศน์ รอบสระประปา บ้านหนอง สีรง หมู่ที่ ๓ (แนบฯ หน้า ๑๕๕ ที่ ๓๐)	เพื่อให้ประชาชนมี สถานที่พักผ่อน หย่อนใจและออก กำลังกาย	ทางดิน รัง กิ่ง ๒.๐๐ เมตร ยกรวม ๘๕๒.๐๐ เมตร พร้อมจัดสวน ตาม แบบ อบต.เมืองคง กำหนดพร้อมป้าย ประชาสัมพันธ์โครงการ ๑ ป้าย	๕๐๐,๐๐๐	๕๐๐,๐๐๐	๕๐๐,๐๐๐	๕๐๐,๐๐๐	ร้อยละ ๑๐๐ ผู้ใช้ ประโยชน์ หมู่ที่ ๓	ประชาชนที่มี สถานที่พักผ่อน หย่อนใจและออก กำลังกาย	แผนฯ ม.๓	กองช่าง
๓	โครงการปรับปรุงภูมิทัศน์รอบ สระสาธารณะหมู่บ้าน บ้าน โนนตาล หมู่ที่ ๔ (แนบฯ หน้า ๑๖๐ ที่ ๓๑)	เพื่อให้ประชาชนมีที่ พักผ่อนหย่อนใจ และออกกำลังกาย	รอบสระสาธารณะ หมู่บ้าน ตามแบบ อบต. เมืองคงกาหนด พร้อม ป้ายประชาสัมพันธ์ โครงการ ๑ ป้าย	๕๐๐,๐๐๐	๕๐๐,๐๐๐	๕๐๐,๐๐๐	๕๐๐,๐๐๐	ร้อยละ ๑๐๐ ผู้ใช้ ประโยชน์ หมู่ที่ ๔	ประชาชนที่มี พักผ่อนหย่อนใจ และออกกำลังกาย	แผนฯ ม.๔	กองช่าง
๔	โครงการปรับปรุงภูมิทัศน์รอบ สระหนองเสากี บ้านหนองเสากี หมู่ที่ ๕ (แนบฯ หน้า ๑๖๐ ที่ ๓๒)	เพื่อให้ประชาชนมี สถานที่สำหรับ พักผ่อนหย่อนใจ และออกกำลังกาย	ตามแบบ อบต.เมืองคง กาหนด พร้อมป้ายประชาสัมพันธ์ โครงการ ๑ ป้าย	๑,๐๐๐,๐๐๐	๑,๐๐๐,๐๐๐	๑,๐๐๐,๐๐๐	๑,๐๐๐,๐๐๐	ร้อยละ ๑๐๐ ผู้ใช้ ประโยชน์ หมู่ที่ ๕	ประชาชนมี สถานที่สำหรับ พักผ่อนหย่อนใจ และออกกำลังกาย	แผนฯ ม.๕	กองช่าง
๕	โครงการปรับปรุงภูมิทัศน์ ลำห้วยยาง บ้านดอนตู หมู่ที่ ๑๐ (แนบฯ หน้า ๑๖๐ ที่ ๓๓)	เพื่อให้ประชาชนมี สถานที่สำหรับ พักผ่อนหย่อนใจ และออกกำลังกาย	รอบลำห้วยยาง ตาม แบบ อบต.เมืองคง กาหนด พร้อมป้าย ประชาสัมพันธ์โครงการ ๑ ป้าย	๑,๕๐๐,๐๐๐	๑,๕๐๐,๐๐๐	๑,๕๐๐,๐๐๐	๑,๕๐๐,๐๐๐	ร้อยละ ๑๐๐ ผู้ใช้ ประโยชน์ หมู่ที่ ๑๐	ประชาชนมี สถานที่สำหรับ พักผ่อนหย่อนใจ และออกกำลังกาย	แผนฯ ม.๑๐	กองช่าง

๑. ยุทธศาสตร์การพัฒนาต้นโครงการสร้างพื้นฐาน
 ๑.๓ กลยุทธ์ที่ ๓ ส่งเสริมสถานที่เพื่อพัฒนาการและออกกำลังกาย สนามกีฬาและนันทนาการชุมชน
 (๑) แผนงานทะเลและชุมชน

ที่	โครงการ	วัตถุประสงค์	เป้าหมาย (ผลผลิตของโครงการ)	งบประมาณ					ตัวชี้วัด (KPI)	ผลที่คาดว่าจะได้รับ	ที่มาของ โครงการ	หน่วยงาน รับผิดชอบ หลัก
				๒๕๖๖ (บาท)	๒๕๖๗ (บาท)	๒๕๖๘ (บาท)	๒๕๖๙ (บาท)	๒๕๗๐ (บาท)				
๖	โครงการปรับปรุงภูมิทัศน์รอบ สระหมู่บ้าน บ้านโกรกทะเลใต้ หมู่ที่ ๑๓ (แผนฯ หน้า ๑๖๐ ที่ ๓๔)	เพื่อให้ประชาชนใน หมู่บ้านได้มีสถานที่ พักผ่อนหย่อนใจ สถานที่ออกกำลังกายและ ใช้จัดกิจกรรมต่างๆ	ตามแบบ อบต.เมืองคง กำหนด พร้อมป้าย ประชาสัมพันธ์โครงการ ๑ ป้าย	๕๐๐,๐๐๐	๕๐๐,๐๐๐	๕๐๐,๐๐๐	๕๐๐,๐๐๐	๕๐๐,๐๐๐	ร้อยละ ๑๐๐ ผู้ใช้ประโยชน์ หมู่ที่ ๑๓	ประชาชนใน หมู่บ้านมี สถานที่ พักผ่อนหย่อน ใจ สถานที่ ออกกำลังกายและ ใช้จัดกิจกรรม ต่างๆ	แผนฯ ม.๑๓	กองช่าง
๗	โครงการปรับปรุงภูมิทัศน์ รอบสระหนองโปร่ง บ้านหนองสมอ หมู่ที่ ๑๔ (แผนฯ หน้า ๑๖๐ ที่ ๓๕)	เพื่อให้ประชาชนใน หมู่บ้านได้มีสถานที่ พักผ่อนหย่อนใจ สถานที่ออกกำลังกายและ ใช้จัดกิจกรรมต่างๆ	ขนาดกว้าง ๓๐๐ เมตร ยาว ๓๕๐.๐๐ เมตร หน้า ๐.๑๕ เมตร หรือมีพื้นที่ ดำเนินการไม่น้อยกว่า ๑,๓๗๐.๐๐ ตารางเมตร ตามแบบมาตรฐานงานทาง สำหรับองค์กรปกครองส่วน ท้องถิ่น พร้อมป้าย ประชาสัมพันธ์โครงการ ๑ ป้าย	๘๐๐,๐๐๐	๘๐๐,๐๐๐	๘๐๐,๐๐๐	๘๐๐,๐๐๐	๘๐๐,๐๐๐	ร้อยละ ๑๐๐ ผู้ใช้ประโยชน์ หมู่ที่ ๑๔	ประชาชนใน หมู่บ้านมี สถานที่ พักผ่อนหย่อน ใจ สถานที่ ออกกำลังกายและ ใช้จัดกิจกรรม ต่างๆ	แผนฯ ม.๑๔	กองช่าง
๘	โครงการปรับปรุงภูมิทัศน์ รอบสระหนองสมอ บ้านหนองสมอ หมู่ที่ ๑๔ (แผนฯ หน้า ๑๖๑ ที่ ๓๖)	เพื่อให้ประชาชนใน หมู่บ้านได้มีสถานที่ พักผ่อนหย่อนใจ สถานที่ออกกำลังกายและ ใช้จัดกิจกรรม ต่างๆ	ตามแบบ อบต.เมืองคง กำหนด พร้อมป้าย ประชาสัมพันธ์โครงการ ๑ ป้าย	๕๐๐,๐๐๐	๕๐๐,๐๐๐	๕๐๐,๐๐๐	๕๐๐,๐๐๐	๕๐๐,๐๐๐	ร้อยละ ๑๐๐ ผู้ใช้ ประโยชน์ หมู่ที่ ๑๔	ประชาชนใน หมู่บ้านมี สถานที่ พักผ่อนหย่อน ใจ สถานที่ ออกกำลังกายและ ใช้จัดกิจกรรม ต่างๆ	แผนฯ ม.๑๔	กองช่าง
รวม	๘ โครงการ	-	-	๒,๘๐๐,๐๐๐	๒,๘๐๐,๐๐๐	๒,๘๐๐,๐๐๐	๒,๘๐๐,๐๐๐	๒,๘๐๐,๐๐๐	-	-	-	-

แบบ ผ. ๐๒/๑

๑.ยุทธศาสตร์การพัฒนาด้านโครงสร้างพื้นฐาน
 ๑.๒ กสยพธ สส่งเสริมเชื่อมโยงการชลประทาน ก่อสร้างฝาย ทำนบกั้นน้ำ ขุดลอก ขุดสระพัฒนาแหล่งตลิ่งน้ำ ระบบประปา และกระจายการชลประทาน
 (๑) แผนงานงานอุตสาหกรรมและการโยธา

ที่	โครงการ	วัตถุประสงค์	เป้าหมาย (ผลผลิตของโครงการ)	งบประมาณ					ตัวชี้วัด (KPI)	ผลที่คาดว่าจะได้รับ	ที่มาของโครงการ	หน่วยงานรับผิดชอบหลัก
				๒๕๖๖ (บาท)	๒๕๖๗ (บาท)	๒๕๖๘ (บาท)	๒๕๖๙ (บาท)	๒๕๗๐ (บาท)				
๑	โครงการก่อสร้างฝายน้ำล้นสายคลองหนองบัว บ้านโคกเห็ด หมู่ที่ ๒ (แผนฯ หน้า ๑๖๒ ที่ ๒)	เพื่อให้ประชาชนได้มีน้ำไว้อุปโภค-บริโภคอย่างเพียงพอเพียง	ตามแบบอบต.เมืองคง กำหนด พร้อมป้ายประชาสัมพันธ์พื้นที่โครงการ ๑ ป้าย	๕๐๐,๐๐๐	๕๐๐,๐๐๐	๕๐๐,๐๐๐	๕๐๐,๐๐๐	๕๐๐,๐๐๐	ร้อยละ ๑๐๐ ผู้ใช้ประโยชน์ หมู่ที่ ๒	แผนฯ ม.๒	กองช่าง	
๒	โครงการก่อสร้างฝายน้ำล้นสายบ้านนาของแดง แซ่ฉั่ว บ้านหนองรวง หมู่ที่ ๓ (แผนฯ หน้า ๑๖๒ ที่ ๒)	เพื่อป้องกันน้ำให้ประชาชนได้มีน้ำไว้อุปโภค-บริโภคอย่างเพียงพอเพียง	ขนาดกว้าง ๔.๐๐ เมตร ยาว ๑๔.๐๐ เมตร สูง ๒.๐๐ เมตร ตามแบบ อบต.เมืองคงกำหนด พร้อมป้ายประชาสัมพันธ์โครงการ ๑ ป้าย	๕๐๐,๐๐๐	๕๐๐,๐๐๐	๕๐๐,๐๐๐	๕๐๐,๐๐๐	๕๐๐,๐๐๐	ร้อยละ ๑๐๐ ผู้ใช้ประโยชน์ หมู่ที่ ๓	แผนฯ ม.๓	กองช่าง	
๓	โครงการก่อสร้างฝายน้ำล้นสายบ้านนาขยพธวัดศักดิ์ สารนอก บ้านหนองรวง หมู่ที่ ๓ (แผนฯ หน้า ๑๖๒ ที่ ๓)	เพื่อป้องกันน้ำให้ประชาชนได้มีน้ำไว้อุปโภค-บริโภคอย่างเพียงพอเพียง	ขนาดกว้าง ๔.๐๐ เมตร ยาว ๑๐.๐๐ เมตร สูง ๑.๕๐ เมตร ตามแบบ อบต.เมืองคงกำหนด พร้อมป้ายประชาสัมพันธ์โครงการ ๑ ป้าย	๕๐๐,๐๐๐	๕๐๐,๐๐๐	๕๐๐,๐๐๐	๕๐๐,๐๐๐	๕๐๐,๐๐๐	ร้อยละ ๑๐๐ ผู้ใช้ประโยชน์ หมู่ที่ ๓	แผนฯ ม.๓	กองช่าง	
๔	โครงการก่อสร้างฝายน้ำล้นสายบ้านนายเอียด นนพันเอก บ้านโนนตาล หมู่ที่ ๔ (แผนฯ หน้า ๑๖๒ ที่ ๔)	เพื่อป้องกันน้ำให้ประชาชนได้มีน้ำไว้อุปโภค-บริโภคอย่างเพียงพอเพียง	ขนาดกว้าง ๔.๐๐ เมตร ยาว ๑๕.๐๐ เมตร สูง ๒.๐๐ เมตร ตามแบบ อบต.เมืองคงกำหนด พร้อมป้ายประชาสัมพันธ์โครงการ ๑ ป้าย	๕๐๐,๐๐๐	๕๐๐,๐๐๐	๕๐๐,๐๐๐	๕๐๐,๐๐๐	๕๐๐,๐๐๐	ร้อยละ ๑๐๐ ผู้ใช้ประโยชน์ หมู่ที่ ๔	แผนฯ ม.๔	กองช่าง	
๕	โครงการก่อสร้างฝายน้ำล้นบ้านกุดรัง หมู่ที่ ๘ (แผนฯ หน้า ๑๖๒ ที่ ๘)	เพื่อป้องกันน้ำให้ประชาชนได้มีน้ำไว้อุปโภค-บริโภคอย่างเพียงพอเพียง	ขนาดกว้าง ๔.๐๐ เมตร ยาว ๑๕.๐๐ เมตร สูง ๒.๐๐ เมตร ตามแบบ อบต.เมืองคงกำหนด พร้อมป้ายประชาสัมพันธ์โครงการ ๑ ป้าย	๕๐๐,๐๐๐	๕๐๐,๐๐๐	๕๐๐,๐๐๐	๕๐๐,๐๐๐	๕๐๐,๐๐๐	ร้อยละ ๑๐๐ ผู้ใช้ประโยชน์ หมู่ที่ ๘	แผนฯ ม.๘	กองช่าง	

๑.ยุทธศาสตร์การพัฒนาตำบลโครงการสร้างพื้นฐาน
 ๑.๒.กลยุทธ์ส่งเสริมเชื่อมโยงการชลประทาน ก่อสร้างฝาย ทำนบกั้นน้ำ ขุดลอก ขุดสระพัฒนาแหล่งคลองน้ำ ระบบประปา และกระจายการใช้ประโยชน์
 (๑) แผนงานอุตสาหกรรมและการโยธา

ที่	โครงการ	วัตถุประสงค์	เป้าหมาย (ผลผลิตของโครงการ)	งบประมาณ					ตัวชี้วัด (KPI)	ผลที่คาดว่าจะได้รับ	ที่มาของ โครงการ	หน่วยงาน รับผิดชอบหลัก
				๒๕๖๖ (บาท)	๒๕๖๗ (บาท)	๒๕๖๘ (บาท)	๒๕๖๙ (บาท)	๒๕๗๐ (บาท)				
๖	โครงการก่อสร้างฝายกั้นน้ำ พร้อมท่อลอด คสล. สายบ้าน นางอุไร กอนโคกกรวด บ้านโนนพิฆาน หมู่ที่ ๙ (แผนฯ หน้า ๑๖๓ ที่ ๙)	เพื่อระบายน้ำ จากบ้านเรือน ของประชาชนใน หมู่บ้านและ ป้องกันน้ำท่วม ซึ่ง	ขนาดยาว ๑๖.๐๐ เมตร ขนาดกว้าง ๖.๐๐ เมตร ตาม แบบ อบต.เมื่อคงกำหนด พร้อมป้ายประชาสัมพันธ์ โครงการ ๑ ป้าย	๕๐๐,๐๐๐	๕๐๐,๐๐๐	๕๐๐,๐๐๐	๕๐๐,๐๐๐	๕๐๐,๐๐๐	หนึ่งกั้นน้ำ ยาว ๑๖ เมตร	แผนฯ ม.๙	กองช่าง	
๗	โครงการปรับปรุงฝายกั้นน้ำ บ้านโนนพิฆาน หมู่ที่ ๙ (แผนฯ หน้า ๑๖๔ ที่ ๙)	เพื่ออีกกั้นน้ำให้ ประชาชนได้มีน้ำ ใช้อุปโภค- บริโภคอย่าง พอเพียง	จุดที่ ๑ ฝายหินชายสมุทร รักษาหริ จุดที่ ๒ ฝายหินชายเหิม อินทร ภิรมย์ จุดที่ ๓ ฝายหินชายสองชุม ศาลา จุดที่ ๔ ฝายหินชายของแดง หม่อมร้อยเอ็ด ตามแบบ อบต. เมื่อคงกำหนด พร้อมป้าย ประชาสัมพันธ์โครงการ ๑ป้าย	๒,๐๐๐,๐๐๐	๒,๐๐๐,๐๐๐	๒,๐๐๐,๐๐๐	๒,๐๐๐,๐๐๐	๒,๐๐๐,๐๐๐	ร้อยละ ๑๐๐ ผู้ใช้ ประโยชน์ หมู่ที่ ๙	แผนฯ ม.๙	กองช่าง	
๘	โครงการก่อสร้างคลองส่งน้ำ สายลำห้วยถึงบ้าน นางบุญธรรม ศรีทา บ้านดอนตู หมู่ที่ ๑๐ (แผนฯ หน้า ๑๖๔ ที่ ๑๐)	เพื่อให้ประชาชน ได้น้ำไว้ อุปโภค-บริโภค อย่างพอเพียง	ขนาดกว้าง ๑.๐๐ เมตร ลึก ๑.๐๐ เมตร ยาว ๑,๖๐๐.๐๐ เมตร ตามแบบ อบต.เมื่อคง กำหนด พร้อมป้าย ประชาสัมพันธ์โครงการ ๑ ป้าย	๗๕๐,๐๐๐	๗๕๐,๐๐๐	๗๕๐,๐๐๐	๗๕๐,๐๐๐	๗๕๐,๐๐๐	คลองส่ง น้ำ ยาว ๑,๖๐๐ เมตร	แผนฯ ม.๑๐	กองช่าง	
๙	โครงการปรับปรุง/ซ่อมแซม ฝายน้ำล้นลำห้วยยาง บ้านดอนตู หมู่ที่ ๑๐ (แผนฯ หน้า ๑๖๔ ที่ ๑๐)	เพื่ออีกกั้นน้ำให้ ประชาชนได้มีน้ำ ใช้อุปโภค- บริโภคอย่าง พอเพียง	ตามแบบ อบต.เมื่อคงกำหนด พร้อมป้ายประชาสัมพันธ์ โครงการ ๑ ป้าย	๕๐๐,๐๐๐	๕๐๐,๐๐๐	๕๐๐,๐๐๐	๕๐๐,๐๐๐	๕๐๐,๐๐๐	ร้อยละ ๑๐๐ ผู้ใช้ ประโยชน์ หมู่ที่ ๑๐	แผนฯ ม.๑๐	กองช่าง	

๑.ยุทธศาสตร์การพัฒนาด้านโครงสร้างพื้นฐาน

๑.๒ กลยุทธ์ ส่งเสริมเชื่อมโยงการชลประทาน ก่อสร้างฝาย ขุดลอก ขุดสระพัฒนาแหล่งคลองน้ำ ระบบประปา และกระจายการใช้ประโยชน์

(๑) แผนงานอุตสาหกรรมและการโยธา

ที่	โครงการ	วัตถุประสงค์	เป้าหมาย (ผลผลิตของโครงการ)	งบประมาณ					ตัวชี้วัด (KPI)	ผลที่คาดว่าจะได้รับ	ที่มาของ โครงการ	หน่วยงาน รับผิดชอบหลัก
				๒๕๖๖ (บาท)	๒๕๖๗ (บาท)	๒๕๖๘ (บาท)	๒๕๖๙ (บาท)	๒๕๗๐ (บาท)				
๑๐	โครงการปรับปรุงฝาย กั้นน้ำสาธารณะ บ้านโกรกตะไก่ หมู่ที่ ๑๓ (แผนฯ หน้า ๑๖๕ ที่ ๑๔)	เพื่อกักเก็บน้ำให้ ประชาชนได้มีน้ำใช้ อุปโภค-บริโภค อย่างพอเพียง	ตามแบบ อบต.เมืองคง กำหนด พร้อมป้าย ประชาสัมพันธ์โครงการ ๑ ป้าย	๕๐๐,๐๐๐	๕๐๐,๐๐๐	๕๐๐,๐๐๐	๕๐๐,๐๐๐	๕๐๐,๐๐๐	ร้อยละ ๑๐๐ ผู้ใช้ ประโยชน์ หมู่ที่ ๑๐	ประชาชนมีน้ำ สำหรับอุปโภค- บริโภคอย่าง พอเพียง	แผนฯ ม.๑๓	กองช่าง
รวม	๑๐ โครงการ	-	-	๒,๗๕๐,๐๐๐	๒,๗๕๐,๐๐๐	๒,๗๕๐,๐๐๐	๒,๗๕๐,๐๐๐	๒,๗๕๐,๐๐๐	-	-	-	-

๑.ยุทธศาสตร์การพัฒนาด้านโครงสร้างพื้นฐาน

๑.๒ กลุ่มที่ส่งเสริมเชื่อมโยงการชลประทาน ก่อสร้างฝาย ทำนบกั้นน้ำ ขุดลอก ขุดสระพัฒนาแหล่งคลองน้ำ ระบบประปา และการกระจายการใช้ประโยชน์

(๒) แผนงานการเกษตร

ปีที่	โครงการ	วัตถุประสงค์	เป้าหมาย (ผลผลิตของโครงการ)	งบประมาณ					ตัวชี้วัด (KPI)	ผลที่คาดว่าจะได้รับ	ที่มาของโครงการ	หน่วยงานรับผิดชอบหลัก
				๒๕๖๖ (บาท)	๒๕๖๗ (บาท)	๒๕๖๘ (บาท)	๒๕๖๙ (บาท)	๒๕๗๐ (บาท)				
๑	โครงการขุดลอกลำห้วยยงบ้านห้วยน้อย หมู่ที่ ๑ (แผนฯ หน้า ๑๖๖ ที่ ๑)	เพื่อเอากั้นน้ำให้ประชาชนได้มีน้ำไว้อุปโภค-บริโภคอย่างเพียงพอเพียง	ตามแบบ อบต.เมืองคง กำหนดพร้อมป้าย ประชาสัมพันธ์โครงการ ๑ ป้าย	๑,๐๐๐,๐๐๐	๑,๐๐๐,๐๐๐	๑,๐๐๐,๐๐๐	๑,๐๐๐,๐๐๐	ร้อยละ ๑๐๐ ผู้ใช้ประโยชน์ หมู่ที่ ๑	ประชาชนได้มีน้ำไว้อุปโภค-บริโภคอย่างเพียงพอเพียง	แผนฯ ม.๑	กองช่าง	
๒	โครงการขุดลอกสระประปาบ้านหนองสร้าง หมู่ที่ ๓ (แผนฯ หน้า ๑๖๖ ที่ ๑)	เพื่อเอากั้นน้ำให้ประชาชนได้มีน้ำไว้อุปโภค-บริโภคอย่างเพียงพอเพียง	ตามแบบ อบต.เมืองคง กำหนด พร้อมป้าย ประชาสัมพันธ์โครงการ ๑ ป้าย	๔,๐๐๐,๐๐๐	๔,๐๐๐,๐๐๐	๔,๐๐๐,๐๐๐	๔,๐๐๐,๐๐๐	ร้อยละ ๑๐๐ ผู้ใช้ประโยชน์ หมู่ที่ ๓	ประชาชนมีน้ำสำหรับอุปโภค-บริโภคอย่างเพียงพอเพียง	แผนฯ ม.๓	กองช่าง	
๓	โครงการขุดลอกลำห้วยกลางหมู่บ้านหนองสร้าง หมู่ที่ ๓ (แผนฯ หน้า ๑๖๓ ที่ ๕)	เพื่อเอากั้นน้ำให้ประชาชนได้มีน้ำไว้อุปโภค-บริโภคอย่างเพียงพอเพียง	ตามแบบ อบต.เมืองคง กำหนด พร้อมป้าย ประชาสัมพันธ์โครงการ ๑ ป้าย	๕๐๐,๐๐๐	๕๐๐,๐๐๐	๕๐๐,๐๐๐	๕๐๐,๐๐๐	ร้อยละ ๑๐๐ ผู้ใช้ประโยชน์ หมู่ที่ ๓	ประชาชนมีน้ำสำหรับอุปโภค-บริโภคอย่างเพียงพอเพียง	แผนฯ ม.๓	กองช่าง	
๔	โครงการขุดลอกสระสาธารณะห้วยดอนบ้านหนองบง หมู่ที่ ๑๒ (แผนฯ หน้า ๑๖๓ ที่ ๖)	เพื่อให้ประชาชนได้มีน้ำไว้อุปโภค-บริโภคอย่างเพียงพอเพียง	ขนาดกว้าง ๓๐.๐๐ เมตร ยาว ๘๐.๐๐ เมตร ลึก ๒.๕๐ เมตร หรือมี ปริมาตรดินขุดไม่น้อยกว่า ๔,๖๔๐.๐๐ ลบ.ม. ตามแบบ อบต.เมืองคงกำหนด พร้อมป้ายประชาสัมพันธ์โครงการ ๑ ป้าย	๒๓๐,๐๐๐	๒๓๐,๐๐๐	๒๓๐,๐๐๐	๒๓๐,๐๐๐	ร้อยละ ๑๐๐ ผู้ใช้ประโยชน์ หมู่ที่ ๑๒	การระบายน้ำจากบ้านเรือนเป็นไปอย่างสะดวกน้ำไม่ท่วมขังถม	แผนฯ ม.๑๒	กองช่าง	

๑. ยุทธศาสตร์การพัฒนาภาคต้นโครงการสร้างพื้นฐาน
 ๑.๒ กลยุทธ์ สืบเสาะเชื่อมโยงการชลประทาน ก่อสร้างฝาย ทำกั้นกั้นน้ำ ขุดลอก ขุดสระพัฒนาแหล่งคลองน้ำ ระบบประปา และกระจายการใช้ประโยชน์
 (๒) แผนงานการเกษตร

ที่	โครงการ	วัตถุประสงค์	เป้าหมาย (ผลผลิตของโครงการ)	งบประมาณ					ตัวชี้วัด (KPI)	ผลที่คาดว่าจะได้รับ	ที่มาของ โครงการ	หน่วยงาน รับผิดชอบหลัก
				๒๕๖๖ (บาท)	๒๕๖๗ (บาท)	๒๕๖๘ (บาท)	๒๕๖๙ (บาท)	๒๕๗๐ (บาท)				
๕	โครงการขุดลอกสระ สาธารณะประโยชน์ (สระทางหมู่บ้าน) บ้านโนนสูง หมู่ที่ ๑๕ (แผนฯ หน้า ๑๖๔ ที่ ๑๔)	เพื่อกักเก็บน้ำให้ ประชาชนได้มีน้ำใช้ อุปโภค-บริโภค อย่างพอเพียง	ขนาดกว้าง ๓๕.๐๐ เมตร ยาว ๖๔.๐๐ เมตร ลึก ๒.๐๐ เมตร ตามแบบ อบต. เมืองคงกำหนด พร้อมป้าย ประชาสัมพันธ์โครงการ ๑ ป้าย	๕๐๐,๐๐๐	๕๐๐,๐๐๐	๕๐๐,๐๐๐	๕๐๐,๐๐๐	๕๐๐,๐๐๐	ร้อยละ ๑๐๐ ผู้ใช้ประโยชน์ หมู่ที่ ๑๕	ประชาชนมี น้ำสำหรับ อุปโภค- บริโภคอย่าง พอเพียง	แผนฯ ม.๑๕	กองช่าง
๖	โครงการขุดลอกสระ สาธารณะประโยชน์ (สระท้ายหมู่บ้าน) บ้านโนนสูง หมู่ที่ ๑๕ (แผนฯ หน้า ๑๖๕ ที่ ๑๖)	เพื่อกักเก็บน้ำให้ ประชาชนได้มีน้ำใช้ อุปโภค-บริโภค อย่างพอเพียง	ขนาดกว้าง ๒๐.๐๐ เมตร ยาว ๕๒.๐๐ เมตร ลึก ๓.๐๐ เมตร ตามแบบ อบต. เมืองคงกำหนด พร้อมป้าย ประชาสัมพันธ์โครงการ ๑ ป้าย	๕๐๐,๐๐๐	๕๐๐,๐๐๐	๕๐๐,๐๐๐	๕๐๐,๐๐๐	๕๐๐,๐๐๐	ร้อยละ ๑๐๐ ผู้ใช้ประโยชน์ หมู่ที่ ๑๕	ประชาชนมี น้ำสำหรับ อุปโภค- บริโภคอย่าง พอเพียง	แผนฯ ม.๑๕	กองช่าง
รวม	๒ โครงการ	-	-	๒,๗๓๐,๐๐๐	๒,๗๓๐,๐๐๐	๒,๗๓๐,๐๐๐	๒,๗๓๐,๐๐๐	๒,๗๓๐,๐๐๐	-	-	-	-

แบบ ผ. ๐๒/๑

๑. ยุทธศาสตร์การพัฒนาตำบลโครงสร้างพื้นฐาน

๑.๓ กลยุทธ์ที่ ๓ ส่งเสริมสถานที่เพื่อนันทนาการและออกกำลังกาย สถานที่กีฬาและนันทนาการชุมชน

(๑) แผนงานเขตและชุมชน

ที่	โครงการ	วัตถุประสงค์	เป้าหมาย (ผลผลิตของโครงการ)	งบประมาณ					ตัวชี้วัด (KPI)	ผลที่คาดว่าจะได้รับ	ที่มาของโครงการ	หน่วยงานรับผิดชอบหลัก
				๒๕๖๖ (บาท)	๒๕๖๗ (บาท)	๒๕๖๘ (บาท)	๒๕๖๙ (บาท)	๒๕๗๐ (บาท)				
๑	โครงการปรับปรุงภูมิทัศน์รอบสระโกรก (สระประปาหมู่บ้าน) บ้านโคกเทีต หมู่ที่ ๒ (แผนฯ หน้า ๑๕๙ ที่ ๒๙)	เพื่อให้ประชาชนมีที่พักผ่อนหย่อนใจ และที่ออกกำลังกาย	รอบสระโกรก (สระประปาหมู่บ้าน) ตามแบบ อบต.เมื่อตกกำหนด พร้อมป่าประชิดพื้นที่โครงการ ๑ ไร่	๑,๕๐๐,๐๐๐	๑,๕๐๐,๐๐๐	๑,๕๐๐,๐๐๐	๑,๕๐๐,๐๐๐	๑,๕๐๐,๐๐๐	ร้อยละ ๑๐๐ ผู้ใช้ประโยชน์ หมู่ที่ ๒	ประชาชนมีที่พักผ่อนหย่อนใจ และที่ออกกำลังกาย	แผนฯ ม.๒	กองช่าง
๒	โครงการปรับปรุงภูมิทัศน์รอบสระประปา บ้านหนองสว่าง หมู่ที่ ๓ (แผนฯ หน้า ๑๕๙ ที่ ๓๐)	เพื่อให้ประชาชนมีที่พักผ่อนหย่อนใจ และที่ออกกำลังกาย	ทางเดินวิ่ง กว้าง ๒.๐๐ เมตร ยาวรวม ๘๕๒.๐๐ เมตร พร้อมจัดสวน ตามแบบ อบต.เมื่อตกกำหนดพร้อมป่าประชิดพื้นที่โครงการ ๑ ไร่	๕๐๐,๐๐๐	๕๐๐,๐๐๐	๕๐๐,๐๐๐	๕๐๐,๐๐๐	๕๐๐,๐๐๐	ร้อยละ ๑๐๐ ผู้ใช้ประโยชน์ หมู่ที่ ๓	ประชาชนมีที่พักผ่อนหย่อนใจ และที่ออกกำลังกาย	แผนฯ ม.๓	กองช่าง
๓	โครงการปรับปรุงภูมิทัศน์รอบสระสาธารณะหมู่บ้านโนนศาลา หมู่ที่ ๔ (แผนฯ หน้า ๑๖๐ ที่ ๓๑)	เพื่อให้ประชาชนมีที่พักผ่อนหย่อนใจ และที่ออกกำลังกาย	รอบสระสาธารณะ หมู่บ้าน ตามแบบ อบต. เมื่อตกกำหนด พร้อมป่าประชิดพื้นที่โครงการ ๑ ไร่	๕๐๐,๐๐๐	๕๐๐,๐๐๐	๕๐๐,๐๐๐	๕๐๐,๐๐๐	๕๐๐,๐๐๐	ร้อยละ ๑๐๐ ผู้ใช้ประโยชน์ หมู่ที่ ๔	ประชาชนมีที่พักผ่อนหย่อนใจ และที่ออกกำลังกาย	แผนฯ ม.๔	กองช่าง
๔	โครงการปรับปรุงภูมิทัศน์รอบสระหนองเสก บ้านหนองเสก หมู่ที่ ๕ (แผนฯ หน้า ๑๖๐ ที่ ๓๒)	เพื่อให้ประชาชนมีที่พักผ่อนหย่อนใจ และที่ออกกำลังกาย	ตามแบบ อบต.เมื่อตกกำหนด พร้อมป่าประชิดพื้นที่โครงการ ๑ ไร่	๑,๐๐๐,๐๐๐	๑,๐๐๐,๐๐๐	๑,๐๐๐,๐๐๐	๑,๐๐๐,๐๐๐	๑,๐๐๐,๐๐๐	ร้อยละ ๑๐๐ ผู้ใช้ประโยชน์ หมู่ที่ ๕	ประชาชนมีที่พักผ่อนหย่อนใจ และที่ออกกำลังกาย	แผนฯ ม.๕	กองช่าง
๕	โครงการปรับปรุงภูมิทัศน์ลำห้วยยาง บ้านดอนตู หมู่ที่ ๑๐ (แผนฯ หน้า ๑๖๐ ที่ ๓๓)	เพื่อให้ประชาชนมีที่พักผ่อนหย่อนใจ และที่ออกกำลังกาย	รอบลำห้วยยาง ตามแบบ อบต.เมื่อตกกำหนด พร้อมป่าประชิดพื้นที่โครงการ ๑ ไร่	๑,๕๐๐,๐๐๐	๑,๕๐๐,๐๐๐	๑,๕๐๐,๐๐๐	๑,๕๐๐,๐๐๐	๑,๕๐๐,๐๐๐	ร้อยละ ๑๐๐ ผู้ใช้ประโยชน์ หมู่ที่ ๑๐	ประชาชนมีที่พักผ่อนหย่อนใจ และที่ออกกำลังกาย	แผนฯ ม.๑๐	กองช่าง

๑. ยุทธศาสตร์การพัฒนาตำบลโครงสร้างพื้นฐาน
 ๑.๓ กลยุทธ์ที่ ๓ ส่งเสริมสถานที่เพื่อขึ้นทะเบียนอาคารและออกกำลังกาย สนามกีฬาและนันทนาการชุมชน
 (๑) แผนงานเคหะและชุมชน

ที่	โครงการ	วัตถุประสงค์	เป้าหมาย (ผลผลิตของโครงการ)	งบประมาณ					ตัวชี้วัด (KPI)	ผลที่คาดว่าจะได้รับ	ที่มาของโครงการ	หน่วยงานรับผิดชอบหลัก
				๒๕๖๖ (บาท)	๒๕๖๗ (บาท)	๒๕๖๘ (บาท)	๒๕๖๙ (บาท)	๒๕๗๐ (บาท)				
๖	โครงการปรับปรุงภูมิทัศน์รอบ สระหมู่บ้าน บ้านโกรกตะไก่ หมู่ที่ ๑๓ (แผนฯ หน้า ๑๖๐ ที่ ๓๔)	เพื่อให้ประชาชนใน หมู่บ้านได้มีสถานที่ พักผ่อนหย่อนใจ สถานที่ออกกำลังกายและ ใช้จัดกิจกรรมต่างๆ	ตามแบบ อบต.เมืองคง กำหนด พร้อมป้าย ประชาสัมพันธ์โครงการ ๑ ป้าย	๕๐๐,๐๐๐	๕๐๐,๐๐๐	๕๐๐,๐๐๐	๕๐๐,๐๐๐	๕๐๐,๐๐๐	ร้อยละ ๑๐๐ ผู้ใช้ประโยชน์ หมู่ที่ ๑๓	ประชาชนใน หมู่บ้านมี สถานที่ พักผ่อนหย่อน ใจ สถานที่ ออกกำลังกายและ ใช้จัดกิจกรรม ต่างๆ	แผนฯ ม.๑๓	กองช่าง
๗	โครงการปรับปรุงภูมิทัศน์ รอบสระหนองเป็กรัง บ้านหนองสมอ หมู่ที่ ๑๔ (แผนฯ หน้า ๑๖๐ ที่ ๓๕)	เพื่อให้ประชาชนใน หมู่บ้านได้มีสถานที่ พักผ่อนหย่อนใจ สถานที่ออกกำลังกายและ ใช้จัดกิจกรรมต่างๆ	ขนาดกว้าง ๓.๐๐ เมตร ยาว ๓๙๐.๐๐ เมตร หน้า ๐.๑๕ เมตร หรือพื้นที่ ดำเนินการไม่น้อยกว่า ๑.๑๗๐.๐๐ ตารางเมตร ตามแบบมาตรฐานทาง สำหรับองค์การปกครองส่วน ท้องถิ่น พร้อมป้าย ประชาสัมพันธ์โครงการ ๑ ป้าย	๘๐๐,๐๐๐	๘๐๐,๐๐๐	๘๐๐,๐๐๐	๘๐๐,๐๐๐	๘๐๐,๐๐๐	ร้อยละ ๑๐๐ ผู้ใช้ประโยชน์ หมู่ที่ ๑๔	ประชาชนใน หมู่บ้านมี สถานที่ พักผ่อนหย่อน ใจ สถานที่ ออกกำลังกายและ ใช้จัดกิจกรรม ต่างๆ	แผนฯ ม.๑๔	กองช่าง
๘	โครงการปรับปรุงภูมิทัศน์ รอบสระหนองสมอ บ้านหนองสมอ หมู่ที่ ๑๔ (แผนฯ หน้า ๑๖๑ ที่ ๓๖)	เพื่อให้ประชาชนใน หมู่บ้านได้มีสถานที่ พักผ่อนหย่อนใจ สถานที่ออกกำลังกายและ ใช้จัดกิจกรรม ต่างๆ	ตามแบบ อบต.เมืองคง กำหนด พร้อมป้าย ประชาสัมพันธ์โครงการ ๑ ป้าย	๕๐๐,๐๐๐	๕๐๐,๐๐๐	๕๐๐,๐๐๐	๕๐๐,๐๐๐	๕๐๐,๐๐๐	ร้อยละ ๑๐๐ ผู้ใช้ ประโยชน์ หมู่ที่ ๑๔	ประชาชนใน หมู่บ้านมี สถานที่ พักผ่อนหย่อน ใจ สถานที่ ออกกำลังกายและ ใช้จัดกิจกรรม ต่างๆ	แผนฯ ม.๑๔	กองช่าง
รวม	๘ โครงการ	-	-	๒,๘๐๐,๐๐๐	๒,๘๐๐,๐๐๐	๒,๘๐๐,๐๐๐	๒,๘๐๐,๐๐๐	๒,๘๐๐,๐๐๐	-	-	-	-

รายละเอียดโครงการพัฒนา
แผนพัฒนาท้องถิ่น (พ.ศ. ๒๕๖๖-๒๕๗๐) แก้ไขครั้งที่ ๑/๒๕๖๖
สำหรับ โครงการที่เกิดขึ้นก่อนส่วนท้องถิ่นที่ใช้สำหรับการประสานแผนพัฒนาท้องถิ่น
องค์การบริหารส่วนตำบลเมืองคง

- ก. ยุทธศาสตร์ชาติ ๒๐ ปี ยุทธศาสตร์ที่ ๒ ด้านการสร้างวินัยสามารถในภาคแข่งขัน
- ข. แผนพัฒนาเศรษฐกิจฉบับที่ ๑๓ หมวดภายใต้ที่ ๕ ประสิทธิภาพการดำเนินงานและยุทธศาสตร์ทางโลจิสติกส์/หมวดภายใต้ ที่มีพื้นที่และเมืองอัจฉริยะที่น่าอยู่ ปลอดภัย เด็ดได้ได้อย่างยั่งยืน
- ค. Sustainable Development Goals : SDGs เป้าหมายที่ ๙ สร้างโครงสร้างพื้นฐานที่มีความทนทาน ส่งเสริมการพัฒนาอุตสาหกรรมที่ครอบคลุมและยั่งยืนและส่งเสริมนวัตกรรม / เป้าหมายที่ ๑๑ ทำให้เมืองและการตั้งถิ่นฐานของมนุษย์มีความครอบคลุม ปลอดภัย มีภูมิคุ้มกันและยั่งยืน
- ง. ยุทธศาสตร์จังหวัดนครราชสีมา ที่ ๒ ส่งเสริม พัฒนา โครงสร้างพื้นฐาน เพื่อยกระดับเศรษฐกิจ การท่องเที่ยว การค้า การลงทุนอุตสาหกรรม เศรษฐกิจ BCG และเขตเศรษฐกิจพิเศษ
- จ. ยุทธศาสตร์การพัฒนาในเขตจังหวัดนครราชสีมา ยุทธศาสตร์ที่ ๔ ด้านการพัฒนาเมือง

๑. ยุทธศาสตร์การพัฒนาด้านโครงสร้างพื้นฐาน
๑.๑ กลยุทธ์ที่ ๑ การจัดให้มีและบำรุงรักษาโครงสร้างพื้นฐาน ทางบก ทางน้ำ และทางระบายน้ำและการปรับปรุงรักษาในเขตชุมชนและท้องถิ่น

(๑) แผนงานอุตสาหกรรมและการโยธา

ที่	โครงการ	วัตถุประสงค์	เป้าหมาย (ผลผลิตของโครงการ)	งบประมาณ					ตัวชี้วัด (KPI)	ผลที่คาดว่าจะได้รับ	หน่วยงานที่จะขอประสาน
				๒๕๖๖ (บาท)	๒๕๖๗ (บาท)	๒๕๖๘ (บาท)	๒๕๖๙ (บาท)	๒๕๗๐ (บาท)			
๑	โครงการก่อสร้างถนน คล. สายบ้านโคกเตี้ย หมู่ที่ ๒ ตำบลเมืองคง เชื่อมกับบ้านเก่าคือ ตำบลหนองมะนาว อำเภอคง จังหวัดนครราชสีมา (แบบ หน้า ๑๖๖ ที่ ๑)	๑. เพื่อให้ประชาชนได้สัญจรไปมาสะดวก ๒. เพื่อใช้เป็นเส้นทางขนส่งผลผลิตทางการเกษตร ๓. เพื่อความปลอดภัยในชีวิตและทรัพย์สิน	ขนาดกว้าง ๕.๐๐ เมตร ยาว ๑.๒๖๐.๐๐ เมตร ทน ๐.๑๕ เมตร หรือมีพื้นที่ดำเนินการไม่น้อยกว่า ๒,๐๐๐.๐๐ ตารางเมตร ตามแบบมาตรฐานงานทางสำหรับรองครกปัดกรองส่วนท้องถิ่น พร้อมป้ายประชาสัมพันธ์โครงการ ๑ ป้าย	๕,๗๐๐,๐๐๐	๕,๗๐๐,๐๐๐	๕,๗๐๐,๐๐๐	๕,๗๐๐,๐๐๐	๕,๗๐๐,๐๐๐	ถนนยาว ๑,๒๖๐ เมตร	การสัญจร การขนส่งสินค้าทางการเกษตร สะดวกกว่าเดิม ปลอดภัยในชีวิตและทรัพย์สิน	อบจ.นม.
๒	โครงการก่อสร้างถนนผิวทางลาดยางแอสฟัลติก สายเริ่มจากสามแยกวัดป่าสามัคคีวนาราม บ้านกุดครั้ง หมู่ที่ ๘ ตำบลเมืองคง เชื่อมกับสี่แยกโนนมะเกลือ ตำบลดอนใหญ่ อำเภอคง จังหวัดนครราชสีมา (แบบ หน้า ๑๖๖ ที่ ๒)	๑. เพื่อให้ประชาชนได้สัญจรไปมาสะดวก ๒. เพื่อใช้เป็นเส้นทางขนส่งผลผลิตทางการเกษตร ๓. เพื่อความปลอดภัยในชีวิตและทรัพย์สิน	ขนาดกว้าง ๖.๖๐ เมตร ยาว ๕๐๐.๐๐ เมตร ทน ๐.๑๕ เมตร หรือมีพื้นที่ดำเนินการไม่น้อยกว่า ๕,๐๐๐.๐๐ ตารางเมตร ตามแบบมาตรฐานงานทางสำหรับรองครกปัดกรองส่วนท้องถิ่น พร้อมป้ายประชาสัมพันธ์โครงการ ๑ ป้าย	๓,๖๐๐,๐๐๐	๓,๖๐๐,๐๐๐	๓,๖๐๐,๐๐๐	๓,๖๐๐,๐๐๐	๓,๖๐๐,๐๐๐	ถนนยาว ๕๐๐ เมตร	การสัญจร การขนส่งสินค้าทางการเกษตรสะดวก รวดเร็ว มีความปลอดภัยในชีวิตและทรัพย์สิน	อบจ.นม.

แบบ ผ. ๐๒/๒

๑. ยุทธศาสตร์การพัฒนาตำบลโครงสร้างพื้นฐาน
 ๑.๑ กฤษฎีที่ ๑ การจัดให้มีและบำรุงรักษาโครงสร้างพื้นฐาน และทางระบายน้ำและการปรับปรุงบำรุงรักษาในเขตชุมชนและท้องถิ่น
 (๑) แผนงานอุตสาหกรรมและการโยธา

ที่	โครงการ	วัตถุประสงค์	เป้าหมาย (ผลผลิตของโครงการ)	งบประมาณ					ตัวชี้วัด (KPI)	ผลที่คาดว่าจะได้รับ	หน่วยงานที่จะขอประสาน
				๒๕๖๖ (บาท)	๒๕๖๗ (บาท)	๒๕๖๘ (บาท)	๒๕๖๙ (บาท)	๒๕๗๐ (บาท)			
๓	โครงการก่อสร้างถนนดินลูกรัง ซิเมนต์ผสมยางพารา (Para Soil Cement) หมู่ที่ ๑๐ ตำบลเมืองคง อำเภอคง เชื่อมกับบ้านไร่ ตำบลโนนทองกลาง อำเภอบัวใหญ่ จังหวัดนครราชสีมา (แผนฯ หน้า ๑๖๗ ที่ ๓)	๑. เพื่อให้ประชาชน ได้สัญจรไปมา สะดวก ๒. เพื่อใช้เป็นเส้นทางขนส่ง ผลผลิตทางการเกษตร ๓. เพื่อความปลอดภัยในชีวิตและทรัพย์สิน	ขนาดกว้าง ๕.๐๐ เมตร ยาว ๒,๕๐๐.๐๐ เมตร หน้า ๐.๑๕ เมตร หรือพื้นที่ดำเนินการไม่น้อยกว่า ๑๔,๕๐๐.๐๐ ตารางเมตร ตามแบบมาตรฐานงานทางสำหรับรองรับการจราจรส่วนท้องถิ่น หรือหมู่บ้าน ประชาสัมพันธ์โครงการ ๑ ปี	๗,๓๐๐,๐๐๐	๗,๓๐๐,๐๐๐	๗,๓๐๐,๐๐๐	๗,๓๐๐,๐๐๐	๗,๓๐๐,๐๐๐	ถนนยาว ๒,๕๐๐ เมตร	การสัญจร การขนส่งสินค้าทางการเกษตรสะดวกเร็วมีความปลอดภัยในชีวิตและทรัพย์สิน	อบจ.นม.
๔	โครงการก่อสร้างถนน คสล. สายบ้านนางจุฬา ปอสงาม บ้านหนองงู หมู่ที่ ๑๒ ตำบลเมืองคง เชื่อมกับบ้านโนนไร่ ตำบลคูเวต อำเภอคง จังหวัดนครราชสีมา (แผนฯ หน้า ๑๖๗ ที่ ๔)	๑. เพื่อให้ประชาชน ได้สัญจรไปมา สะดวก ๒. เพื่อใช้เป็นเส้นทางขนส่ง ผลผลิตทางการเกษตร ๓. เพื่อความปลอดภัยในชีวิตและทรัพย์สิน	ขนาดกว้าง ๕.๐๐ เมตร ยาว ๕๐๐.๐๐ เมตร หรือพื้นที่ดำเนินการไม่น้อยกว่า ๒,๐๐๐.๐๐ ตารางเมตร ตามแบบมาตรฐานงานทางสำหรับรองรับการจราจรส่วนท้องถิ่น หรือหมู่บ้าน ประชาสัมพันธ์โครงการ ๑ ปี	๑,๓๐๐,๐๐๐	๑,๓๐๐,๐๐๐	๑,๓๐๐,๐๐๐	๑,๓๐๐,๐๐๐	๑,๓๐๐,๐๐๐	ถนนยาว ๕๐๐ เมตร	การสัญจร การขนส่งสินค้าทางการเกษตรสะดวกเร็วมีความปลอดภัยในชีวิตและทรัพย์สิน	อบจ.นม.
๕	โครงการก่อสร้างถนน คสล. สายทางเกวียนเก่า บ้านตระศรีสามัคคี หมู่ที่ ๑๘ ตำบลเมืองคง เชื่อมกับบ้านพัฒนา ตำบลหนองมะนาว อำเภอคง จังหวัดนครราชสีมา (แผนฯ หน้า ๑๖๘ ที่ ๕)	๑. เพื่อให้ประชาชน ได้สัญจรไปมา สะดวก ๒. เพื่อใช้เป็นเส้นทางขนส่ง ผลผลิตทางการเกษตร ๓. เพื่อความปลอดภัยในชีวิตและทรัพย์สิน	ขนาดกว้าง ๕.๐๐ เมตร ยาว ๒,๕๓๐.๐๐ เมตร หรือพื้นที่ดำเนินการไม่น้อยกว่า ๑๑,๒๖๐.๐๐ ตารางเมตร ตามแบบมาตรฐานงานทางสำหรับรองรับการจราจรส่วนท้องถิ่น หรือหมู่บ้าน ประชาสัมพันธ์โครงการ ๑ ปี	๗,๕๐๐,๐๐๐	๗,๕๐๐,๐๐๐	๗,๕๐๐,๐๐๐	๗,๕๐๐,๐๐๐	๗,๕๐๐,๐๐๐	ถนนยาว ๒,๕๓๐ เมตร	การสัญจร การขนส่งสินค้าทางการเกษตรสะดวกเร็วมีความปลอดภัยในชีวิตและทรัพย์สิน	อบจ.นม.

แบบ ผ. ๐๒/๒

๑. ยุทธศาสตร์การพัฒนาด้านโครงสร้างพื้นฐาน
 ๑.๑ กิสรยุทธ์ที่ ๑ การจัดให้มีและบำรุงรักษาโครงสร้างพื้นฐาน ทางบก ทางน้ำ และทางระบายน้ำและการปรับปรุงบำรุงรักษาในเขตชุมชนและท้องถิ่น
 (๑) แผนงานอุตสาหกรรมและการโยธา

ที่	โครงการ	วัตถุประสงค์	เป้าหมาย (ผลผลิตของโครงการ)	งบประมาณ					ตัวชี้วัด (KPI)	ผลที่คาดว่าจะได้รับ	หน่วยงานที่ จะขอประสาน
				๒๕๖๖ (บาท)	๒๕๖๗ (บาท)	๒๕๖๘ (บาท)	๒๕๖๙ (บาท)	๒๕๗๐ (บาท)			
๖	โครงการก่อสร้างถนน คสล. บ้านหนองงู หมู่ที่ ๑๒ ตำบลเมืองคง เขื่อนแก้ว บ้านศรีนิมิต ตำบลดอนใหญ่ อำเภอคง จังหวัดนครราชสีมา	๑. เพื่อให้ประชาชน ได้สัญจรไปมาสะดวก ๒. เพื่อใช้เป็น เส้นทางขนส่งผลผลิต ทางการเกษตร ๓. เพื่อความ ปลอดภัยในชีวิตและ ทรัพย์สิน	ขนาดกว้าง ๔.๐๐ เมตร ยาว ๒,๕๐๐.๐๐ เมตร หนา ๐.๑๕ เมตร หรือมีพื้นที่ ดำเนินการไม่น้อยกว่า ๙,๖๐๐.๐๐ ตารางเมตร ตามแบบมาตรฐานงานทาง สำหรับองค์กรปกครองส่วน ท้องถิ่น พร้อมป้าย ประชาสัมพันธ์โครงการ ๑ ป้าย	๖,๕๐๐,๐๐๐	๖,๕๐๐,๐๐๐	๖,๕๐๐,๐๐๐	๖,๕๐๐,๐๐๐	๖,๕๐๐,๐๐๐	ถนน ยาว ๒,๕๐๐ เมตร	การสัญจร การ ขนส่งสินค้า ทางการเกษตร สะดวกรวดเร็วมี ความปลอดภัย ในชีวิตและ ทรัพย์สิน	อบจ.นม.
๗	โครงการก่อสร้างถนน คสล. สายบ้านโกรกตะกั่ว หมู่ที่ ๑๓ ตำบลเมืองคง อำเภอ คง เชื่อมกับบ้านโจด ตำบล หนองหัวพาน อำเภอขามสะแกแสง จังหวัดนครราชสีมา (แนวกว้าง ๑๖๕ ที่ ๖)	๑. เพื่อให้ประชาชน ได้สัญจรไปมาสะดวก ๒. เพื่อใช้เป็น เส้นทางขนส่งผลผลิต ทางการเกษตร ๓. เพื่อความ ปลอดภัยในชีวิตและ ทรัพย์สิน	ขนาดกว้าง ๔.๐๐ เมตร ยาว ๒,๑๐๐.๐๐ เมตร หนา ๐.๑๕ เมตร หรือมีพื้นที่ ดำเนินการไม่น้อยกว่า ๘,๕๐๐.๐๐ ตารางเมตร ตามแบบมาตรฐานงานทาง สำหรับองค์กรปกครองส่วน ท้องถิ่น พร้อมป้าย ประชาสัมพันธ์โครงการ ๑ ป้าย	๙,๐๐๐,๐๐๐	๙,๐๐๐,๐๐๐	๙,๐๐๐,๐๐๐	๙,๐๐๐,๐๐๐	๙,๐๐๐,๐๐๐	ถนน ยาว ๒,๑๐๐ เมตร	การสัญจร การ ขนส่งสินค้า ทางการเกษตร สะดวกรวดเร็วมี ความปลอดภัย ในชีวิตและ ทรัพย์สิน	อบจ.นม.
๘	โครงการก่อสร้างถนน คสล.สาย จากถนนลาดยางบริเวณที่นาทาง บัวสี นานอก บ้านดอนตุ้ หมู่ที่ ๑๐ ตำบลเมืองคง เขื่อนแก้วบ้าน หนองม่วง ตำบลหนองมะนาว อำเภอคง จังหวัดนครราชสีมา (แนวกว้าง ๑๖๕ ที่ ๘)	๑. เพื่อให้ประชาชน ได้สัญจรไปมาสะดวก ๒. เพื่อใช้เป็น เส้นทางขนส่งผลผลิต ทางการเกษตร ๓. เพื่อความ ปลอดภัยในชีวิตและ ทรัพย์สิน	ขนาดกว้าง ๔.๐๐ เมตร ยาว ๕๐๐.๐๐ เมตร หนา ๐.๑๕ เมตร หรือมีพื้นที่ดำเนินการ ไม่น้อยกว่า ๒,๐๐๐.๐๐ ตารางเมตร ตามแบบ มาตรฐานงานทางสำหรับ องค์กรปกครองส่วนท้องถิ่น พร้อมป้ายประชาสัมพันธ์ โครงการ ๑ ป้าย	๑,๕๐๐,๐๐๐	๑,๕๐๐,๐๐๐	๑,๕๐๐,๐๐๐	๑,๕๐๐,๐๐๐	๑,๕๐๐,๐๐๐	ถนน ยาว ๕๐๐ เมตร	การสัญจร การ ขนส่งสินค้า ทางการเกษตร สะดวกรวดเร็วมี ความปลอดภัย ในชีวิตและ ทรัพย์สิน	อบจ.นม.
รวม	๘ โครงการ	-	-	๔๔,๘๐๐,๐๐๐	๔๔,๘๐๐,๐๐๐	๔๔,๘๐๐,๐๐๐	๔๔,๘๐๐,๐๐๐	๔๔,๘๐๐,๐๐๐	-	-	-

๑. ยุทธศาสตร์การพัฒนาตำบลโครงสร้างพื้นฐาน

๑.๑ กลยุทธ์ที่ ๑ การจัดให้มีและบำรุงรักษาโครงสร้างพื้นฐาน ทางบก ทางน้ำ และทางระบายน้ำและการปรับปรุงรักษาในเขตชุมชนและท้องถิ่น
(๒) แผนงานเคหะและชุมชน

ที่	โครงการ	วัตถุประสงค์	เป้าหมาย (ผลผลิตของโครงการ)	งบประมาณ					ตัวชี้วัด (KPI)	ผลที่คาดว่าจะได้รับ	หน่วยงานที่จะ ขอประสาน
				๒๕๖๖ (บาท)	๒๕๖๗ (บาท)	๒๕๖๘ (บาท)	๒๕๖๙ (บาท)	๒๕๗๐ (บาท)			
๓	โครงการติดตั้งไฟฟ้าส่องถนน พลังงานแสงอาทิตย์ (LED Street Light Sola Cell) พร้อม อุปกรณ์ครบชุด บ้านหัวซอย หมู่ที่ ๓ ตำบลเมืองคง อำเภอคง (แผนฯ หน้า ๓๗๖ ที่ ๑)	๑. เพื่อแก้ไข ปัญหาความ เดือดร้อนของ ประชาชนในการ ใช้เส้นทางสัญจร ๒. เพื่อความ ปลอดภัยในชีวิต และทรัพย์สิน ของประชาชน	๑. ถนนสายรอบสระ สาธารณะศาลา เอนกประสงค์หมู่บ้าน จำนวน ๖ จุด ๒. สายศาลากลางบ้าน จำนวน ๒๕ จุด ๓. สายบ้านม่วงสาย พุทธายะ จำนวน ๔ จุด ๔. สายบ้านนางวิเชียร วัลย์อาหาร จำนวน ๒ จุด	๒,๕๖๕,๐๐๐ (บาท)	๒,๕๖๕,๐๐๐ (บาท)	๒,๕๖๕,๐๐๐ (บาท)	๒,๕๖๕,๐๐๐ (บาท)	๒,๕๖๕,๐๐๐ (บาท)	ประชาชน มีความพึง พอใจไม่ น้อยกว่า ร้อยละ ๘๐	๑. ประชาชน ได้รับความ สะดวกสบายใน การสัญจรและ การขนส่งสินค้า ทางการเกษตร ๒. ประชาชน เข้าถึงบริการ สาธารณะต่างๆ ได้รวดเร็ว ๓ มีความ ปลอดภัยในชีวิต และทรัพย์สิน	อบจ.เม.
๕	โครงการติดตั้งโคมไฟส่องถนน พลังงานแสงอาทิตย์ (LED Street Light Sola Cell) พร้อมอุปกรณ์ครบชุด บ้านโคกπέ็ด หมู่ที่ ๒ ตำบลเมืองคง อำเภอคง (แผนฯ หน้า ๓๗๖ ที่ ๒)	๑. เพื่อแก้ไข ปัญหาความ เดือดร้อนของ ประชาชนในการ ใช้เส้นทางสัญจร ๒. เพื่อความ ปลอดภัยในชีวิต และทรัพย์สิน ของประชาชน	๑. สายถนนรอบ หมู่บ้าน จำนวน ๕๓ จุด ๒. สายจากศูนย์ประตู่ หมู่บ้าน-ชุมชนหลังวัด จำนวน ๕๐ จุด ๓. สายจากสะพาน เทริน - เขตเทศบาล จำนวน ๕๖ จุด ๔. สายเริ่มจากลาน กีฬาชุมชนหมู่บ้าน - โคกรักฟ้า จำนวน ๕๒ จุด	๑๓,๓๕๐,๐๐๐ (บาท)	๑๓,๓๕๐,๐๐๐ (บาท)	๑๓,๓๕๐,๐๐๐ (บาท)	๑๓,๓๕๐,๐๐๐ (บาท)	๑๓,๓๕๐,๐๐๐ (บาท)	ประชาชน มีความพึง พอใจไม่ น้อยกว่า ร้อยละ ๘๐	๑. ประชาชน ได้รับความ สะดวกสบายใน การสัญจรและ การขนส่งสินค้า ทางการเกษตร ๒. ประชาชน เข้าถึงบริการ สาธารณะต่างๆ ได้รวดเร็ว ๓ มีความ ปลอดภัยในชีวิต และทรัพย์สิน	อบจ.เม.

๑. ยุทธศาสตร์การพัฒนาด้านโครงสร้างพื้นฐาน

- ๑.๑ กลยุทธ์ที่ ๑ การจัดให้มีและบำรุงรักษาโครงสร้างพื้นฐาน ทางบก ทางน้ำ และทางระบายน้ำและกรปรับปรุงบำรุงรักษาในเขตชุมชนและท้องถิ่น
 (๒) แผนงานเฉพาะและชุมชน

ที่	โครงการ	วัตถุประสงค์	เป้าหมาย (ผลผลิตของโครงการ)	งบประมาณ					ตัวชี้วัด (KPI)	ผลที่คาดว่าจะได้รับ	หน่วยงานที่จะขอประสาน
				๒๕๖๖ (บาท)	๒๕๖๗ (บาท)	๒๕๖๘ (บาท)	๒๕๖๙ (บาท)	๒๕๗๐ (บาท)			
๓	โครงการติดตั้งโคมไฟส่องถนนพลังงานแสงอาทิตย์ (LED Street Light Sola Cell) พร้อมอุปกรณ์ครบชุด บ้านหนองสรวง หมู่ที่ ๓ ตำบลเมืองคง อำเภอคง	๑. เพื่อแก้ไขปัญหาความเดือดร้อนของประชาชนในการใช้เส้นทางสัญจร ๒. เพื่อความปลอดภัยในชีวิตและทรัพย์สินของประชาชน	๑. สายบ้านอาสารอภัยปริวรรต บัญชีครัว จำนวน ๓ จุด ๒. สายบ้าน ต.มณฑป สทบุรี จำนวน ๓ จุด ๓. สายถนนบ้านคงสามัคคี เซื้อ บ้านหนองสรวง จำนวน ๑๓ จุด ๔. สายจากแยกศาลากลางบ้าน จำนวน ๔๕ จุด ๕. สายจากแยกศาลาใต้ถนนดิน จำนวน ๒๒ จุด ๖. สายจากแยกศาลาป่า จำนวน ๑๐ จุด ๗. สายจากถนน คลส.กลางบ้าน เขื่อนลาดยาง จำนวน ๖ จุด	๑,๙๕๐,๐๐๐	๑,๙๕๐,๐๐๐	๑,๙๕๐,๐๐๐	๑,๙๕๐,๐๐๐	๑,๙๕๐,๐๐๐	ประชาชนที่มีความพึงพอใจไม่น้อยกว่าร้อยละ ๘๐	๑. ประชาชนได้รับความปลอดภัยในการสัญจรและทางคมนาคม ๒. ประชาชนเข้าถึงบริการสาธารณสุขต่างๆ ได้รวดเร็ว ๓. มีความปลอดภัยในชีวิตและทรัพย์สิน	อบจ.นม.
๔	โครงการติดตั้งโคมไฟส่องถนนพลังงานแสงอาทิตย์ (LED Street Light Sola Cell) พร้อมอุปกรณ์ครบชุด บ้านโนนตาล หมู่ที่ ๔ ตำบลเมืองคง อำเภอคง (แบบ หน้า ๑๗๑ ที่ ๓)	๑. เพื่อแก้ไขปัญหาความเดือดร้อนของประชาชนในการใช้เส้นทางสัญจร ๒. เพื่อความปลอดภัยในชีวิตและทรัพย์สินของประชาชน	จำนวน ๗๐ จุด	๔,๖๐๐,๐๐๐	๔,๖๐๐,๐๐๐	๔,๖๐๐,๐๐๐	๔,๖๐๐,๐๐๐	๔,๖๐๐,๐๐๐	ประชาชนที่มีความพึงพอใจไม่น้อยกว่าร้อยละ ๘๐	๑. ประชาชนได้รับความปลอดภัยในการสัญจรและทางคมนาคม ๒. ประชาชนเข้าถึงบริการสาธารณสุขต่างๆ ได้รวดเร็ว ๓. มีความปลอดภัยในชีวิตและทรัพย์สิน	อบจ.นม.
๕	โครงการติดตั้งโคมไฟส่องถนนพลังงานแสงอาทิตย์ (LED Street Light Sola Cell) พร้อมอุปกรณ์ครบชุด บ้านหนองเสา หมู่ที่ ๕ ตำบลเมืองคง อำเภอคง (แบบ หน้า ๑๗๑ ที่ ๕)	๑. เพื่อแก้ไขปัญหาความเดือดร้อนของประชาชนในการใช้เส้นทางสัญจร ๒. เพื่อความปลอดภัยในชีวิตและทรัพย์สินของประชาชน	ภายในหมู่บ้านจำนวน ๓๐ จุด	๑,๙๕๐,๐๐๐	๑,๙๕๐,๐๐๐	๑,๙๕๐,๐๐๐	๑,๙๕๐,๐๐๐	๑,๙๕๐,๐๐๐	ประชาชนที่มีความพึงพอใจไม่น้อยกว่าร้อยละ ๘๐	๑. ประชาชนได้รับความปลอดภัยในการสัญจรและทางคมนาคม ๒. ประชาชนเข้าถึงบริการสาธารณสุขต่างๆ ได้รวดเร็ว ๓. มีความปลอดภัยในชีวิตและทรัพย์สิน	อบจ.นม.

๑. ยุทธศาสตร์การพัฒนาด้านโครงสร้างพื้นฐาน

๑.๑. กลยุทธ์ที่ ๑ การจัดหาให้มีและบำรุงรักษาโครงสร้างพื้นฐาน ทางบก ทางน้ำ และทางระบายน้ำและการปรับปรุงบำรุงรักษาในเขตชุมชนและท้องถิ่น (๒) แผนงานเคหะและชุมชน

ที่	โครงการ	วัตถุประสงค์	เป้าหมาย (ผลผลิตของโครงการ)	งบประมาณ					ตัวชี้วัด (KPI)	ผลที่คาดว่าจะได้รับ	หน่วยงานที่จะขอประสาน
				๒๕๖๖ (บาท)	๒๕๖๗ (บาท)	๒๕๖๘ (บาท)	๒๕๖๙ (บาท)	๒๕๗๐ (บาท)			
๖	โครงการติดตั้งโคมไฟฟ้าส่องถนนพลังงานแสงอาทิตย์ (LED Street Light Sola Cell) พร้อมอุปกรณ์ครบชุด บ้านโนนวัด หมู่ที่ ๖ ตำบลเมืองคง อำเภอคง (แผนฯ หน้า ๑๓๑ ที่ ๖)	๑. เพื่อแก้ไขปัญหาคาความเดือดร้อนของประชาชนในการใช้เส้นทางสัญจร ๒. เพื่อความปลอดภัยในชีวิตและทรัพย์สินของประชาชน	สายเริ่มจากบ้านนางบุญแย้ม ขึ้นนอก ถึงพันนาย ช่วง จงเย็นกลาง จำนวน ๑๒ จุด	๗๘๐,๐๐๐	๗๘๐,๐๐๐	๗๘๐,๐๐๐	๗๘๐,๐๐๐	๗๘๐,๐๐๐	ประชาชนมีความพึงพอใจไม่น้อยกว่าร้อยละ ๘๐	๑. ประชาชนได้รับความสะดวกสบายในการสัญจรและการขนส่งสินค้าทางบก ๒. ประชาชนเข้าถึงบริการสาธารณะต่างๆ ได้รวดเร็ว ๓. มีความปลอดภัยในชีวิตและทรัพย์สิน	อบจ.นม.
๗	โครงการติดตั้งโคมไฟฟ้าส่องถนนพลังงานแสงอาทิตย์ (LED Street Light Sola Cell) พร้อมอุปกรณ์ครบชุด บ้านตะคร้อ หมู่ที่ ๗ ตำบลเมืองคง อำเภอคง (แผนฯ หน้า ๑๓๒ ที่ ๖)	๑. เพื่อแก้ไขปัญหาคาความเดือดร้อนของประชาชนในการใช้เส้นทางสัญจร ๒. เพื่อความปลอดภัยในชีวิตและทรัพย์สินของประชาชน	สายเริ่มจากบ้านนายสมพงษ์ จุดโน บ้านตะคร้อ หมู่ที่ ๗ ถึง ถนนสุกรังสายโคกเห็ด หมู่ที่ ๒ ตำบลเมืองคง อำเภอคง จำนวน ๖ จุด	๓๙๐,๐๐๐	๓๙๐,๐๐๐	๓๙๐,๐๐๐	๓๙๐,๐๐๐	๓๙๐,๐๐๐	ประชาชนมีความพึงพอใจไม่น้อยกว่าร้อยละ ๘๐	๑. ประชาชนได้รับความสะดวกสบายในการสัญจรและการขนส่งสินค้าทางบก ๒. ประชาชนเข้าถึงบริการสาธารณะต่างๆ ได้รวดเร็ว ๓. มีความปลอดภัยในชีวิตและทรัพย์สิน	อบจ.นม.
๘	โครงการติดตั้งโคมไฟฟ้าส่องถนนพลังงานแสงอาทิตย์ (LED Street Light Sola Cell) พร้อมอุปกรณ์ครบชุด บ้านกุดรัง หมู่ที่ ๘ ตำบลเมืองคง อำเภอคง (แผนฯ หน้า ๑๓๒ ที่ ๘)	๑. เพื่อแก้ไขปัญหาคาความเดือดร้อนของประชาชนในการใช้เส้นทางสัญจร ๒. เพื่อความปลอดภัยในชีวิตและทรัพย์สินของประชาชน	๑. สายสี่แยกทางเข้าบ้านโนนตาล จำนวน ๕ จุด ๒. สถานีถนนทางเลียบริมไฟจากสามแยกบ้านจัดสรร ถึงวัดป่าสพมิตรวนาราม จำนวน ๒ จุด	๔๕๕,๐๐๐	๔๕๕,๐๐๐	๔๕๕,๐๐๐	๔๕๕,๐๐๐	๔๕๕,๐๐๐	ประชาชนมีความพึงพอใจไม่น้อยกว่าร้อยละ ๘๐	๑. ประชาชนได้รับความสะดวกสบายในการสัญจรและการขนส่งสินค้าทางบก ๒. ประชาชนเข้าถึงบริการสาธารณะต่างๆ ได้รวดเร็ว ๓. มีความปลอดภัยในชีวิตและทรัพย์สิน	อบจ.นม.

๑. ยุทธศาสตร์การพัฒนาด้านโครงสร้างพื้นฐาน

๑.๑ กลยุทธ์ที่ ๑ การจัดให้มีและบำรุงรักษาโครงสร้างพื้นฐาน ทางบก ทางน้ำ และทางระบายน้ำและการปรับปรุงรักษาในเขตชุมชนและท้องถิ่น (๒) แผนงานถนนและชุมชน

ที่	โครงการ	วัตถุประสงค์	เป้าหมาย (ผลผลิตของโครงการ)	งบประมาณ					ตัวชี้วัด (KPI)	ผลที่คาดว่าจะได้รับ	หน่วยงานที่จะขอประสาน
				๒๕๖๖ (บาท)	๒๕๖๗ (บาท)	๒๕๖๘ (บาท)	๒๕๖๙ (บาท)	๒๕๗๐ (บาท)			
๙	โครงการติดตั้งโคมไฟฟ้าส่องถนนพลังงานแสงอาทิตย์ (LED Street Light Solar Cell) พร้อมอุปกรณ์ครบชุด บ้านโนนพินัน หมู่ที่ ๙ ตำบลเมืองคง อำเภอคง (แผนฯ หน้า ๑๙๓ ที่ ๙)	๑. เพื่อแก้ไขปัญหาความเดือดร้อนของประชาชนในการใช้เส้นทางสัญจร ๒. เพื่อความปลอดภัยในชีวิตและทรัพย์สินของประชาชน	๑. ถนนสายกลางบ้าน จำนวน ๑๐ จุด ๒. ถนนสายทางเข้าวัดโนนพินัน-ประปาหมู่บ้าน จำนวน ๓ จุด	๘๕๕,๐๐๐	๘๕๕,๐๐๐	๘๕๕,๐๐๐	๘๕๕,๐๐๐	๘๕๕,๐๐๐	ประชาชนมีความพึงพอใจไม่น้อยกว่าร้อยละ ๘๐	๑. ประชาชนได้รับความสะดวกสบายในการสัญจรและการขนส่งสินค้า ๒. ประชาชนเข้าถึงบริการสาธารณะต่างได้รวดเร็ว ๓. มีความปลอดภัยในชีวิตและทรัพย์สิน	อบจ.นม.
๑๐	โครงการติดตั้งโคมไฟฟ้าส่องถนนพลังงานแสงอาทิตย์ (LED Street Light Solar Cell) พร้อมอุปกรณ์ครบชุด บ้านดอนตู หมู่ที่ ๑๐ ตำบลเมืองคง อำเภอคง (แผนฯ หน้า ๑๙๓ ที่ ๑๐)	๑. เพื่อแก้ไขปัญหาความเดือดร้อนของประชาชนในการใช้เส้นทางสัญจร ๒. เพื่อความปลอดภัยในชีวิตและทรัพย์สินของประชาชน	๑. ประตู่ทางเข้าวัด จำนวน ๑ จุด ๒. สายกลางบ้าน จำนวน ๑๕ จุด	๑,๐๕๐,๐๐๐	๑,๐๕๐,๐๐๐	๑,๐๕๐,๐๐๐	๑,๐๕๐,๐๐๐	๑,๐๕๐,๐๐๐	ประชาชนมีความพึงพอใจไม่น้อยกว่าร้อยละ ๘๐	๑. ประชาชนได้รับความสะดวกสบายในการสัญจรและการขนส่งสินค้า ๒. ประชาชนเข้าถึงบริการสาธารณะต่างได้รวดเร็ว ๓. มีความปลอดภัยในชีวิตและทรัพย์สิน	อบจ.นม.
๑๑	โครงการติดตั้งโคมไฟฟ้าส่องถนนพลังงานแสงอาทิตย์ (LED Street Light Solar Cell) พร้อมอุปกรณ์ครบชุด บ้านคณาคี หมู่ที่ ๑๑ ตำบลเมืองคง อำเภอคง (แผนฯ หน้า ๑๙๓ ที่ ๑๑)	๑. เพื่อแก้ไขปัญหาความเดือดร้อนของประชาชนในการใช้เส้นทางสัญจร ๒. เพื่อความปลอดภัยในชีวิตและทรัพย์สินของประชาชน	จำนวน ๖๐ จุด	๓,๙๐๐,๐๐๐	๓,๙๐๐,๐๐๐	๓,๙๐๐,๐๐๐	๓,๙๐๐,๐๐๐	๓,๙๐๐,๐๐๐	ประชาชนมีความพึงพอใจไม่น้อยกว่าร้อยละ ๘๐	๑. ประชาชนได้รับความสะดวกสบายในการสัญจรและการขนส่งสินค้า ๒. ประชาชนเข้าถึงบริการสาธารณะต่างได้รวดเร็ว ๓. มีความปลอดภัยในชีวิตและทรัพย์สิน	อบจ.นม.

๑. ยุทธศาสตร์การพัฒนาบ้านโครงสร้างพื้นฐาน

๑.๑ กลยุทธ์ที่ ๑ การจัดให้มีและบำรุงรักษาโครงสร้างพื้นฐาน ทางบก ทางน้ำ และทางระบายน้ำและการปรับปรุงบำรุงรักษาในเขตชุมชนและท้องถิ่น (๒) แผนงานเฉพาะและชุมชน

ที่	โครงการ	วัตถุประสงค์	เป้าหมาย (ผลผลิตของโครงการ)	งบประมาณ					ตัวชี้วัด (KPI)	ผลที่คาดว่าจะได้รับ	หน่วยงานที่จะขอประสาน
				๒๕๖๖ (บาท)	๒๕๖๗ (บาท)	๒๕๖๘ (บาท)	๒๕๖๙ (บาท)	๒๕๗๐ (บาท)			
๑๒	โครงการติดตั้งโคมไฟฟ้าส่องถนนพลังงานแสงอาทิตย์ (LED Street Light Solar Cell) พร้อมอุปกรณ์ครบชุด บ้านหนอง หมู่ที่ ๑๒ ตำบลเมืองคอง อำเภอคง (แผนฯ หน้า ๑๓๕ ที่ ๑๒)	๑. เพื่อแก้ไขปัญหาความเดือดร้อนของประชาชนในการใช้เส้นทางสัญจร ๒. เพื่อความปลอดภัยในชีวิตและทรัพย์สินของประชาชน	ภายในหมู่บ้าน จำนวน ๔๐ จุด	๒,๖๐๐,๐๐๐	๒,๖๐๐,๐๐๐	๒,๖๐๐,๐๐๐	๒,๖๐๐,๐๐๐	๒,๖๐๐,๐๐๐	ประชาชนมีความพึงพอใจไม่น้อยกว่าร้อยละ ๘๐	๑. ประชาชนได้รับความสะดวกสบายในการสัญจรและทางขนส่งสินค้า ๒. ประชาชนเข้าถึงบริการสาธารณะต่างๆ ได้รวดเร็ว ๓. มีความปลอดภัยในชีวิตและทรัพย์สิน	อบจ. นม.
๑๓	โครงการติดตั้งโคมไฟฟ้าส่องถนนพลังงานแสงอาทิตย์ (LED Street Light Solar Cell) พร้อมอุปกรณ์ครบชุด บ้านโกรกคะโก้ หมู่ที่ ๑๓ ตำบลเมืองคอง อำเภอคง (แผนฯ หน้า ๑๓๕ ที่ ๑๓)	๑. เพื่อแก้ไขปัญหาความเดือดร้อนของประชาชนในการใช้เส้นทางสัญจร ๒. เพื่อความปลอดภัยในชีวิตและทรัพย์สินของประชาชน	บ้านโกรกคะโก้ จำนวน ๑๓ จุด	๘๕๕,๐๐๐	๘๕๕,๐๐๐	๘๕๕,๐๐๐	๘๕๕,๐๐๐	๘๕๕,๐๐๐	ประชาชนมีความพึงพอใจไม่น้อยกว่าร้อยละ ๘๐	๑. ประชาชนได้รับความสะดวกสบายในการสัญจรและทางขนส่งสินค้า ๒. ประชาชนเข้าถึงบริการสาธารณะต่างๆ ได้รวดเร็ว ๓. มีความปลอดภัยในชีวิตและทรัพย์สิน	อบจ. นม.
๑๔	โครงการติดตั้งโคมไฟฟ้าส่องถนนพลังงานแสงอาทิตย์ (LED Street Light Solar Cell) พร้อมอุปกรณ์ครบชุด บ้านหนอง หมู่ที่ ๑๔ ตำบลเมืองคอง อำเภอคง (แผนฯ หน้า ๑๓๕ ที่ ๑๔)	๑. เพื่อแก้ไขปัญหาความเดือดร้อนของประชาชนในการใช้เส้นทางสัญจร ๒. เพื่อความปลอดภัยในชีวิตและทรัพย์สินของประชาชน	๑. ถนนหนองบ้านนาวงศร ประภา จำนวน ๒ จุด ๒. ถนนสายบ้านหนองสนอ ไปบ้านโนนสูง จำนวน ๓ จุด	๓๒๕,๐๐๐	๓๒๕,๐๐๐	๓๒๕,๐๐๐	๓๒๕,๐๐๐	๓๒๕,๐๐๐	ประชาชนมีความพึงพอใจไม่น้อยกว่าร้อยละ ๘๐	๑. ประชาชนได้รับความสะดวกสบายในการสัญจรและทางขนส่งสินค้า ๒. ประชาชนเข้าถึงบริการสาธารณะต่างๆ ได้รวดเร็ว ๓. มีความปลอดภัยในชีวิตและทรัพย์สิน	อบจ. นม.

๑. ยุทธศาสตร์การพัฒนาต้นแบบโครงสร้างพื้นฐาน

๑.๑ กลยุทธ์ที่ ๑ การจัดให้มีและบำรุงรักษาโครงสร้างพื้นฐาน ทางบก ทางน้ำ และทางระบายน้ำและการปรับปรุงบำรุงรักษาในเขตชุมชนและท้องถิ่น (๒) แผนงานเคหะชนและชุมชน

ที่	โครงการ	วัตถุประสงค์	เป้าหมาย (ผลผลิตของโครงการ)	งบประมาณ					ตัวชี้วัด (KPI)	ผลที่คาดว่าจะได้รับ	หน่วยงานที่จะขอประสาน
				๒๕๖๖ (บาท)	๒๕๖๗ (บาท)	๒๕๖๘ (บาท)	๒๕๖๙ (บาท)	๒๕๗๐ (บาท)			
๑๕	โครงการติดตั้งโคมไฟพลังงานแสงอาทิตย์ (LED Street Light Solar Cell) พร้อมอุปกรณ์ครบชุด บ้านโนนสูง หมู่ที่ ๑๕ ตำบลเมืองคง อำเภอคง (แผนฯ หน้า ๑๓๕ ที่ ๑๕)	๑. เพื่อแก้ไขปัญหาความเดือดร้อนของประชาชนในการใช้เส้นทางสัญจร ๒. เพื่อความปลอดภัยในชีวิตและทรัพย์สินของประชาชน	สายจากบ้านโนนสูง แยกบ้านหนองสรวง บ้านโนนสูง หมู่ที่ ๑๕ ตำบลเมืองคง อำเภอคง จำนวน ๑๑ จุด	๗๒๐,๐๐๐	๓๒๐,๐๐๐	๓๒๐,๐๐๐	๗๒๐,๐๐๐	๓๒๐,๐๐๐	ประชาชนมีความพึงพอใจไม่น้อยกว่าร้อยละ ๘๐	๑. ประชาชนได้รับความปลอดภัยในการสัญจรและทางไกล ๒. ประชาชนเข้าถึงบริการสาธารณะต่างได้รวดเร็ว ๓. มีความปลอดภัยในชีวิตและทรัพย์สิน	อป.จ.นม.
๑๖	โครงการติดตั้งโคมไฟพลังงานแสงอาทิตย์ (LED Street Light Solar Cell) พร้อมอุปกรณ์ครบชุด บ้านผาสุ หมู่ที่ ๑๖ ตำบลเมืองคง อำเภอคง (แผนฯ หน้า ๑๓๕ ที่ ๑๖)	๑. เพื่อแก้ไขปัญหาความเดือดร้อนของประชาชนในการใช้เส้นทางสัญจร ๒. เพื่อความปลอดภัยในชีวิตและทรัพย์สินของประชาชน	ภายในหมู่บ้าน จำนวน ๓๐ จุด	๑,๕๕๐,๐๐๐	๑,๕๕๐,๐๐๐	๑,๕๕๐,๐๐๐	๑,๕๕๐,๐๐๐	๑,๕๕๐,๐๐๐	ประชาชนมีความพึงพอใจไม่น้อยกว่าร้อยละ ๘๐	๑. ประชาชนได้รับความปลอดภัยในการสัญจรและทางไกล ๒. ประชาชนเข้าถึงบริการสาธารณะต่างได้รวดเร็ว ๓. มีความปลอดภัยในชีวิตและทรัพย์สิน	อป.จ.นม.
๑๗	โครงการติดตั้งโคมไฟพลังงานแสงอาทิตย์ (LED Street Light Solar Cell) พร้อมอุปกรณ์ครบชุด บ้านห้วยน้อยสมบูรณ์ หมู่ที่ ๑๗ ตำบลเมืองคง อำเภอคง (แผนฯ หน้า ๑๓๕ ที่ ๑๗)	๑. เพื่อแก้ไขปัญหาความเดือดร้อนของประชาชนในการใช้เส้นทางสัญจร ๒. เพื่อความปลอดภัยในชีวิตและทรัพย์สินของประชาชน	๑. ถนนสายบ้านนาขุขันธ์ ๑๗ จุด ๒. สายจากฝายม้าถัน สะพานขาว ถึงบ้านนางเลียบ จำนวน ๔๖ จุด	๔,๑๐๐,๐๐๐	๔,๑๐๐,๐๐๐	๔,๑๐๐,๐๐๐	๔,๑๐๐,๐๐๐	๔,๑๐๐,๐๐๐	ประชาชนมีความพึงพอใจไม่น้อยกว่าร้อยละ ๘๐	๑. ประชาชนได้รับความปลอดภัยในการสัญจรและทางไกล ๒. ประชาชนเข้าถึงบริการสาธารณะต่างได้รวดเร็ว ๓. มีความปลอดภัยในชีวิตและทรัพย์สิน	อป.จ.นม.

๑. ยุทธศาสตร์การพัฒนาตำบลนครสร้างพื้นฐาน

๑.๑ กลยุทธ์ที่ ๑ การจัดให้มีและบำรุงรักษาโครงสร้างพื้นฐาน ทางบก ทางน้ำ และทางระบายน้ำและการปรับปรุงบำรุงรักษาในเขตชุมชนและท้องถิ่น (๒) แผนงานคหะและชุมชน

ที่	โครงการ	วัตถุประสงค์	เป้าหมาย (ผลผลิตของโครงการ)	งบประมาณ				ตัวชี้วัด (KPI)	ผลที่คาดว่าจะได้รับ	หน่วยงานที่จะขอประสาน
				๒๕๖๖ (บาท)	๒๕๖๗ (บาท)	๒๕๖๘ (บาท)	๒๕๖๙ (บาท)			
๑๘	โครงการติดตั้งโคมไฟส่องถนนพลังงานแสงอาทิตย์ (LED Street Light Solar Cell) พร้อมอุปกรณ์ครบชุด บ้านตะคร้อสามัคคี หมู่ที่ ๑๘ตำบลเมืองคง อำเภอคง	๑. เพื่อแก้ไขปัญหาความเดือดร้อนของประชาชนในการใช้เส้นทางสัญจร ๒. เพื่อความปลอดภัยในชีวิตและทรัพย์สินของประชาชน	๑. สายเริ่มจากหน้าบ้านนางโสภี แซ่ตัน ถึงสามแยกศูนย์เกษตรฯ จำนวน ๑๕ จุด ๒. สายเริ่มจากแยกหนองสากี่ บ้านนายสายยนต์ กองโกลกลาง ถึงบ้านนายพา มาออก จำนวน ๒๓ จุด ๓. สายถนนลูกรังจากที่นางอ้อม ลาดนอก ถึงที่นางอ่อนวรรณรักษ์ จำนวน ๙ จุด ๔. สายถนนลูกรังที่นายประจวบ ต้นอก ถึงที่นายประวิตร เจริญญาติ จำนวน ๕ จุด	๓,๓๘๐,๐๐๐	๓,๓๘๐,๐๐๐	๓,๓๘๐,๐๐๐	๓,๓๘๐,๐๐๐	ประชาชนมีความพึงพอใจไม่น้อยกว่าร้อยละ ๘๐	๑. ประชาชนได้รับความสะดวกสบายในการสัญจรและการขนส่งสินค้าทางการเกษตร ๒. ประชาชนเข้าถึงบริการสาธารณสุขต่างๆ ได้รวดเร็ว ๓. มีความปลอดภัยในชีวิตและทรัพย์สิน	อบ.จ.นม.
รวม	๑๘ โครงการ (แผนฯ หน้า ๑๖๖ ที่ ๑๘)	-	-	๓,๓๘๐,๐๐๐	๓,๓๘๐,๐๐๐	๓,๓๘๐,๐๐๐	๓,๓๘๐,๐๐๐	-	-	-

รายละเอียดโครงการพัฒนา
แผนพัฒนาท้องถิ่น (พ.ศ. ๒๕๖๖-๒๕๗๐) แก้ไขครั้งที่ ๑/๒๕๖๖

สำหรับ โครงการที่เกิดขึ้นจากขององค์กรปกครองส่วนท้องถิ่นที่ใช้สำหรับการประสานแผนพัฒนาท้องถิ่น
องค์การบริหารส่วนตำบลเมืองคง

- ก. ยุทธศาสตร์ชาติ ๒๐ ปี ยุทธศาสตร์ที่ ๒ ด้านการสร้างความสามารถในการแข่งขัน
 - ข. แผนพัฒนาเศรษฐกิจฉบับที่ ๑๓ หมายเหตุที่ ๕ ประตุการค้ำกรลลงทงและยุทธศาสตร์ทางโลจิสติกส์/หมายเหตุที่ ๕ มีพื้นที่และเมืองอัจฉริยะที่น่าอยู่ ปลอดภัย เดิได้ได้อย่างยั่งยืน
 - ค. Sustainable Development Goals : SDGs เป้าหมายที่ ๙ สร้างโครงสร้างพื้นฐานที่มีคุณภาพ ส่งเสริมการพัฒนาอุตสาหกรรมที่ครอบคลุมและยั่งยืนและส่งเสริมนวัตกรรม / เป้าหมายที่ ๑๑ ทำให้เมืองและถิ่นฐานของมนุษย์มีความครอบคลุม ปลอดภัย มีภูมิทัศน์ด้านทานและยั่งยืน
 - ง. ยุทธศาสตร์จังหวัดนครราชสีมา ยุทธศาสตร์ที่ ๒ ส่งเสริม พัฒนา โครงสร้างพื้นฐาน เพื่อยกระดับเศรษฐกิจ การท่องเที่ยว การค้า การลงทุนอุตสาหกรรม เศรษฐกิจ BCG และเขตเศรษฐกิจพิเศษ
 - จ. ยุทธศาสตร์การพัฒนาอำเภอ/ยุทธศาสตร์ที่ ๑ ด้านโครงการตามแนวทางพระราชดำริ
 - ๑.ยุทธศาสตร์การพัฒนาตำบลโนนสูง
 - ๑.๒ กลยุทธ์ ส่งเสริมเชื่อมโยงการชลประทาน ก่อสร้างฝาย ทำนบกั้นน้ำ ขุดลอก ขุดสระพัฒนาแหล่งกอน้ำ ระบบประปา และกระจายการใช้ประโยชน์
- (๑) แผนงานอุตสาหกรรมและการโยธา

ที่	โครงการ	วัตถุประสงค์	เป้าหมาย (ผลผลิตของโครงการ)	งบประมาณ					ตัวชี้วัด (KPI)	ผลที่คาดว่าจะได้รับ	หน่วยงานที่ จะขอประสาน
				๒๕๖๖ (บาท)	๒๕๖๗ (บาท)	๒๕๖๘ (บาท)	๒๕๖๙ (บาท)	๒๕๗๐ (บาท)			
๑	โครงการก่อสร้างระบบประปาหมู่บ้านแบบผิวดินขนาดใหญ่ บ้านดอนตู หมู่ที่ ๑๐ ตำบลเมืองคง อำเภอคง จังหวัดนครราชสีมา (แผนฯ หน้า ๑๖๔ ที่ ๙)	เพื่อให้ประชาชนได้มีน้ำไว้ใช้บริโภคอย่างพอเพียง	ระบบประปาหมู่บ้านแบบผิวดินขนาดใหญ่ ตามแบบมาตรฐานกรมทรัพยากรน้ำ พร้อมป้ายประชาสัมพันธ์โครงการ ๑ ป้าย	๓,๕๐๐,๐๐๐	๓,๕๐๐,๐๐๐	๓,๕๐๐,๐๐๐	๓,๕๐๐,๐๐๐	๓,๕๐๐,๐๐๐	ร้อยละ ๑๐๐ ผู้ใช้ประโยชน์ที่ ๑๐	ประชาชนมีน้ำสำหรับอุปโภค-บริโภคอย่างพอเพียง	กรมส่งเสริมการปกครองท้องถิ่น
รวม	๑ โครงการ	-	-	๓,๕๐๐,๐๐๐	๓,๕๐๐,๐๐๐	๓,๕๐๐,๐๐๐	๓,๕๐๐,๐๐๐	๓,๕๐๐,๐๐๐	-	-	-

บัญชีครุภัณฑ์ วัสดุ
 สำหรับที่ไม่ได้ดำเนินการจัดทำแผนพัฒนาท้องถิ่น
 แผนพัฒนาท้องถิ่น (พ.ศ. ๒๕๖๖ - ๒๕๗๐) แก้ไขครั้งที่ ๑/๒๕๖๖
 องค์การบริหารส่วนตำบลเมืองคง อำเภอคง จังหวัดนครราชสีมา
 ประเภทครุภัณฑ์

ประเภทครุภัณฑ์ ครุภัณฑ์สำนักงาน
 กลยุทธ์ ส่งเสริมศักยภาพของท้องถิ่นในทุกด้านตามหลักการบริหารจัดการที่ดี
 (๑) แผนงานบริหารงานทั่วไป

ที่	ครุภัณฑ์	เป้าหมาย (ผลผลิตโครงการ)	งบประมาณ					หน่วยงาน รับผิดชอบหลัก	
			๒๕๖๖ (บาท)	๒๕๖๗ (บาท)	๒๕๖๘ (บาท)	๒๕๖๙ (บาท)	๒๕๗๐ (บาท)		
๑	ครุภัณฑ์สำนักงาน (แบบฯ หน้า ๑๓๘๕ ที่ ๑)	โต๊ะพับประชุม จำนวน ๓๐ ตัว ขนาด ๖๐x๑๘๐x๗๕ เซนติเมตร	๔๕,๐๐๐	๔๕,๐๐๐	๔๕,๐๐๐	๔๕,๐๐๐	๔๕,๐๐๐	๔๕,๐๐๐	สำนักงานปลัด
รวม	๑ รายการ	-	๔๕,๐๐๐	๔๕,๐๐๐	๔๕,๐๐๐	๔๕,๐๐๐	๔๕,๐๐๐	๔๕,๐๐๐	-

ประเภทครุภัณฑ์ ค่าบำรุงรักษาและปรับปรุงครุภัณฑ์
 กลยุทธ์การป้องกันและบรรเทาสาธารณภัย / ความมั่นคงปลอดภัยในชีวิตและทรัพย์สินลดอุบัติเหตุจากรถทางบก / ทางน้ำ
 (๑) แผนงานการรักษาความสงบภายใน

ที่	ครุภัณฑ์	เป้าหมาย (ผลผลิตโครงการ)	งบประมาณ					หน่วยงาน รับผิดชอบหลัก		
			๒๕๖๖ (บาท)	๒๕๖๗ (บาท)	๒๕๖๘ (บาท)	๒๕๖๙ (บาท)	๒๕๗๐ (บาท)			
๑	ค่าบำรุงรักษาและ ปรับปรุงครุภัณฑ์	ค่าปรับปรุงรถบรรทุกน้ำ อเนกประสงค์ (รถดับเพลิง) จำนวน ๑ คัน ดังนี้ ๑.เปลี่ยนถังบรรจุน้ำ ๒.เช็ค ซ่อมแอสซิส พร้อมท่อทราย ท่อกับถังอย่างดีไม่น้อยกว่า ๒ ชั้น ๓.ประกอบติดตั้งตู้ท้ายถังน้ำ ๔.ติดตั้งโคลนล้อหลัง หรือยางบังโคลน ๕.ปรับปรุง ซ่อมแซม ระบบเครื่องสูบน้ำดับเพลิงประจำรถ และระบบส่งกำลังที่ขับเคลื่อน พร้อมเปลี่ยนอุปกรณ์ที่เกี่ยวข้อง ๖.เดินระบบท่อทางรับและทางจ่ายน้ำทุกจุด พร้อมเปลี่ยนอุปกรณ์ ควบคุมการทำงาน ๗.ทาสีใหม่ทั้งคัน ๘.เช็กระบบไฟฟ้าทั้งคัน พร้อมเปลี่ยนอะไหล่และอุปกรณ์ที่ชำรุด ๘.สิ้นปี	๔๐๐,๐๐๐	๔๐๐,๐๐๐	๔๐๐,๐๐๐	๔๐๐,๐๐๐	๔๐๐,๐๐๐	๔๐๐,๐๐๐	๔๐๐,๐๐๐	สำนักงานปลัด
รวม	๑ รายการ	-	๔๐๐,๐๐๐	๔๐๐,๐๐๐	๔๐๐,๐๐๐	๔๐๐,๐๐๐	๔๐๐,๐๐๐	๔๐๐,๐๐๐	๔๐๐,๐๐๐	-

ประเภทครุภัณฑ์ ค่าบำรุงรักษาและปรับปรุงครุภัณฑ์
 กสยพท์ การป้องกันและบรรเทาสาธารณภัย / ความมั่นคงปลอดภัยในชีวิตและทรัพย์สินลดอุบัติเหตุจากรถทางบก / ทางน้ำ
 (๑) แผนงาน การรักษาความสงบภายใน

ที่	ครุภัณฑ์	เป้าหมาย (ผลผลิตโครงการ)	งบประมาณ					หน่วยงาน รับผิดชอบหลัก			
			๒๕๖๖ (บาท)	๒๕๖๗ (บาท)	๒๕๖๘ (บาท)	๒๕๖๙ (บาท)	๒๕๗๐ (บาท)				
๑	ครุภัณฑ์อื่น	เครื่องสูบน้ำแบบลากจูง จำนวน ๑ เครื่อง คุณลักษณะเฉพาะ ขนาด ๘ นิ้ว เป็นเครื่องยนต์ดีเซล ๔ จังหวะ ระบายความร้อนด้วย หม้อน้ำรั้งผึ้ง สดาร์ด้วยไฟฟ้าเบตเตอรี่ พร้อมชุดดับเพลิงอัตโนมัติ -ขนาดปั๊มทอยิ่ง ๘ นิ้ว ปริมาตรสูบน้ำไม่น้อยกว่า ๕๗๐ ลิบเมตร/ชม. ระยะสูบน้ำสูง ๑๕ เมตร -พร้อมอุปกรณ์ประกอบและอุปกรณ์เสริม แบบนอกมาตราครุภัณฑ์	๕๐๐,๐๐๐	๕๐๐,๐๐๐	๕๐๐,๐๐๐	๕๐๐,๐๐๐	๕๐๐,๐๐๐	๒๕๖๗ (บาท)	๒๕๗๐ (บาท)	๕๐๐,๐๐๐	หน่วยงาน สำนักปลัด
รวม	๑ รายการ <small>(รวมฯ หน้า ๑๑๕๖ ที่ ๗)</small>	-	๕๐๐,๐๐๐	๕๐๐,๐๐๐	๕๐๐,๐๐๐	๕๐๐,๐๐๐	๕๐๐,๐๐๐	๕๐๐,๐๐๐	๕๐๐,๐๐๐	-	

ประเภทครุภัณฑ์ ครุภัณฑ์พาหนะและขนส่ง
 ๑.๑ กสยพท์ จัดระบบส่งเสริมสุขภาพประชาชนเพื่อการพึ่งพาตนเองของประชาชนผู้สูงอายุที่พิการที่มีสุขภาพที่ดี (คุ้มครองผู้ไร้โรค / การควบคุมป้องกันโรคติดต่อ / ไม่ติดต่อ / การฟื้นฟูสุขภาพประชาชน / อนามัยโรงเรียน)
 (๑) แผนงาน สาธารณสุข

ที่	ครุภัณฑ์	เป้าหมาย (ผลผลิตโครงการ)	งบประมาณ					หน่วยงาน รับผิดชอบหลัก			
			๒๕๖๖ (บาท)	๒๕๖๗ (บาท)	๒๕๖๘ (บาท)	๒๕๖๙ (บาท)	๒๕๗๐ (บาท)				
๑	ครุภัณฑ์พาหนะ และขนส่ง <small>(รวมฯ หน้า ๑๑๕๖ ที่ ๗)</small>	รถบรรทุกขยะ จำนวน ๑ คัน คุณลักษณะเฉพาะ ขนาด ๖ ล้อ ปริมาณกระบอกลูกไม่น้อยกว่า ๖,๐๐๐ ซีซี หรือกำลังเครื่องยนต์สูงสุดไม่ต่ำกว่า ๑๗๐ กิโลวัตต์ รายละเอียดตามราคามาตรฐานครุภัณฑ์	๒,๕๐๐,๐๐๐	๒,๕๐๐,๐๐๐	๒,๕๐๐,๐๐๐	๒,๕๐๐,๐๐๐	๒,๕๐๐,๐๐๐	๒,๕๐๐,๐๐๐	๒,๕๐๐,๐๐๐	๒,๕๐๐,๐๐๐	หน่วยงาน กองสาธารณสุขฯ
รวม	๑ รายการ	-	๒,๕๐๐,๐๐๐	๒,๕๐๐,๐๐๐	๒,๕๐๐,๐๐๐	๒,๕๐๐,๐๐๐	๒,๕๐๐,๐๐๐	๒,๕๐๐,๐๐๐	๒,๕๐๐,๐๐๐	-	

ประเภทครุภัณฑ์ ครุภัณฑ์ทางการแพทย์

๑.๑ กลยุทธ์ จัดระบบส่งเสริมสุขภาพประชาชนเพื่อการพึ่งพาตนเองของประชาชนสู่การมีสุขภาพที่ดี (คุ้มครองผู้บริโภค/ การควบคุมป้องกันโรคติดต่อ / ไม่ติดต่อ / การฟื้นฟูสุขภาพประชาชน /อนามัยโรงเรียน)
 (๑) แผนงาน สาธารณสุข

ที่	ครุภัณฑ์	เป้าหมาย (ผลผลิตโครงการ)	งบประมาณ					หน่วยงาน รับผิดชอบหลัก
			๒๕๖๖ (บาท)	๒๕๖๗ (บาท)	๒๕๖๘ (บาท)	๒๕๖๙ (บาท)	๒๕๗๐ (บาท)	
๑	ครุภัณฑ์การแพทย์ (แผนงานฯ ๑๓๔ ที่ ๗)	เครื่องทันตกรรม จำนวน ๑ เครื่อง/ปี รายละเอียดตามราคา มาตรฐานครุภัณฑ์	๖๐,๐๐๐	๖๐,๐๐๐	๖๐,๐๐๐	๖๐,๐๐๐	๖๐,๐๐๐	กองสาธารณสุขฯ
รวม	๑ รายการ	-	๖๐,๐๐๐	๖๐,๐๐๐	๖๐,๐๐๐	๖๐,๐๐๐	๖๐,๐๐๐	-

ประเภทครุภัณฑ์ ครุภัณฑ์วิทยาศาสตร์หรือการแพทย์

๑.๑ กลยุทธ์ จัดระบบส่งเสริมสุขภาพประชาชนเพื่อการพึ่งพาตนเองของประชาชนสู่การมีสุขภาพที่ดี (คุ้มครองผู้บริโภค/ การควบคุมป้องกันโรคติดต่อ / ไม่ติดต่อ / การฟื้นฟูสุขภาพประชาชน /อนามัยโรงเรียน)
 (๑) แผนงาน สาธารณสุข

ที่	ครุภัณฑ์	เป้าหมาย (ผลผลิตโครงการ)	งบประมาณ					หน่วยงาน รับผิดชอบหลัก
			๒๕๖๖ (บาท)	๒๕๖๗ (บาท)	๒๕๖๘ (บาท)	๒๕๖๙ (บาท)	๒๕๗๐ (บาท)	
๑	ครุภัณฑ์ วิทยาศาสตร์หรือ การแพทย์ (แผนงานฯ ๑๓๔ ที่ ๗)	ชุดส่งเสริมตรวจสุขภาพ จำนวน ๑ ชุด ได้แก่ ๑.เครื่องชั่งน้ำหนัก แบบดิจิทัลพร้อมที่วัดส่วนสูง ๒.เครื่องวัดความดันโลหิต แบบตั้งพื้น ๓. อื่นๆ รายละเอียดตามราคา มาตรฐานครุภัณฑ์	๑๐๐,๐๐๐	๑๐๐,๐๐๐	๑๐๐,๐๐๐	๑๐๐,๐๐๐	๑๐๐,๐๐๐	กองสาธารณสุขฯ
รวม	๑ รายการ	-	๑๐๐,๐๐๐	๑๐๐,๐๐๐	๑๐๐,๐๐๐	๑๐๐,๐๐๐	๑๐๐,๐๐๐	-

ประเภทครุภัณฑ์ ครุภัณฑ์ก่อสร้าง
 ๑.๑ กลยุทธ์ การจัดใหม่และบำรุงรักษาโครงสร้างพื้นฐาน ทางบก ทางน้ำ และทางระบายน้ำและการปรับปรุงบำรุงรักษาในเขตชุมชนและท้องถิ่น
 (๑) แผนงาน อุตสาหกรรมและการโยธา

ที่	ครุภัณฑ์	เป้าหมาย (ผลผลิตโครงการ)	งบประมาณ					หน่วยงาน รับผิดชอบหลัก
			๒๕๖๖ (บาท)	๒๕๖๗ (บาท)	๒๕๖๘ (บาท)	๒๕๖๙ (บาท)	๒๕๗๐ (บาท)	
๑	ครุภัณฑ์ก่อสร้าง	รถบรรทุกน้ำหนักหลัง จำนวน ๑ คัน คุณลักษณะเฉพาะ ชนิดขับเคลื่อน ๒ ล้อ -เป็นรถบรรทุกน้ำหนักหลัง (Loader Back) ชนิดสี่ล้อ ๔ ล้อติดบู๊ทลิ้นรับตัดหน้ารถและบู๊ทกันขูดด้านหลังหลังรถ ความคุ้มครองระบบไฮดรอลิก -ใช้เครื่องยนต์ดีเซล ๔ จังหวะ มีกำลังไม่น้อยกว่า ๓๐ แรงม้า ที่รอบเครื่องยนต์ไม่เกิน ๒,๒๐๐ รอบต่อนาที ระบายความร้อนด้วยน้ำ ฯลฯ รายละเอียดตามแบบบัญชีมาตรฐานครุภัณฑ์	๓,๐๖๗,๐๐๐	๓,๐๖๗,๐๐๐	๓,๐๖๗,๐๐๐	๓,๐๖๗,๐๐๐	๓,๐๖๗,๐๐๐	กองช่าง
รวม	๑ รายการ	-	๓,๐๖๗,๐๐๐	๓,๐๖๗,๐๐๐	๓,๐๖๗,๐๐๐	๓,๐๖๗,๐๐๐	๓,๐๖๗,๐๐๐	-